

BẢN TIN DỰ BÁO MỨC NƯỚC VÀ SÓNG BIỂN

(Lúc 13 giờ – 06Z ngày 05/03/2020)

Tỉnh/ TP	Huyện	Mức nước tổng cộng dự báo trong 48 giờ (cm)								
		05/03		06/03				07/03		
		13h	19h	1h	7h	13h	19h	1h	7h	13h
Quảng Ninh	Đầm Hà	-24	-93	10	147	25	-145	-25	162	98
	Cửa Ông	-16	-113	18	150	22	-133	-37	168	90
TP. Hải Phòng	Hòn Dấu	16	-71	6	128	22	-107	-43	162	72
	Bạch Long Vĩ	-25	-79	15	123	-3	-112	-23	156	50
Thái Bình	Thái Thụy	16	-65	5	125	18	-99	-44	162	64
Nam Định	Hải Hậu	31	-92	4	120	15	-86	-44	155	51
Ninh Bình	Kim Sơn	61	-102	-3	120	15	-81	-45	153	49
Thanh Hóa	Quảng Xương	47	-90	-1	115	16	-76	-46	148	47
Nghệ An	Diễn Châu	3	-52	9	98	14	-62	-45	136	43
	Hòn Ngư	-2	-55	10	95	12	-61	-43	132	41
Hà Tĩnh	Thạch Hà	3	-61	13	84	13	-55	-37	118	42
Quảng Bình	Quảng Trạch	40	-46	24	56	15	-45	-17	80	38
	Quảng Ninh	34	-33	28	38	10	-32	-4	61	27
Quảng Trị	Gio Linh	17	-24	31	20	7	-20	9	41	17
	Cồn Cỏ	14	-25	35	21	2	-23	14	44	13
Thừa Thiên Huế	Hương Trà	6	-13	33	1	3	-7	23	21	7
	Phú Lộc	3	0	34	-16	-2	5	32	2	-2
TP. Đà Nẵng	Sơn Trà	16	14	37	-28	-6	15	41	-12	-9
	Hoàng Sa	-14	21	44	-43	-30	14	62	-35	-38
Quảng Nam	Tam Kỳ	7	25	42	-40	-12	23	53	-27	-18
	Cù Lao Chàm	7	21	40	-36	-11	19	50	-23	-16
Quảng Ngãi	TP. Quảng Ngãi	-1	26	47	-46	-18	23	64	-34	-26
	Lý Sơn	-2	25	45	-45	-20	21	62	-34	-27
Bình Định	Phú Mỹ	-7	29	48	-48	-23	21	67	-37	-37
	Quy Nhơn	-14	27	46	-55	-30	16	65	-43	-37
Phú Yên	Tp. Tuy Hòa	-13	25	43	-54	-32	17	63	-42	-45
Khánh Hòa	TP. Nha Trang	-11	30	49	-44	-29	22	66	-35	-45
	Trường Sa	-16	31	48	-40	-36	23	64	-30	-51
Ninh Thuận	TP. PR-Tháp Chàm	-12	27	50	-45	-34	21	63	-35	-52
Bình Thuận	TP. Phan Thiết	-14	59	55	-7	-60	63	54	17	-96
	Phú Quý	-15	35	52	-37	-40	30	64	-25	-60
Bà Rịa Vũng Tàu	Vũng Tàu	-69	118	38	63	-124	123	31	97	-162
	Côn Đảo	-97	98	49	50	-120	94	41	88	-149
TPHCM	Cần Giờ	-70	129	38	77	-122	134	30	113	-159
Tiền Giang	Gò Công Tây	-66	136	43	85	-120	142	32	121	-159
Bến Tre	Ba Tri	-68	148	57	90	-114	154	41	124	-154
Trà Vinh	Duyên Hải	-86	136	48	79	-128	134	35	114	-167
Sóc Trăng	Tân Phú	-104	132	49	84	-123	122	36	117	-156
Bạc Liêu	TP. Bạc Liêu	-103	103	59	84	-103	83	55	109	-118
Cà Mau	Năm Căn	-84	60	72	70	-74	42	67	93	-73
	Trần Văn Thời	-29	-11	58	46	-17	32	28	73	-6
Kiên Giang	Rạch Giá	42	-24	21	44	-3	53	-13	51	28
	Phú Quốc	28	-13	24	46	36	31	5	49	49

Vùng Biển	Độ cao sóng biển dự báo trong 48 giờ		
	Độ cao sóng lớn nhất (m)	Hướng thịnh hành	Ghi chú
Bắc vịnh Bắc Bộ	0.3 - 0.9	Đông	
Nam vịnh Bắc Bộ	0.6 - 1.0	Đông, Đông Bắc	
Quảng Trị đến Quảng Ngãi	0.8 - 1.2	Đông Bắc, Đông	
Bình Định đến Ninh Thuận	1.1 - 1.7	Đông Bắc	
Bình Thuận đến Cà Mau	0.3 - 2.2	Đông Bắc, Đông	Cảnh báo
Cà Mau đến Kiên Giang	0.3 - 1.3	Đông, Đông Nam	
Quần đảo Hoàng Sa	1.3 - 1.5	Đông Bắc	
Quần đảo Trường Sa	1.3 - 1.7	Đông Bắc	
Bắc Biển Đông	1.1 - 2.4	Đông Bắc, Đông	Cảnh báo
Giữa Biển Đông	0.8 - 1.9	Đông Bắc	
Nam Biển Đông	1.0 - 1.8	Đông Bắc	

Tin phát lúc: 13 giờ 00

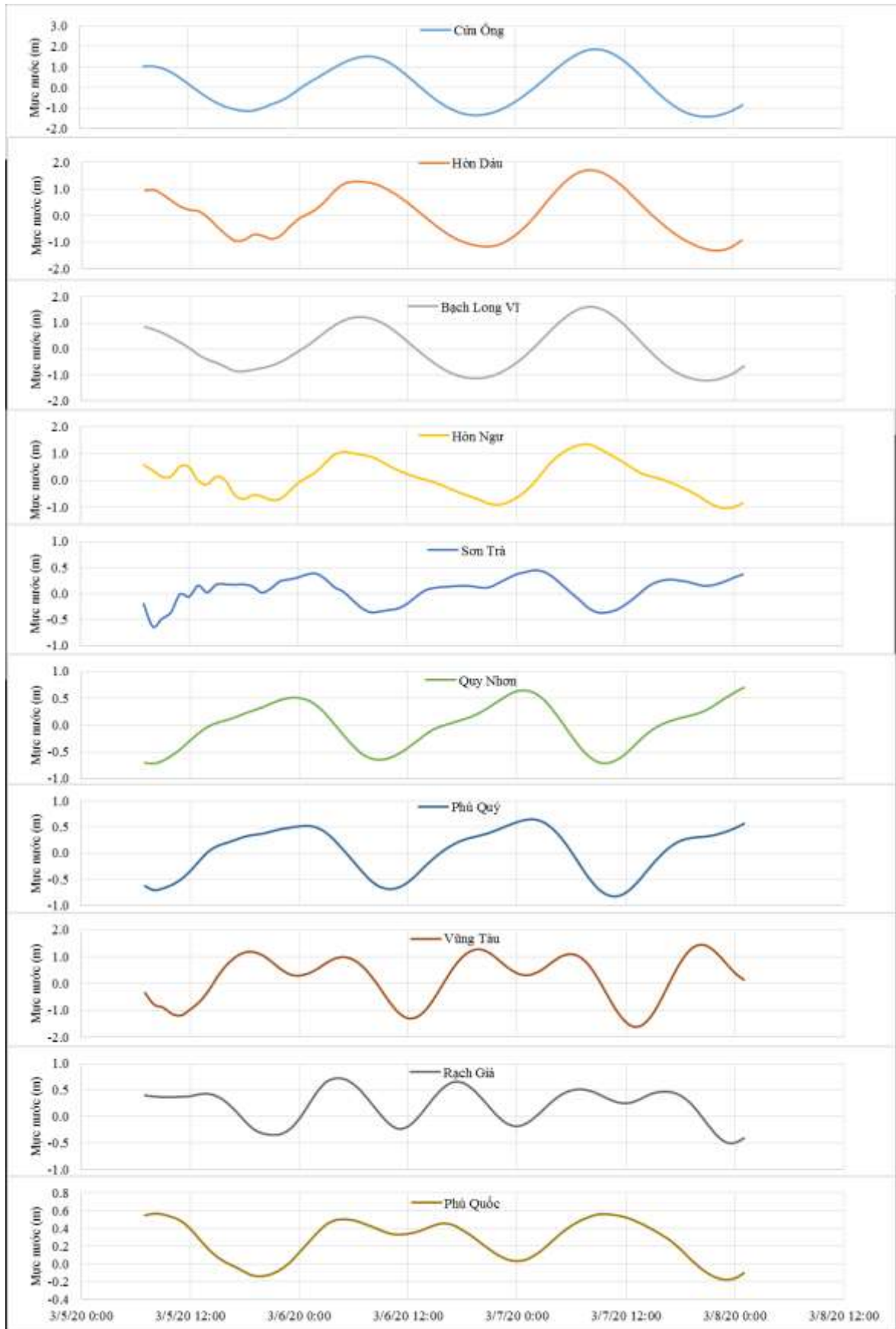
Thời điểm phát tin dự báo tiếp theo: 13 giờ 00 ngày 06/03/2020

Người xây dựng bản tin: Lê Đức Quyền

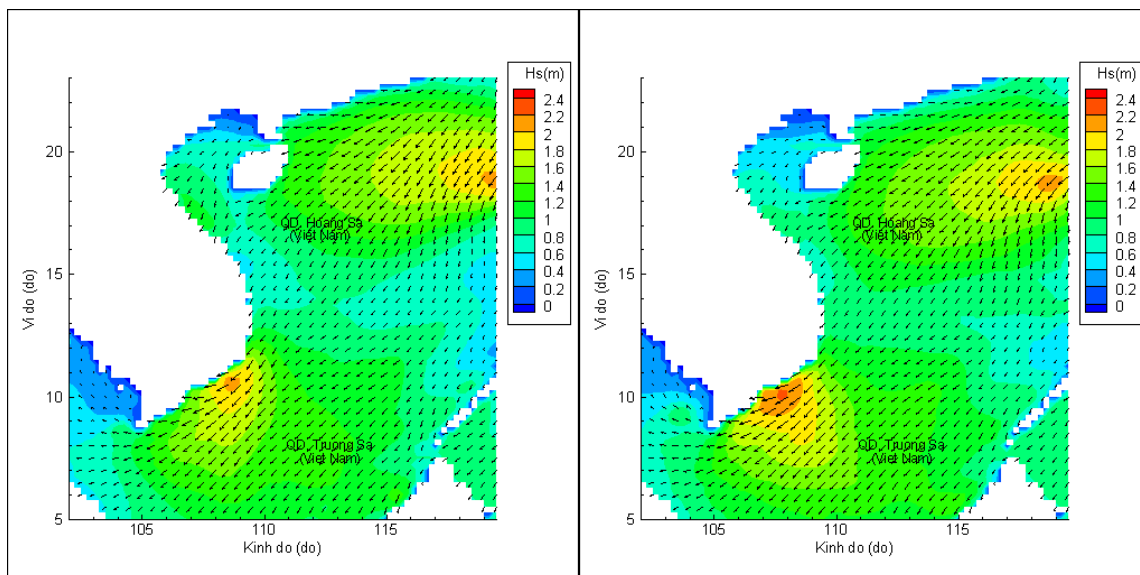
Người soát bản tin: Lê Quốc Huy

Biến trình mực nước tổng cộng tại 10 trạm Hải văn

(Cửa Ông, Hòn Dấu, Bạch Long Vĩ, Hòn Ngư, Sơn Trà, Quy Nhơn, Phú Quý, Vũng Tàu, Rạch Giá, Phú Quốc)

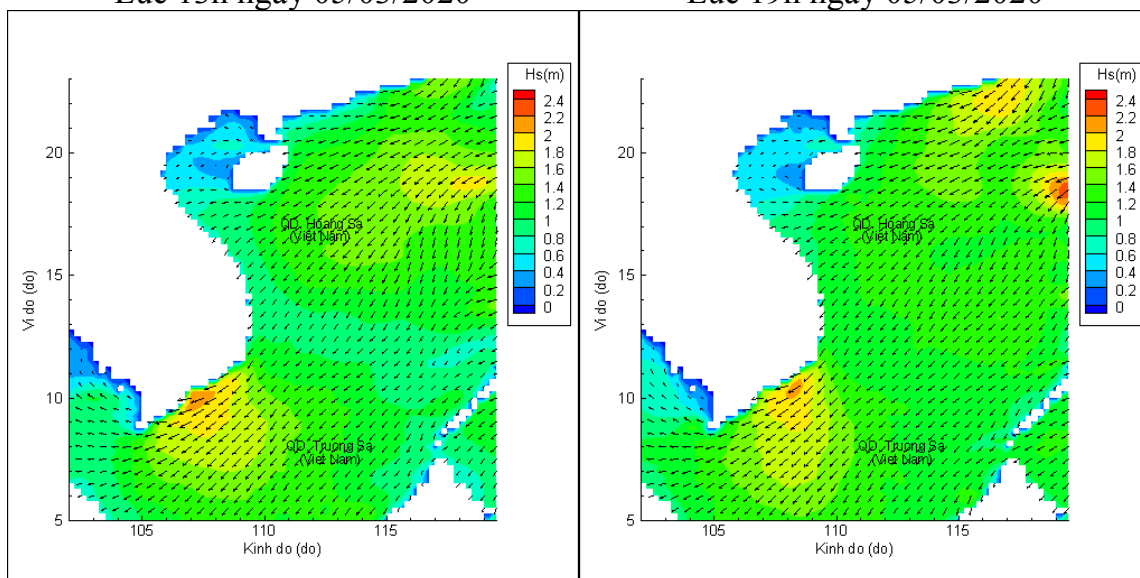


Phân bố độ cao sóng ven bờ và ngoài khơi biển Việt Nam



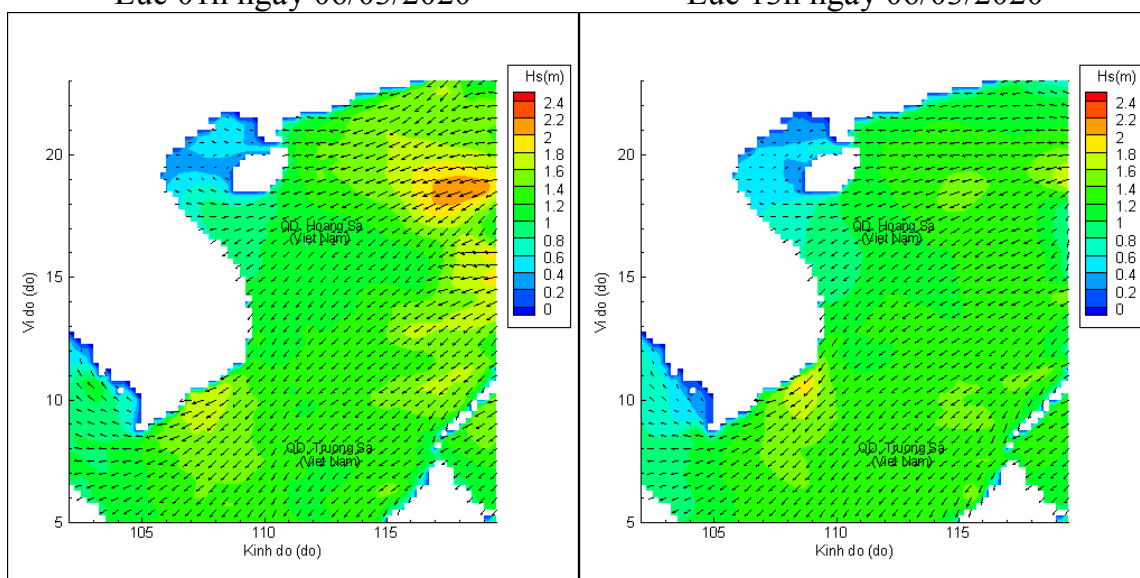
Lúc 13h ngày 05/03/2020

Lúc 19h ngày 05/03/2020



Lúc 01h ngày 06/03/2020

Lúc 13h ngày 06/03/2020



Lúc 01h ngày 07/03/2020

Lúc 13h ngày 07/03/2020