

BẢN TIN DỰ BÁO MỨC NƯỚC VÀ SÓNG BIỂN

(Lúc 13 giờ – 06Z ngày 04/03/2020)

Tỉnh/ TP	Huyện	Mức nước tổng cộng dự báo trong 48 giờ (cm)								
		04/03		05/03				06/03		
		13h	19h	1h	7h	13h	19h	1h	7h	13h
Quảng Ninh	Đầm Hà	-40	-109	-21	112	-19	-119	-8	166	51
	Cửa Ông	-20	-96	-8	109	-12	-119	-12	158	51
TP. Hải Phòng	Hòn Dấu	-7	-90	-2	106	-7	-102	-8	150	44
	Bạch Long Vĩ	-25	-91	4	91	-28	-105	5	141	20
Thái Bình	Thái Thụy	-3	-86	0	103	-8	-97	-8	147	39
Nam Định	Hải Hậu	0	-73	8	90	-7	-90	-5	135	34
Ninh Bình	Kim Sơn	-1	-70	6	85	-9	-88	-7	133	34
Thanh Hóa	Quảng Xương	2	-60	10	86	-4	-82	-7	127	34
Nghệ An	Diễn Châu	9	-41	15	77	6	-72	-3	111	36
	Hòn Ngư	11	-40	18	75	8	-71	-1	108	36
Hà Tĩnh	Thạch Hà	17	-39	22	64	16	-66	4	94	41
Quảng Bình	Quảng Trạch	19	-35	23	35	20	-53	12	60	38
	Quảng Ninh	19	-24	26	21	19	-37	19	43	30
Quảng Trị	Gio Linh	18	-14	28	8	17	-22	27	26	24
	Cồn Cỏ	14	-15	31	7	12	-25	29	25	16
Thừa Thiên Huế	Hương Trà	13	-2	29	-7	13	-6	34	9	17
	Phú Lộc	9	7	31	-21	9	6	39	-9	10
TP. Đà Nẵng	Sơn Trà	9	16	32	-32	6	16	43	-23	3
	Hoàng Sa	-15	30	33	-48	-23	24	49	-45	-33
Quảng Nam	Tam Kỳ	3	27	34	-43	0	29	49	-37	-7
	Cù Lao Chàm	4	24	33	-39	0	24	47	-33	-5
Quảng Ngãi	TP. Quảng Ngãi	-3	32	36	-50	-8	33	54	-44	-16
	Lý Sơn	-5	32	35	-48	-10	31	52	-43	-18
Bình Định	Phú Mỹ	-7	35	36	-52	-13	35	55	-46	-28
	Quy Nhơn	-8	36	34	-56	-18	31	50	-50	-28
Phú Yên	Tp. Tuy Hòa	-14	31	33	-56	-22	30	50	-52	-35
Khánh Hòa	TP. Nha Trang	-11	36	40	-51	-20	32	52	-50	-38
	Trường Sa	-16	35	42	-49	-26	32	53	-44	-41
Ninh Thuận	TP. PR-Tháp Chàm	-12	32	42	-57	-24	29	53	-50	-41
Bình Thuận	TP. Phan Thiết	-3	46	62	-48	-34	60	57	-23	-69
	Phú Quý	-14	37	47	-52	-28	36	55	-44	-48
Bà Rịa Vũng Tàu	Vũng Tàu	-44	82	60	5	-100	114	42	48	-148
	Côn Đảo	-52	55	71	2	-103	76	58	40	-141
TPHCM	Cần Giờ	-38	85	64	16	-96	119	44	58	-145
Tiền Giang	Gò Công Tây	-34	86	69	21	-93	121	46	64	-144
Bến Tre	Ba Tri	-37	87	76	28	-95	122	54	71	-147
Trà Vinh	Duyên Hải	-49	80	72	18	-109	111	52	62	-157
Sóc Trăng	Tân Phú	-51	69	74	26	-109	94	58	66	-146
Bạc Liêu	TP. Bạc Liêu	-59	53	76	39	-104	65	71	70	-124
Cà Mau	Năm Căn	-56	29	78	42	-89	27	80	65	-93
	Trần Văn Thời	1	1	43	27	-31	-7	41	51	-25
Kiên Giang	Rạch Giá	32	-6	23	16	-3	-12	15	48	-4
	Phú Quốc	29	3	9	34	7	-10	7	49	25

Vùng Biển	Độ cao sóng biển dự báo trong 48 giờ		
	Độ cao sóng lớn nhất (m)	Hướng thịnh hành	Ghi chú
Bắc vịnh Bắc Bộ	0.3 - 2.3	Đông Bắc, Bắc	Cảnh báo
Nam vịnh Bắc Bộ	0.9 - 1.9	Đông Bắc, Bắc	
Quảng Trị đến Quảng Ngãi	0.9 - 1.4	Đông Bắc, Đông	
Bình Định đến Ninh Thuận	1.0 - 1.4	Đông Bắc	
Bình Thuận đến Cà Mau	0.3 - 1.7	Đông Bắc, Đông	
Cà Mau đến Kiên Giang	0.3 - 0.9	Đông, Đông Nam	
Quần đảo Hoàng Sa	1.2 - 1.4	Đông Bắc	
Quần đảo Trường Sa	1.0 - 1.4	Đông Bắc	
Bắc Biển Đông	1.1 - 3.3	Đông Bắc	Cảnh báo
Giữa Biển Đông	0.6 - 1.6	Đông Bắc	
Nam Biển Đông	0.8 - 1.5	Đông Bắc	

Tin phát lúc: 13 giờ 00

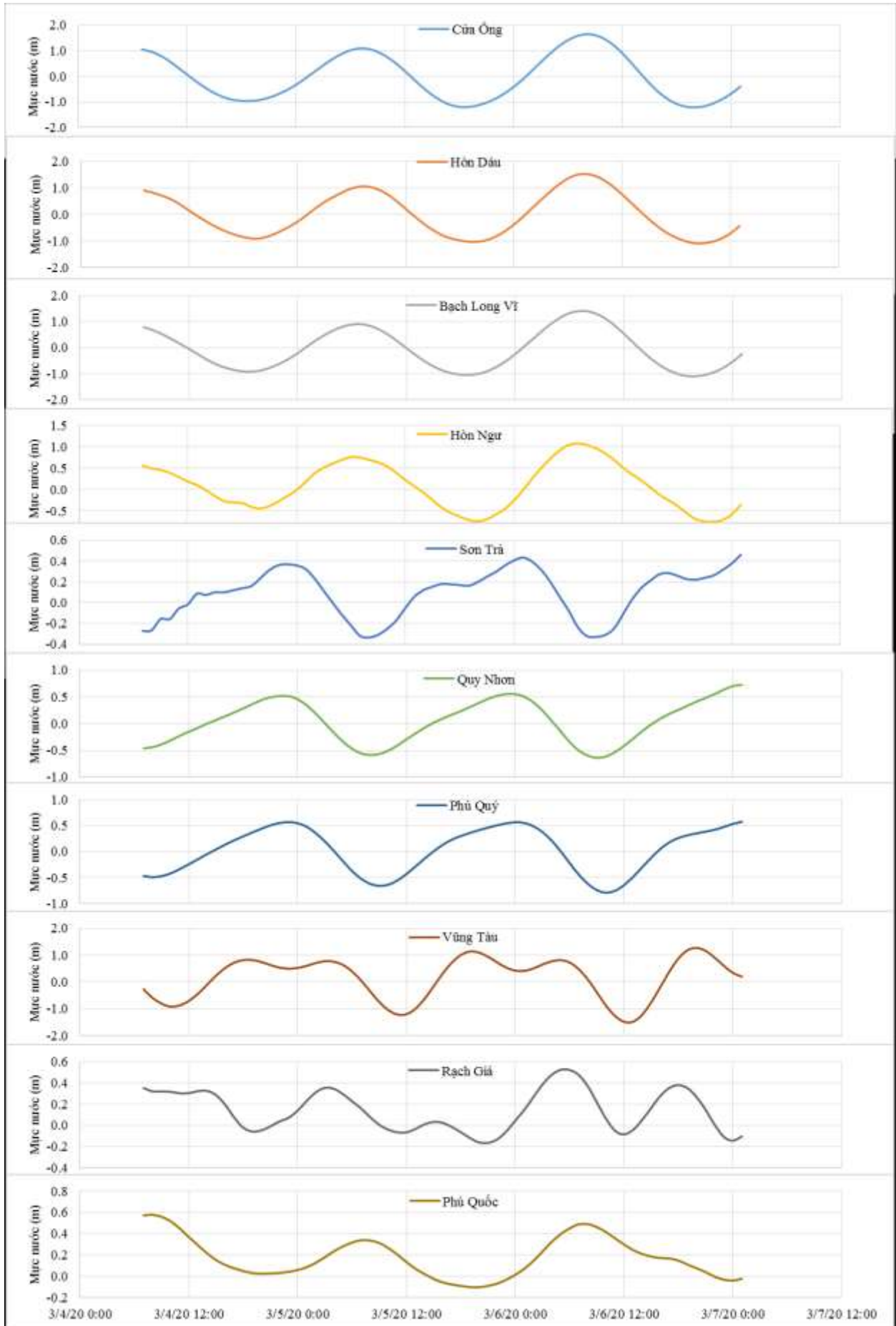
Thời điểm phát tin dự báo tiếp theo: 13 giờ 00 ngày 05/03/2020

Người xây dựng bản tin: Nguyễn Hồng Hạnh

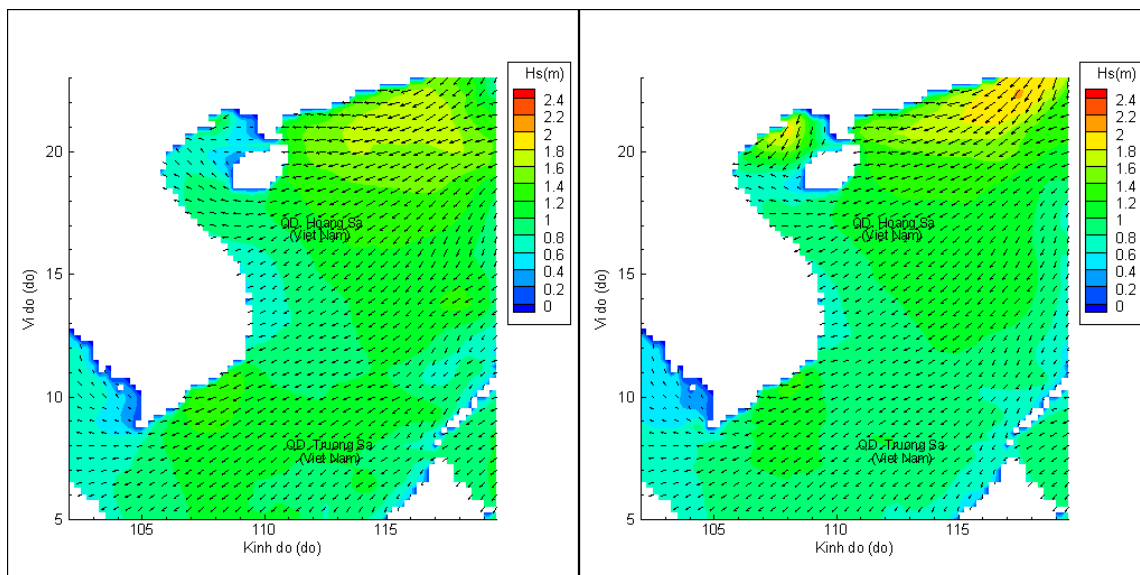
Người soát bản tin: Lê Quốc Huy

Biến trình mực nước tổng cộng tại 10 trạm Hải văn

(Cửa Ông, Hòn Dấu, Bạch Long Vĩ, Hòn Ngư, Sơn Trà, Quy Nhơn, Phú Quý, Vũng Tàu, Rạch Giá, Phú Quốc)

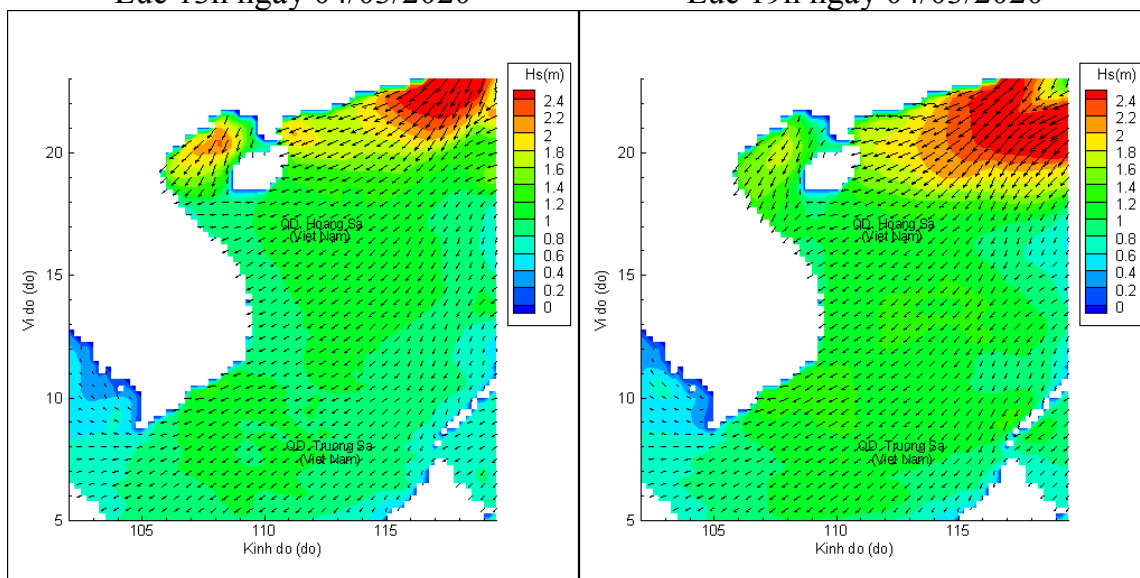


Phân bố độ cao sóng ven bờ và ngoài khơi biển Việt Nam



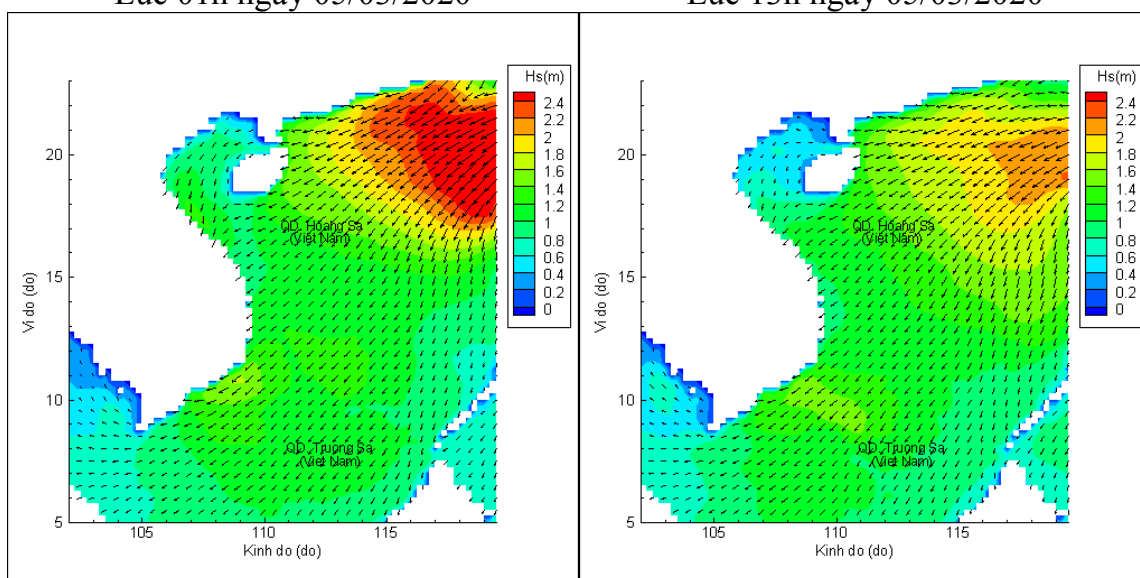
Lúc 13h ngày 04/03/2020

Lúc 19h ngày 04/03/2020



Lúc 01h ngày 05/03/2020

Lúc 13h ngày 05/03/2020



Lúc 01h ngày 06/03/2020

Lúc 13h ngày 06/03/2020