

BẢN TIN DỰ BÁO MỨC NƯỚC VÀ SÓNG BIỂN

(Lúc 13 giờ – 06Z ngày 03/03/2020)

Tỉnh/ TP	Huyện	Mức nước tổng cộng dự báo trong 48 giờ (cm)								
		03/03		04/03				05/03		
		13h	19h	1h	7h	13h	19h	1h	7h	13h
Quảng Ninh	Đầm Hà	-26	-52	33	120	-41	-112	-17	122	-2
	Cửa Ông	-15	-50	35	110	-18	-101	-5	114	1
TP. Hải Phòng	Hòn Dấu	-6	-52	38	99	-9	-85	-2	118	7
	Bạch Long Vĩ	-19	-49	47	86	-26	-91	6	101	-13
Thái Bình	Thái Thụy	-4	-51	40	95	-7	-81	-1	115	6
Nam Định	Hải Hậu	-2	-51	45	83	-1	-72	7	103	7
Ninh Bình	Kim Sơn	0	-49	44	83	-4	-70	3	100	5
Thanh Hóa	Quảng Xương	4	-48	45	79	6	-64	8	98	10
Nghệ An	Diễn Châu	11	-44	44	65	13	-51	13	88	18
	Hòn Ngư	11	-44	45	61	14	-50	16	86	20
Hà Tĩnh	Thạch Hà	15	-44	44	48	20	-44	19	74	28
Quảng Bình	Quảng Trạch	18	-32	41	26	25	-32	24	46	31
	Quảng Ninh	18	-21	38	14	24	-18	28	31	29
Quảng Trị	Gio Linh	15	-13	35	3	21	-8	32	16	27
	Cồn Cỏ	11	-12	38	3	18	-9	34	15	21
Thừa Thiên Huế	Hương Trà	9	-3	29	-8	17	4	34	1	23
	Phú Lộc	5	5	24	-19	13	14	35	-13	18
TP. Đà Nẵng	Sơn Trà	4	13	23	-27	10	22	37	-24	14
	Hoàng Sa	-13	31	18	-40	-15	30	34	-43	-21
Quảng Nam	Tam Kỳ	2	25	20	-36	5	31	38	-35	6
	Cù Lao Chàm	2	22	22	-31	6	28	37	-32	7
Quảng Ngãi	TP. Quảng Ngãi	-2	32	20	-42	-1	35	39	-43	-3
	Lý Sơn	-5	32	19	-39	-4	34	38	-42	-6
Bình Định	Phú Mỹ	-4	36	18	-44	-6	35	37	-48	-18
	Quy Nhơn	-5	36	17	-46	-7	37	35	-54	-18
Phú Yên	TP. Tuy Hòa	-8	31	13	-50	-13	34	35	-53	-21
Khánh Hòa	TP. Nha Trang	-7	35	23	-43	-10	36	40	-49	-20
	Trường Sa	-10	34	26	-42	-15	34	42	-45	-24
Ninh Thuận	TP. PR-Tháp Chàm	-8	30	25	-50	-13	31	41	-54	-23
Bình Thuận	TP. Phan Thiết	17	37	57	-56	-4	43	61	-46	-34
	Phú Quý	-6	34	33	-49	-14	34	46	-51	-28
Bà Rịa Vũng Tàu	Vũng Tàu	6	51	77	-29	-42	76	61	4	-98
	Côn Đảo	-3	29	86	-31	-52	52	72	2	-101
TPHCM	Cần Giờ	13	51	84	-21	-38	78	65	13	-94
Tiền Giang	Gò Công Tây	19	51	91	-19	-34	79	69	16	-92
Bến Tre	Ba Tri	20	54	102	-13	-35	81	76	23	-93
Trà Vinh	Duyên Hải	9	45	96	-23	-49	74	72	16	-108
Sóc Trăng	Tân Phú	6	38	98	-12	-52	65	73	26	-106
Bạc Liêu	TP. Bạc Liêu	-9	32	94	8	-61	51	77	40	-102
Cà Mau	Năm Căn	-21	21	88	22	-61	27	80	45	-86
	Trần Văn Thời	19	2	56	19	-11	-6	48	29	-24
Kiên Giang	Rạch Giá	39	4	35	20	18	-8	28	21	2
	Phú Quốc	30	10	20	40	15	-5	12	37	16

Vùng Biển	Độ cao sóng biển dự báo trong 48 giờ		
	Độ cao sóng lớn nhất (m)	Hướng thịnh hành	Ghi chú
Bắc vịnh Bắc Bộ	0.3 - 2.0	Đông Nam, Bắc, Đông Bắc	Cảnh báo
Nam vịnh Bắc Bộ	0.9 - 1.7	Đông Nam, Đông Bắc, Đông	
Quảng Trị đến Quảng Ngãi	1.0 - 1.3	Đông, Đông Bắc	
Bình Định đến Ninh Thuận	1.1 - 1.6	Đông Bắc, Đông	
Bình Thuận đến Cà Mau	0.3 - 1.7	Đông Bắc, Đông	
Cà Mau đến Kiên Giang	0.3 - 1.1	Đông, Đông Nam	
Quần đảo Hoàng Sa	1.2 - 1.4	Đông Bắc	
Quần đảo Trường Sa	1.4 - 1.5	Đông Bắc	
Bắc Biển Đông	1.2 - 2.9	Đông Bắc, Đông	Cảnh báo
Giữa Biển Đông	0.7 - 1.9	Đông Bắc	
Nam Biển Đông	0.9 - 1.6	Đông Bắc	

Tin phát lúc: 13 giờ 00

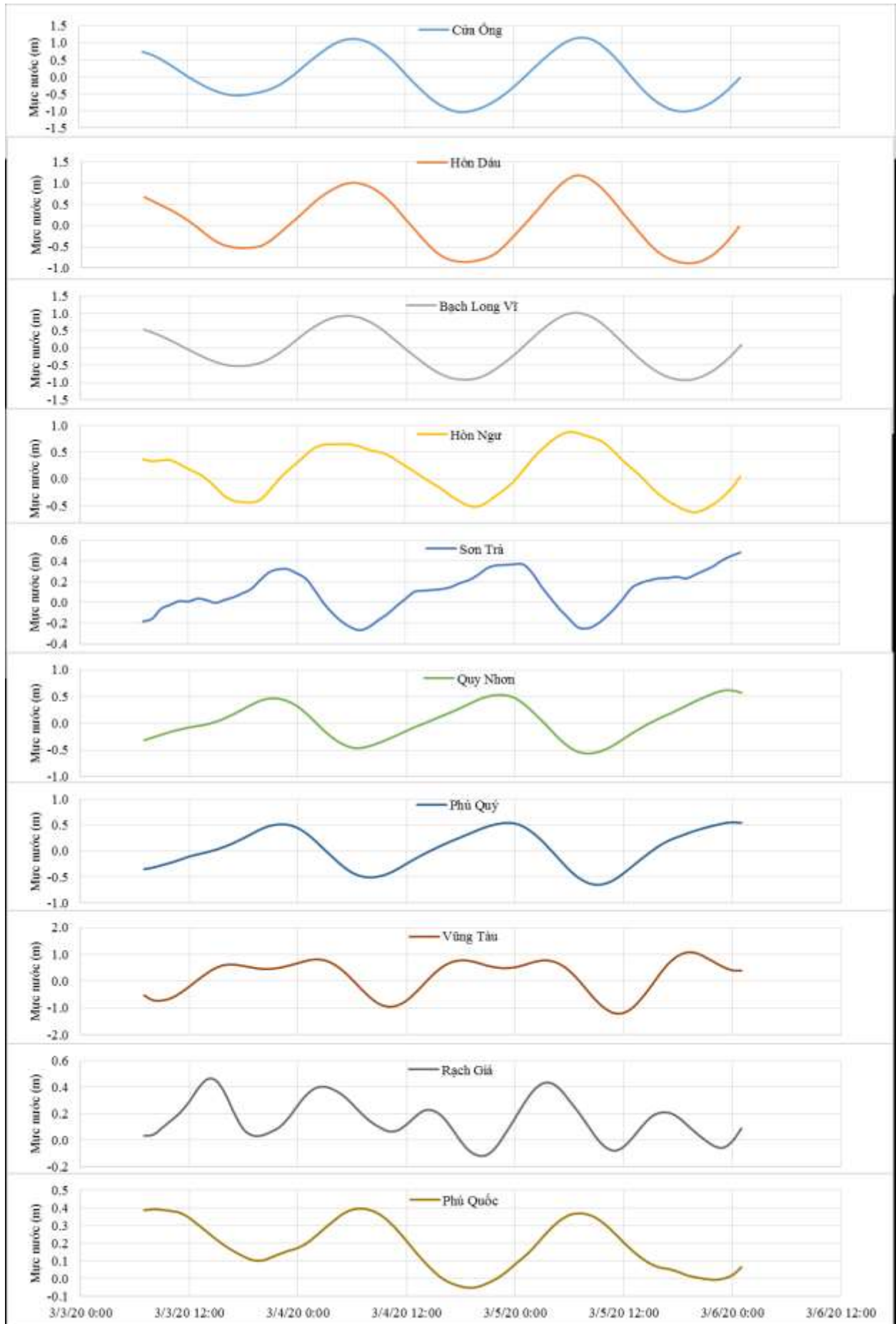
Thời điểm phát tin dự báo tiếp theo: 13 giờ 00 ngày 04/03/2020

Người xây dựng bản tin: Nguyễn Thị Lan

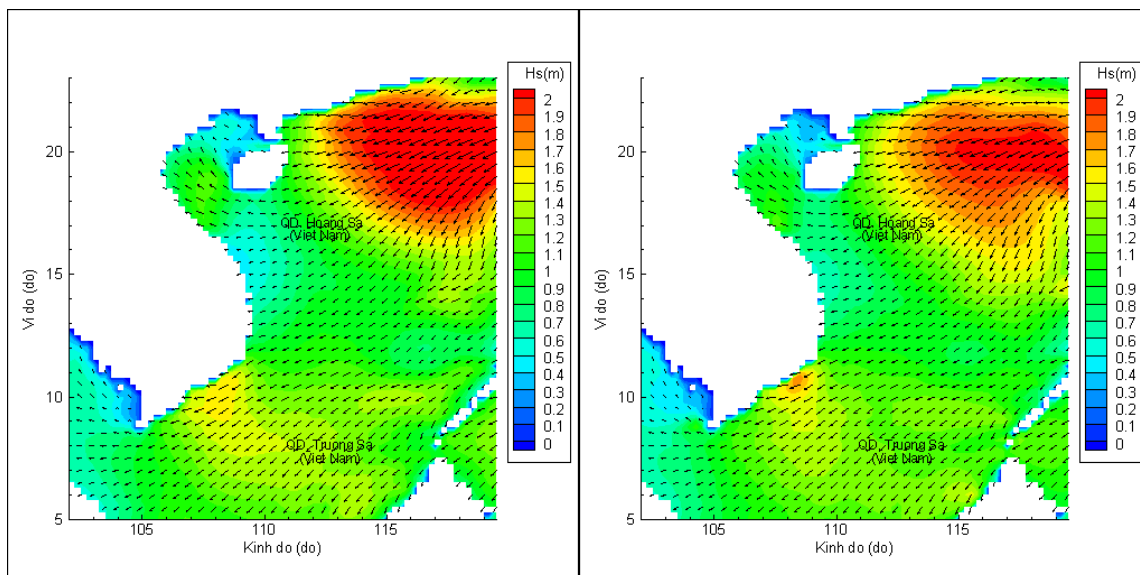
Người soát bản tin: Lê Quốc Huy

Biến trình mực nước tổng cộng tại 10 trạm Hải vãn

(Cửa Ông, Hòn Dấu, Bạch Long Vĩ, Hòn Ngự, Sơn Trà, Quy Nhơn, Phú Quý, Vũng Tàu, Rạch Giá, Phú Quốc)

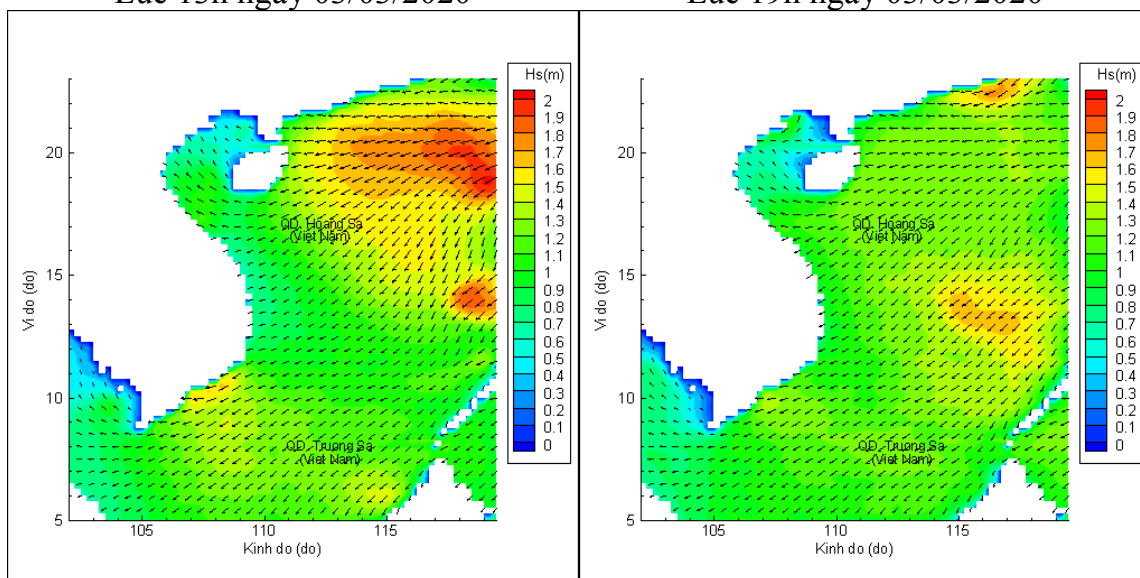


Phân bố độ cao sóng ven bờ và ngoài khơi biển Việt Nam



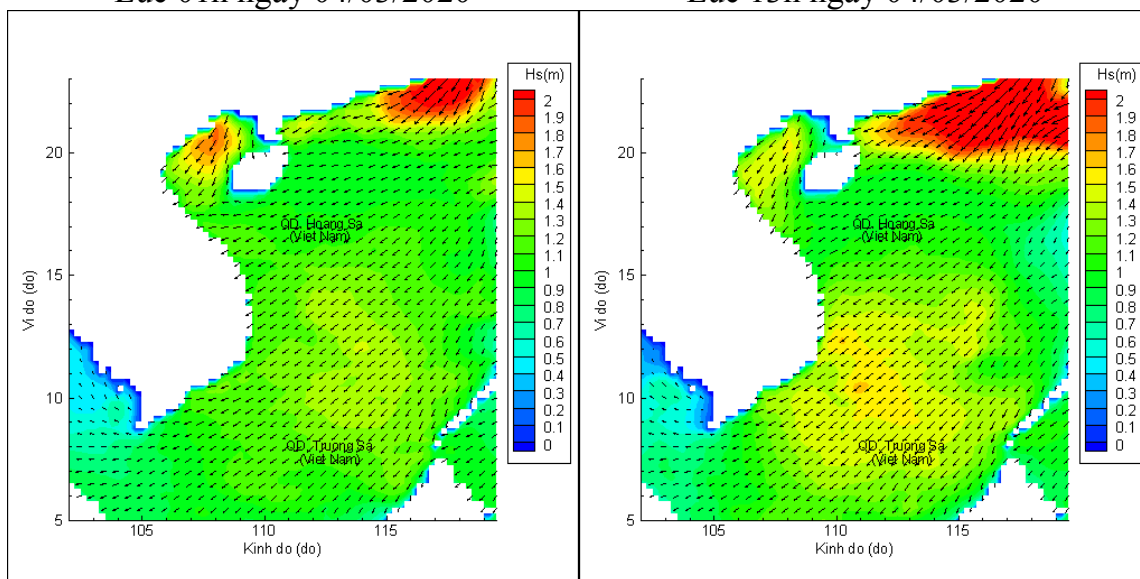
Lúc 13h ngày 03/03/2020

Lúc 19h ngày 03/03/2020



Lúc 01h ngày 04/03/2020

Lúc 13h ngày 04/03/2020



Lúc 01h ngày 05/03/2020

Lúc 13h ngày 05/03/2020