

BẢN TIN DỰ BÁO MỨC NƯỚC VÀ SÓNG BIỂN

(Lúc 13 giờ – 06Z ngày 29/02/2020)

Tỉnh/ TP	Huyện	Mức nước tổng cộng dự báo trong 48 giờ (cm)								
		29/02		01/03				02/03		
		13h	19h	1h	7h	13h	19h	1h	7h	13h
Quảng Ninh	Đầm Hà	8	33	-1	29	-20	-5	8	69	-11
	Cửa Ông	15	24	9	19	-7	-12	14	56	2
TP. Hải Phòng	Hòn Dấu	24	13	20	6	3	-18	26	45	8
	Bạch Long Vĩ	19	11	18	4	-4	-17	29	41	-2
Thái Bình	Thái Thụy	25	9	25	3	5	-20	30	42	11
Nam Định	Hải Hậu	29	3	34	-5	11	-24	39	32	16
Ninh Bình	Kim Sơn	30	2	37	-5	14	-25	39	31	18
Thanh Hóa	Quảng Xương	32	-1	40	-9	16	-27	41	27	21
Nghệ An	Diễn Châu	33	-3	42	-14	20	-29	44	20	25
	Hòn Ngư	32	-4	43	-15	20	-29	45	18	26
Hà Tĩnh	Thạch Hà	31	-8	41	-18	22	-30	44	12	30
Quảng Bình	Quảng Trạch	25	-4	34	-15	19	-24	38	4	30
	Quảng Ninh	18	-3	30	-13	16	-18	34	1	29
Quảng Trị	Gio Linh	11	0	25	-9	13	-12	29	-1	25
	Cồn Cỏ	11	0	25	-9	13	-11	32	-1	23
Thừa Thiên Huế	Hương Trà	4	3	19	-5	8	-6	22	-5	19
	Phú Lộc	-3	6	15	-3	3	0	18	-8	12
TP. Đà Nẵng	Sơn Trà	-6	8	11	-1	0	5	15	-9	9
	Hoàng Sa	-17	12	-4	1	-12	17	3	-12	-11
Quảng Nam	Tam Kỳ	-9	12	5	1	-2	13	11	-10	6
	Cù Lao Chàm	-10	10	7	1	-2	11	13	-9	6
Quảng Ngãi	TP. Quảng Ngãi	-9	13	1	1	-2	18	8	-13	3
	Lý Sơn	-12	14	-1	1	-6	18	7	-12	0
Bình Định	Phú Mỹ	-8	13	-3	0	-2	18	5	-14	3
	Quy Nhơn	-10	13	-3	-1	-1	20	3	-15	3
Phú Yên	TP. Tuy Hòa	-13	6	-9	-7	-8	14	0	-20	-5
Khánh Hòa	TP. Nha Trang	-9	10	2	-1	-3	17	9	-15	-3
	Trường Sa	-10	11	4	-2	-7	16	10	-17	-6
Ninh Thuận	TP. PR-Tháp Chàm	-10	6	2	-8	-6	11	12	-21	-2
Bình Thuận	TP. Phan Thiết	34	-15	45	-30	33	-4	49	-41	26
	Phú Quý	-3	7	12	-8	0	12	19	-24	0
Bà Rịa Vũng Tàu	Vũng Tàu	85	-54	97	-55	61	-19	88	-45	28
	Côn Đảo	76	-59	93	-55	47	-28	88	-44	19
TPHCM	Cần Giờ	99	-56	109	-56	70	-19	98	-42	37
Tiền Giang	Gò Công Tây	109	-59	118	-59	78	-21	107	-41	45
Bến Tre	Ba Tri	113	-59	128	-56	79	-19	116	-35	46
Trà Vinh	Duyên Hải	103	-65	118	-62	68	-27	106	-43	33
Sóc Trăng	Tân Phú	99	-61	111	-53	61	-26	102	-30	29
Bạc Liêu	TP. Bạc Liêu	81	-44	89	-30	41	-14	86	-7	14
Cà Mau	Năm Căn	53	-24	61	-5	17	-6	66	12	-1
	Trần Văn Thời	53	-8	39	-10	21	-18	45	2	22
Kiên Giang	Rạch Giá	59	1	50	-34	41	-20	45	-14	44
	Phú Quốc	36	20	18	8	11	-1	18	22	27

Vùng Biển	Độ cao sóng biển dự báo trong 48 giờ		
	Độ cao sóng lớn nhất (m)	Hướng thịnh hành	Ghi chú
Bắc vịnh Bắc Bộ	0.3 - 1.0	Đông, Đông Nam	
Nam vịnh Bắc Bộ	0.4 - 1.2	Đông, Đông Nam	
Quảng Trị đến Quảng Ngãi	0.9 - 1.2	Đông, Đông Bắc	
Bình Định đến Ninh Thuận	1.1 - 1.7	Đông Bắc	
Bình Thuận đến Cà Mau	0.3 - 2.4	Đông Bắc, Đông	Cảnh báo
Cà Mau đến Kiên Giang	0.3 - 1.4	Đông Nam, Đông	
Quần đảo Hoàng Sa	1.2 - 1.4	Đông Bắc	
Quần đảo Trường Sa	1.4 - 1.9	Đông Bắc	
Bắc Biển Đông	1.1 - 2.6	Đông, Đông Bắc	Cảnh báo
Giữa Biển Đông	0.7 - 1.9	Đông Bắc	
Nam Biển Đông	1.0 - 1.9	Đông Bắc	

Tin phát lúc: 13 giờ 00

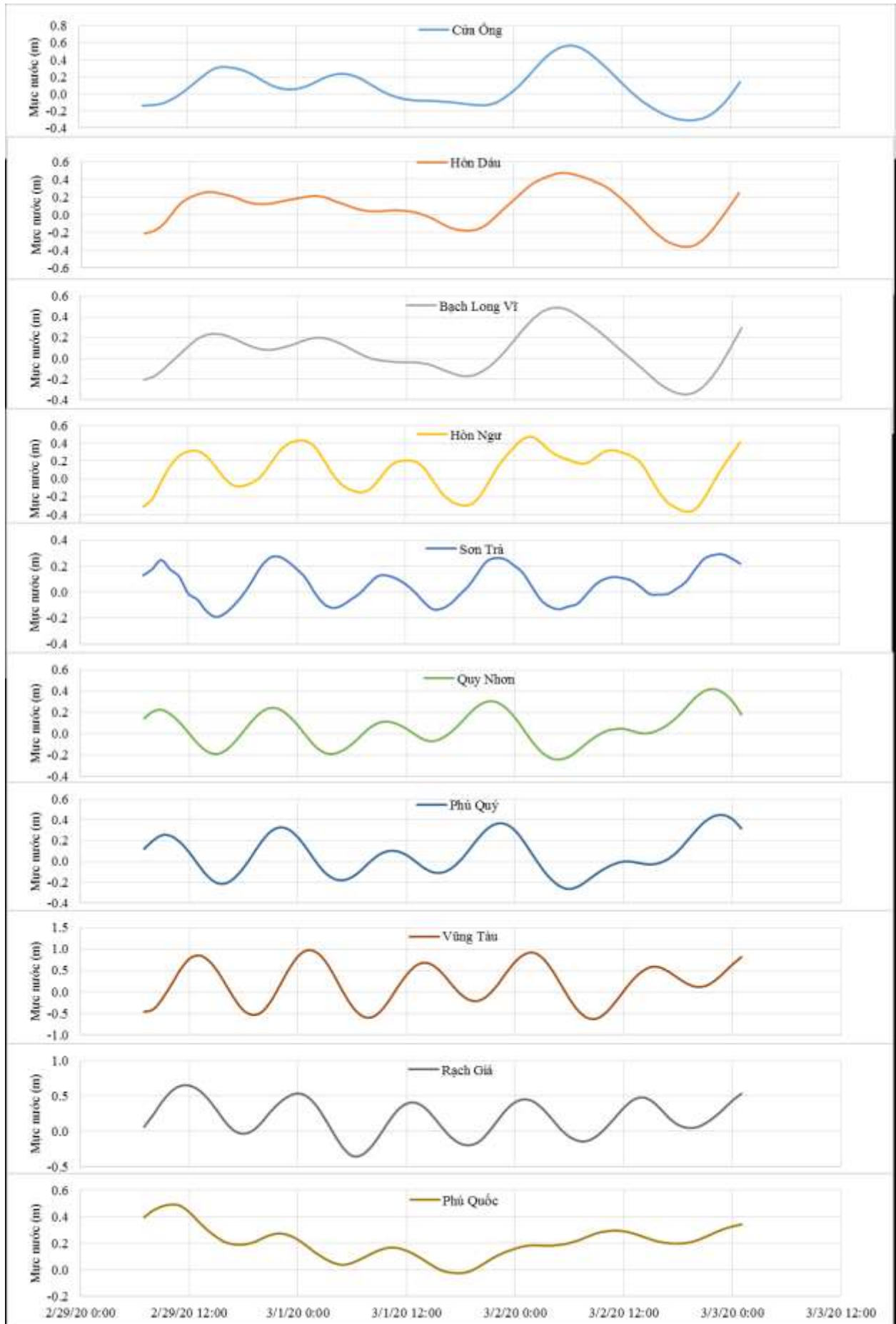
Thời điểm phát tin dự báo tiếp theo: 13 giờ 00 ngày 01/03/2020

Người xây dựng bản tin: Trần Văn Mỹ

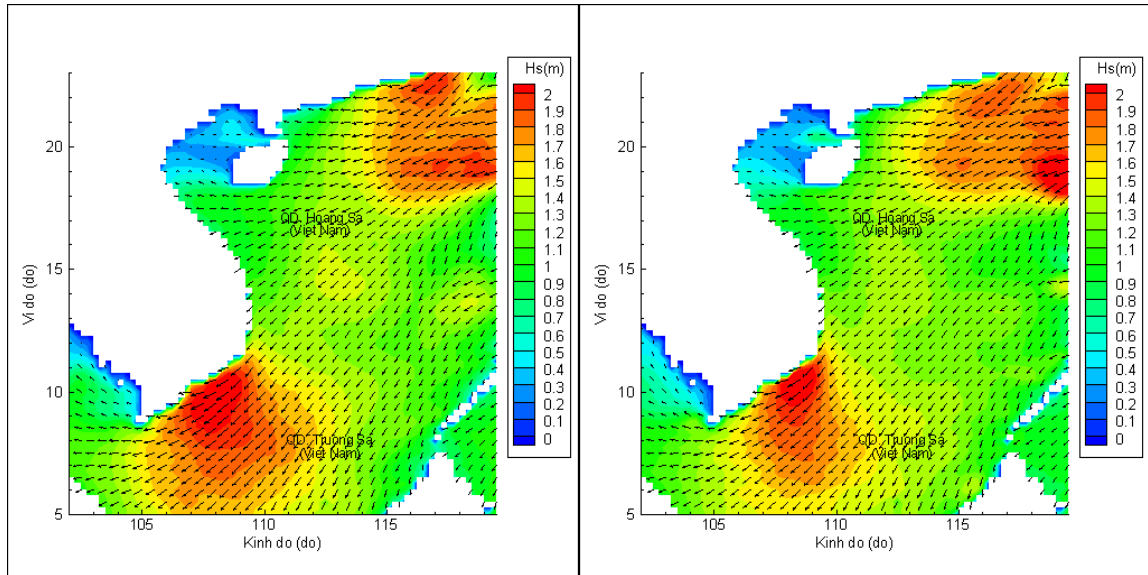
Người soát bản tin: Lê Quốc Huy

Biến trình mực nước tổng cộng tại 10 trạm Hải vãn

(Cửa Ông, Hòn Dấu, Bạch Long Vĩ, Hòn Ngur, Sơn Trà, Quy Nhơn, Phú Quý, Vũng Tàu, Rạch Giá, Phú Quốc)

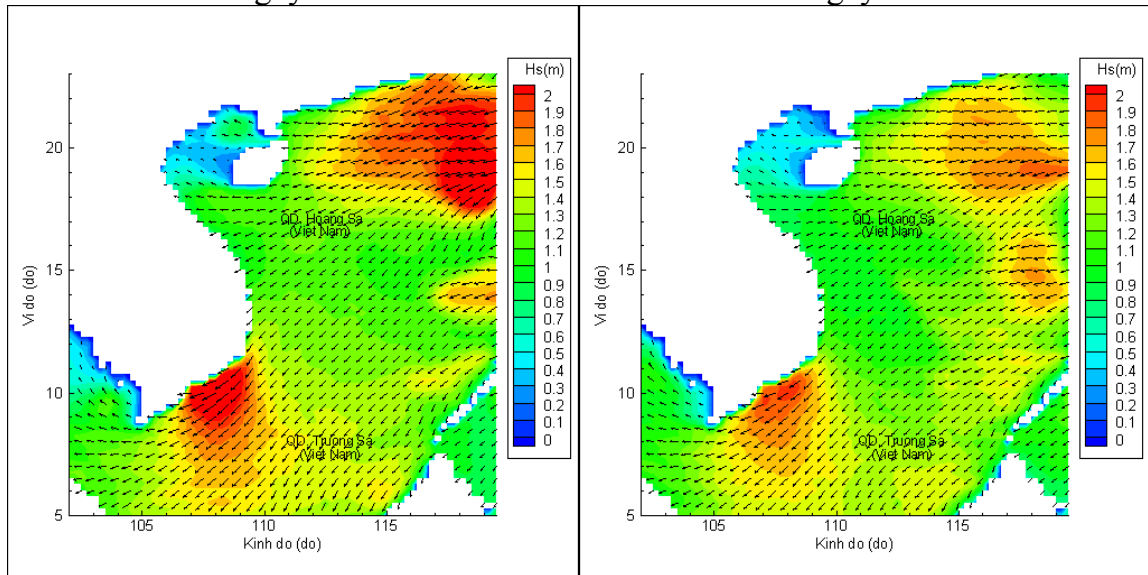


Phân bố độ cao sóng ven bờ và ngoài khơi biển Việt Nam



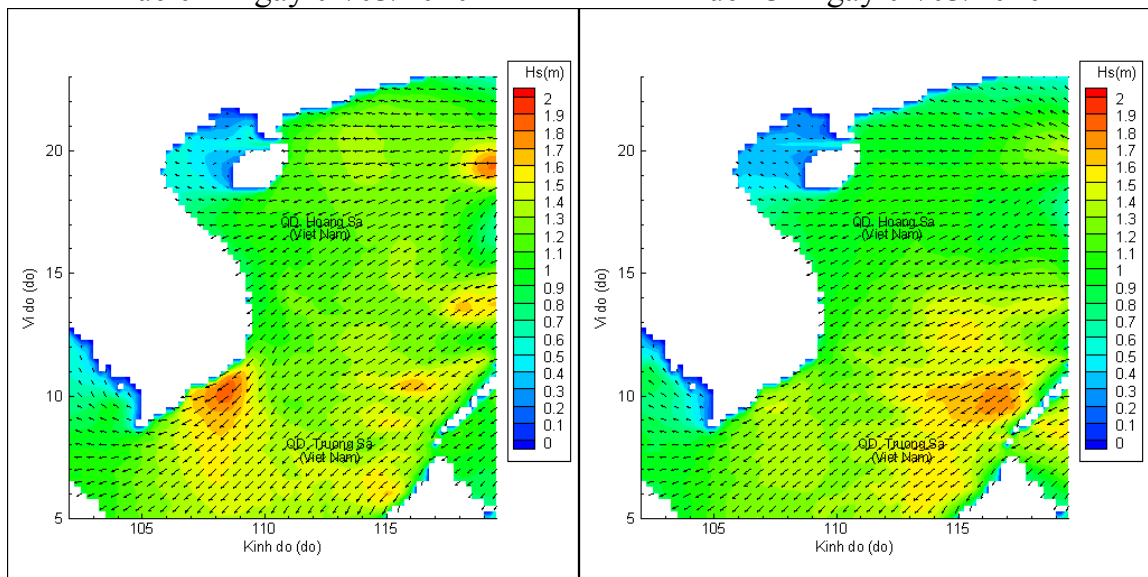
Lúc 13h ngày 29/02/2020

Lúc 19h ngày 29/02/2020



Lúc 01h ngày 01/03/2020

Lúc 13h ngày 01/03/2020



Lúc 01h ngày 02/03/2020

Lúc 13h ngày 02/03/2020