

**BẢN TIN DỰ BÁO MỨC NƯỚC VÀ SÓNG BIỂN**

(Lúc 13 giờ – 06Z ngày 27/02/2020)

Tỉnh/ TP	Huyện	Mức nước tổng cộng dự báo trong 48 giờ (cm)								
		27/02		28/02				29/02		
		13h	19h	1h	7h	13h	19h	1h	7h	13h
Quảng Ninh	Đầm Hà	78	1	-45	7	68	12	-31	4	36
	Cửa Ông	81	4	-40	-8	71	19	-26	-10	41
TP. Hải Phòng	Hòn Dấu	62	7	-28	-9	68	10	-12	-12	43
	Bạch Long Vĩ	60	-4	-31	-6	61	2	-15	-8	39
Thái Bình	Thái Thụy	60	4	-24	-10	67	7	-9	-13	44
Nam Định	Hải Hậu	62	5	-23	-13	63	7	-1	-16	43
Ninh Bình	Kim Sơn	67	4	-21	-13	62	7	2	-16	43
Thanh Hóa	Quảng Xương	61	3	-16	-15	61	6	5	-17	43
Nghệ An	Diễn Châu	39	4	-4	-16	56	7	9	-19	42
	Hòn Ngư	38	3	-5	-15	54	7	9	-18	41
Hà Tĩnh	Thạch Hà	31	4	-7	-11	49	10	7	-17	39
Quảng Bình	Quảng Trạch	17	14	-13	2	27	20	0	-7	26
	Quảng Ninh	6	17	-13	9	17	22	-1	-1	20
Quảng Trị	Gio Linh	-3	19	-12	14	6	24	-1	6	13
	Cồn Cỏ	-4	17	-13	16	6	24	-2	7	13
Thừa Thiên Huế	Hương Trà	-14	19	-9	19	-5	25	-1	12	5
	Phú Lộc	-23	18	-6	22	-14	26	0	16	-2
TP. Đà Nẵng	Sơn Trà	-29	17	-2	25	-21	25	1	19	-6
	Hoàng Sa	-35	5	-6	30	-31	14	-9	17	-21
Quảng Nam	Tam Kỳ	-35	15	-1	30	-27	25	0	23	-10
	Cù Lao Chàm	-34	15	-1	28	-26	24	0	21	-10
Quảng Ngãi	TP. Quảng Ngãi	-37	14	-4	35	-30	24	-4	25	-12
	Lý Sơn	-36	11	-5	33	-30	22	-5	22	-14
Bình Định	Phú Mỹ	-36	11	-6	36	-29	20	-8	22	-15
	Quy Nhơn	-41	6	-9	32	-31	19	-8	21	-15
Phú Yên	TP. Tuy Hòa	-39	5	-11	28	-37	12	-12	18	-20
Khánh Hòa	TP. Nha Trang	-35	11	-4	36	-31	18	-7	20	-17
	Trường Sa	-31	7	-4	33	-29	17	-5	17	-16
Ninh Thuận	TP. PR-Tháp Chàm	-39	11	-7	36	-36	17	-10	18	-19
Bình Thuận	TP. Phan Thiết	-11	8	25	36	-5	8	25	2	14
	Phú Quý	-33	11	0	38	-29	18	-2	16	-14
Bà Rịa Vũng Tàu	Vũng Tàu	67	-56	103	-9	70	-51	104	-46	77
	Côn Đảo	71	-68	103	-26	72	-66	105	-53	73
TPHCM	Cần Giờ	85	-59	117	-11	86	-55	119	-50	91
Tiền Giang	Gò Công Tây	95	-61	128	-12	97	-57	130	-53	101
Bến Tre	Ba Tri	106	-60	147	-8	107	-59	147	-52	106
Trà Vinh	Duyên Hải	105	-78	139	-28	102	-75	139	-64	100
Sóc Trăng	Tân Phú	116	-85	145	-35	110	-83	141	-63	101
Bạc Liêu	TP. Bạc Liêu	121	-85	133	-30	110	-78	130	-48	92
Cà Mau	Năm Căn	92	-56	100	-9	84	-52	96	-17	61
	Trần Văn Thời	35	15	53	-5	56	-7	38	6	42
Kiên Giang	Rạch Giá	10	19	66	-20	37	24	26	-3	53
	Phú Quốc	19	55	34	16	31	33	12	30	26

Vùng Biển	Độ cao sóng biển dự báo trong 48 giờ		
	Độ cao sóng lớn nhất (m)	Hướng thịnh hành	Ghi chú
Bắc vịnh Bắc Bộ	0.3 - 1.0	Đông, Đông Nam	
Nam vịnh Bắc Bộ	0.4 - 1.2	Đông, Đông Nam	
Quảng Trị đến Quảng Ngãi	0.9 - 1.2	Đông, Đông Bắc	
Bình Định đến Ninh Thuận	1.1 - 1.7	Đông Bắc	
Bình Thuận đến Cà Mau	0.3 - 2.2	Đông Bắc, Đông	Cảnh báo
Cà Mau đến Kiên Giang	0.3 - 1.4	Đông Nam, Đông	
Quần đảo Hoàng Sa	1.2 - 1.4	Đông Bắc	
Quần đảo Trường Sa	1.4 - 1.9	Đông Bắc	
Bắc Biển Đông	1.1 - 2.0	Đông, Đông Bắc	Cảnh báo
Giữa Biển Đông	0.7 - 1.9	Đông Bắc	
Nam Biển Đông	1.0 - 1.9	Đông Bắc	

**Tin phát lúc: 13 giờ 00**

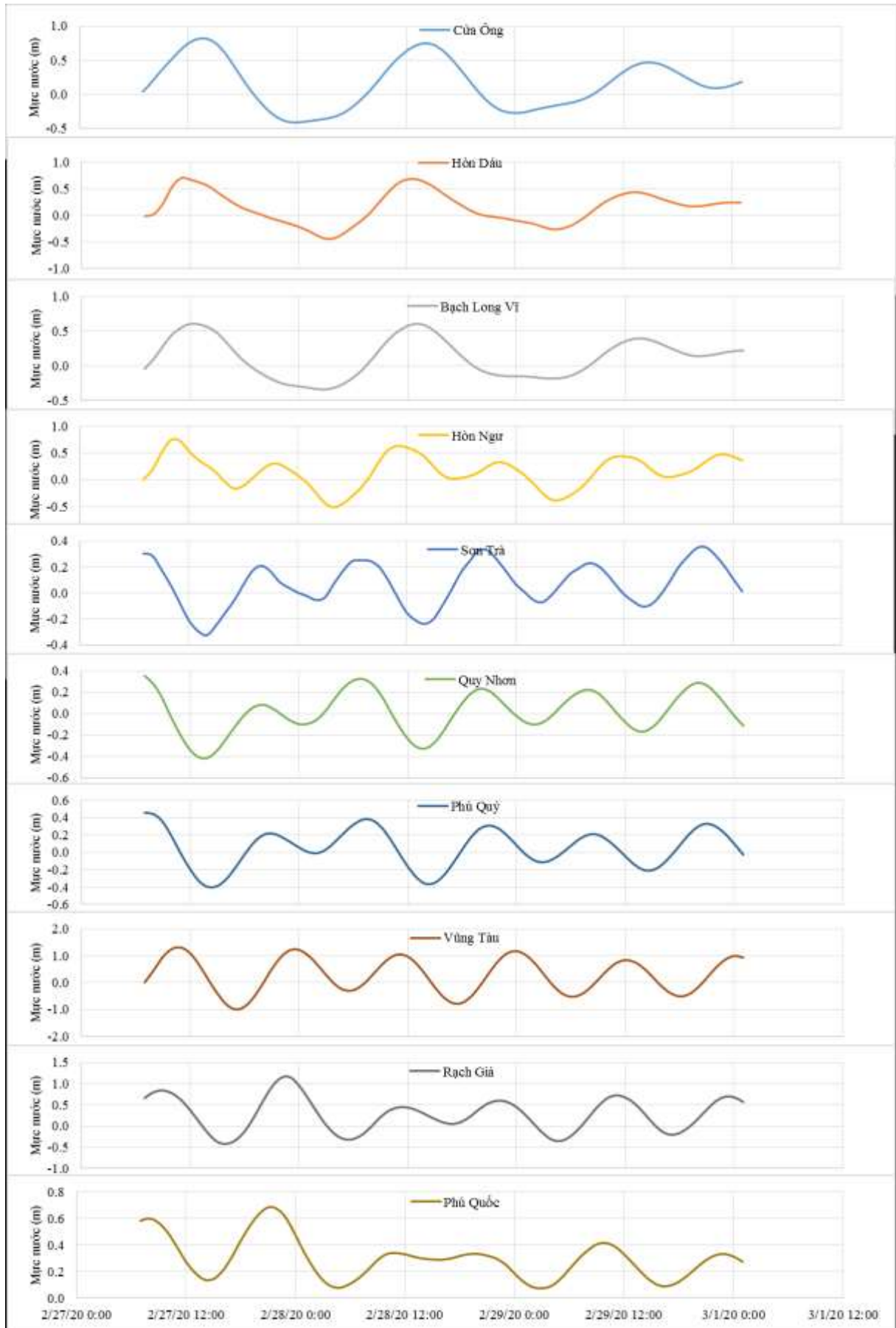
Thời điểm phát tin dự báo tiếp theo: 13 giờ 00 ngày 28/02/2020

Người xây dựng bản tin: Nguyễn Hồng Hạnh

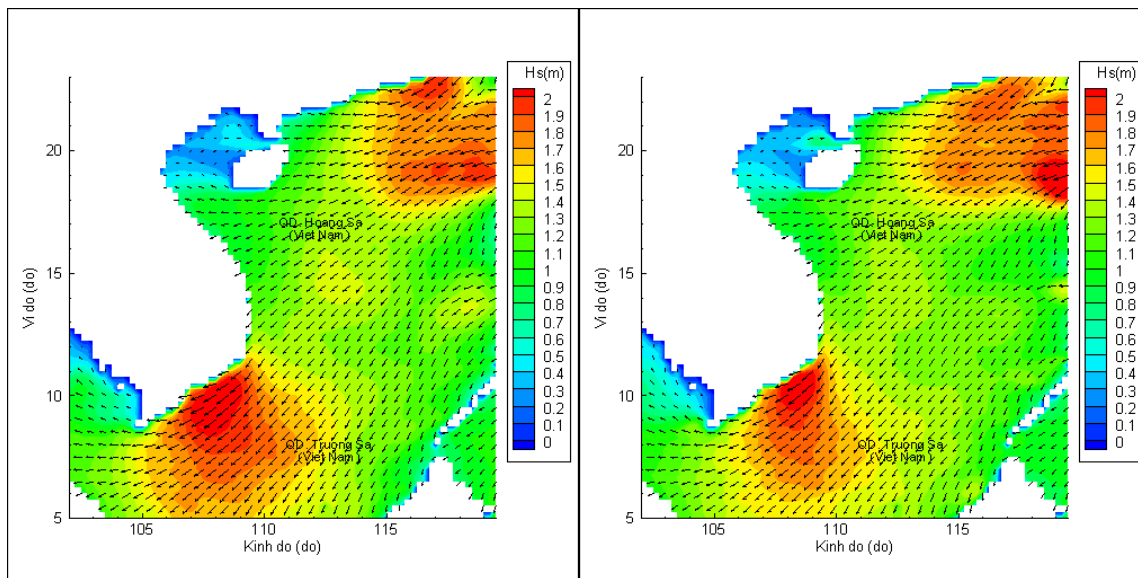
Người soát bản tin: Lê Quốc Huy

## Biến trình mực nước tổng cộng tại 10 trạm Hải văn

(Cửa Ông, Hòn Dấu, Bạch Long Vĩ, Hòn Ngur, Sơn Trà, Quy Nhơn, Phú Quý, Vũng Tàu, Rạch Giá, Phú Quốc)

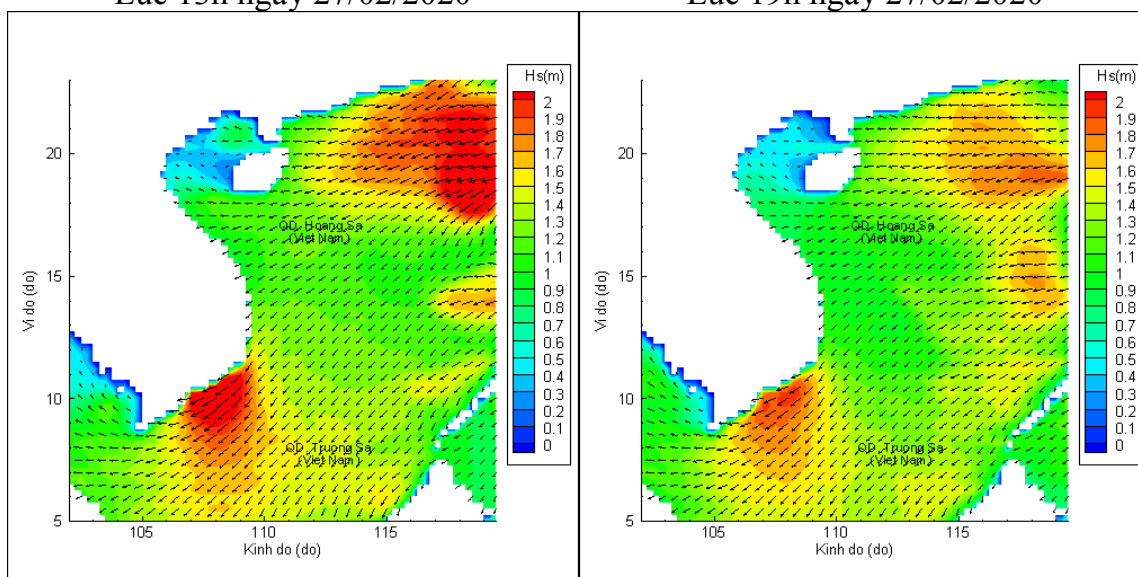


## Phân bố độ cao sóng ven bờ và ngoài khơi biển Việt Nam



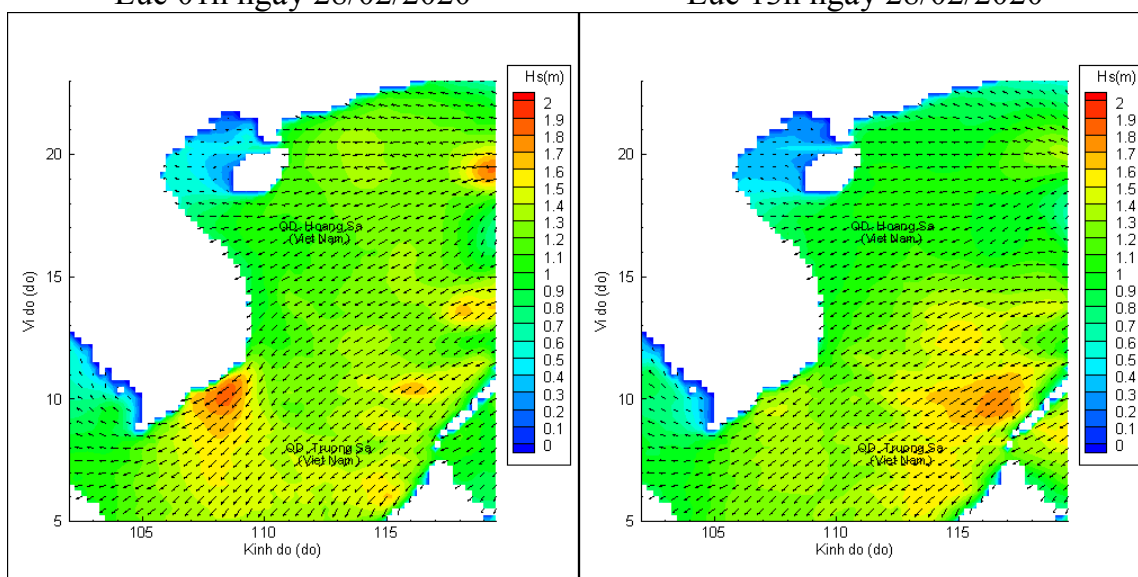
Lúc 13h ngày 27/02/2020

Lúc 19h ngày 27/02/2020



Lúc 01h ngày 28/02/2020

Lúc 13h ngày 28/02/2020



Lúc 01h ngày 29/02/2020

Lúc 13h ngày 29/02/2020