

BẢN TIN DỰ BÁO MỨC NƯỚC VÀ SÓNG BIỂN

(Lúc 13 giờ – 06Z ngày 26/02/2020)

Tỉnh/ TP	Huyện	Mức nước tổng cộng dự báo trong 48 giờ (cm)								
		26/02		27/02				28/02		
		13h	19h	1h	7h	13h	19h	1h	7h	13h
Quảng Ninh	Đầm Hà	125	24	-59	-44	78	27	-27	-16	50
	Cửa Ông	105	11	-53	-41	68	26	-24	-14	51
TP. Hải Phòng	Hòn Dấu	134	35	-51	-39	72	30	-18	-18	52
	Bạch Long Vĩ	96	11	-61	-36	66	20	-24	-16	47
Thái Bình	Thái Thụy	131	34	-47	-38	69	27	-14	-18	51
Nam Định	Hải Hậu	104	14	-42	-30	61	27	-11	-18	48
Ninh Bình	Kim Sơn	111	-2	-42	-27	61	24	-8	-18	49
Thanh Hóa	Quảng Xương	103	7	-36	-28	58	24	-5	-18	48
Nghệ An	Diễn Châu	74	29	-33	-32	47	28	-2	-14	41
	Hòn Ngư	62	28	-34	-30	43	29	-2	-13	38
Hà Tĩnh	Thạch Hà	44	27	-36	-23	34	32	-4	-8	32
Quảng Bình	Quảng Trạch	53	40	-35	-7	13	33	-7	2	20
	Quảng Ninh	34	40	-29	3	1	32	-5	9	11
Quảng Trị	Gio Linh	4	33	-24	13	-8	29	-5	16	3
	Cồn Cỏ	5	31	-27	15	-8	28	-7	16	3
Thừa Thiên Huế	Hương Trà	-21	24	-20	22	-18	25	-3	23	-6
	Phú Lộc	-31	20	-15	28	-26	23	-1	27	-14
TP. Đà Nẵng	Sơn Trà	-25	20	-9	33	-32	21	0	31	-18
	Hoàng Sa	-44	-4	-10	31	-40	2	-8	26	-29
Quảng Nam	Tam Kỳ	-28	19	-2	37	-37	18	0	34	-22
	Cù Lao Chàm	-29	17	-5	34	-36	18	0	32	-22
Quảng Ngãi	TP. Quảng Ngãi	-40	11	-3	41	-37	14	0	35	-23
	Lý Sơn	-40	7	-5	37	-38	11	-2	32	-24
Bình Định	Phú Mỹ	-43	6	-6	41	-37	10	-3	35	-25
	Quy Nhơn	-56	4	-10	35	-45	4	-5	33	-25
Phú Yên	TP. Tuy Hòa	-50	-1	-12	34	-45	1	-10	27	-30
Khánh Hòa	TP. Nha Trang	-44	7	-4	43	-39	7	-2	30	-29
	Trường Sa	-42	0	-5	40	-36	3	-3	29	-25
Ninh Thuận	TP. PR-Tháp Chàm	-50	8	-7	45	-45	7	-4	32	-31
Bình Thuận	TP. Phan Thiết	-34	11	20	62	-19	0	29	33	3
	Phú Quý	-45	8	1	49	-38	6	2	32	-24
Bà Rịa Vũng Tàu	Vũng Tàu	45	-53	99	23	70	-67	114	-9	85
	Côn Đảo	42	-64	98	5	69	-75	104	-20	79
TPHCM	Cần Giờ	57	-59	109	23	87	-68	131	-7	100
Tiền Giang	Gò Công Tây	69	-58	116	24	98	-66	143	-6	110
Bến Tre	Ba Tri	89	-44	140	26	118	-54	164	-6	126
Trà Vinh	Duyên Hải	88	-65	136	4	108	-81	149	-26	115
Sóc Trăng	Tân Phú	89	-79	135	-7	114	-86	144	-27	115
Bạc Liêu	TP. Bạc Liêu	97	-93	129	-6	121	-84	131	-17	112
Cà Mau	Năm Căn	80	-73	98	8	95	-57	95	5	87
	Trần Văn Thời	53	-28	53	17	55	-10	35	18	72
Kiên Giang	Rạch Giá	72	-5	15	4	38	14	12	-11	77
	Phú Quốc	64	32	26	34	47	39	13	30	56

Vùng Biển	Độ cao sóng biển dự báo trong 48 giờ		
	Độ cao sóng lớn nhất (m)	Hướng thịnh hành	Ghi chú
Bắc vịnh Bắc Bộ	0.3 - 1.2	Đông, Đông Bắc	
Nam vịnh Bắc Bộ	0.6 - 1.5	Đông	
Quảng Trị đến Quảng Ngãi	1.4 - 2.2	Đông, Đông Bắc	Cảnh báo
Bình Định đến Ninh Thuận	1.9 - 3.0	Đông Bắc	Cảnh báo
Bình Thuận đến Cà Mau	0.3 - 3.2	Đông Bắc	Cảnh báo
Cà Mau đến Kiên Giang	0.3 - 2.7	Đông	Cảnh báo
Quần đảo Hoàng Sa	2.2 - 2.4	Đông Bắc	Cảnh báo
Quần đảo Trường Sa	2.2 - 3.2	Đông Bắc	Cảnh báo
Bắc Biển Đông	1.5 - 3.2	Đông, Đông Bắc	Cảnh báo
Giữa Biển Đông	1.1 - 2.6	Đông Bắc	Cảnh báo
Nam Biển Đông	1.6 - 3.2	Đông Bắc	Cảnh báo

Tin phát lúc: 13 giờ 00

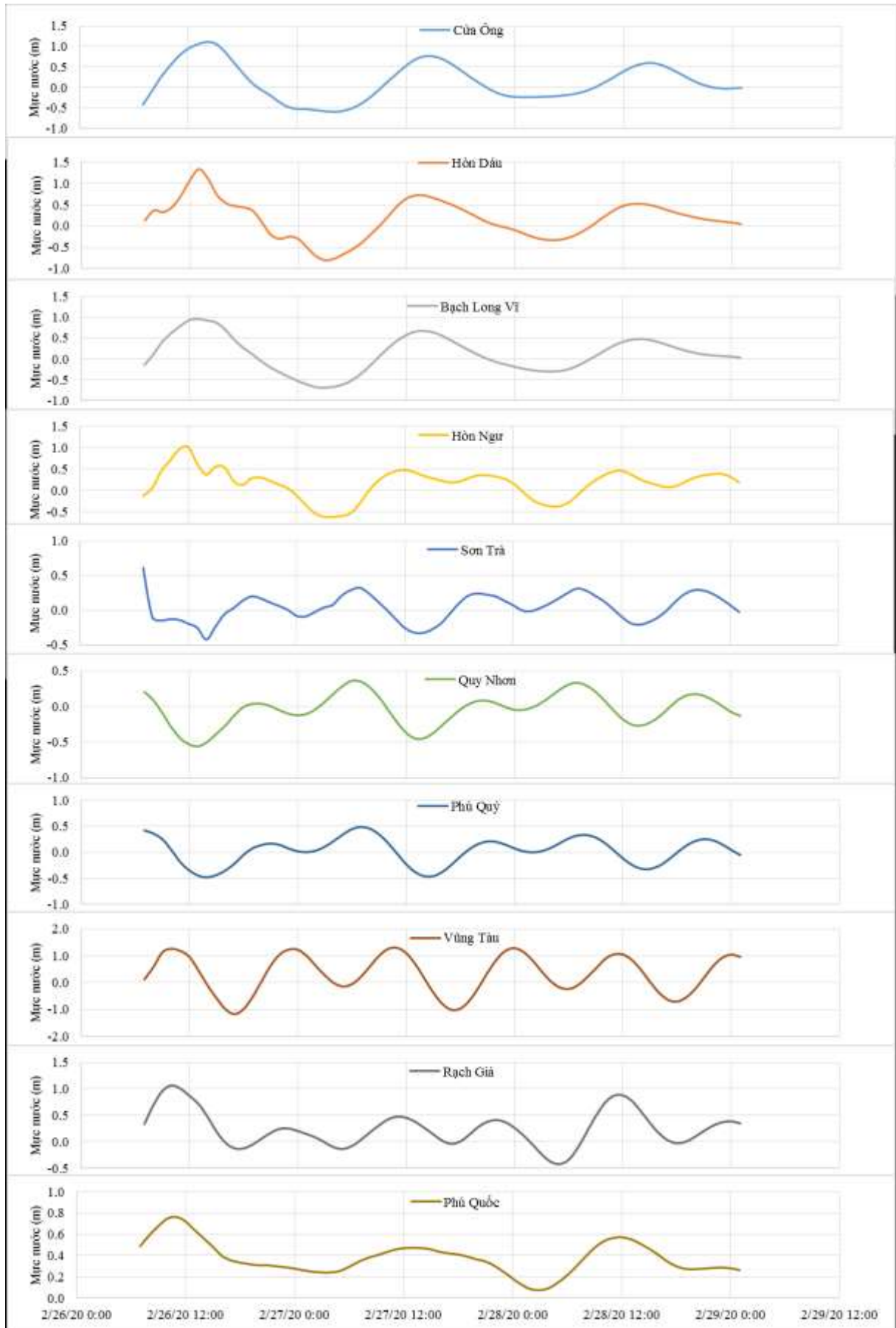
Thời điểm phát tin dự báo tiếp theo: 13 giờ 00 ngày 27/02/2020

Người xây dựng bản tin: Lê Đức Quyền

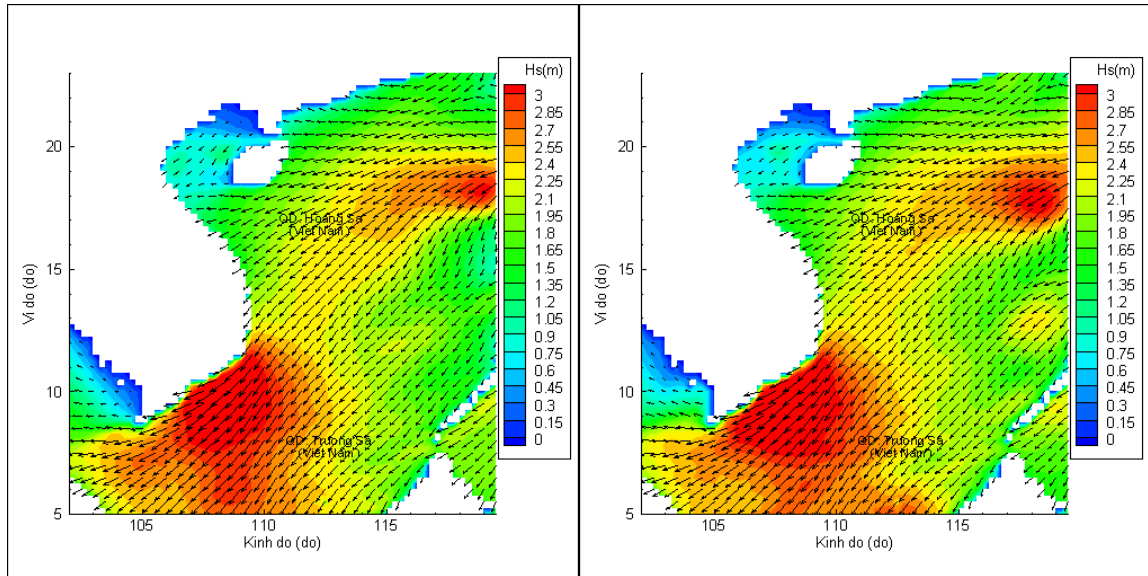
Người soát bản tin: Lê Quốc Huy

Biến trình mực nước tổng cộng tại 10 trạm Hải văn

(Cửa Ông, Hòn Dấu, Bạch Long Vĩ, Hòn Ngur, Sơn Trà, Quy Nhơn, Phú Quý, Vũng Tàu, Rạch Giá, Phú Quốc)

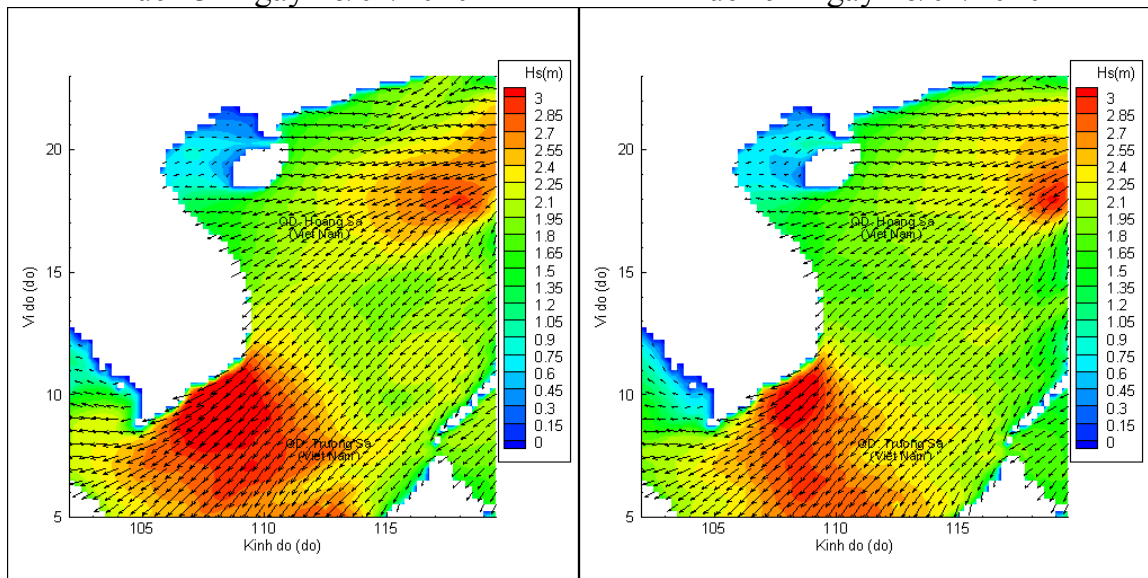


Phân bố độ cao sóng ven bờ và ngoài khơi biển Việt Nam



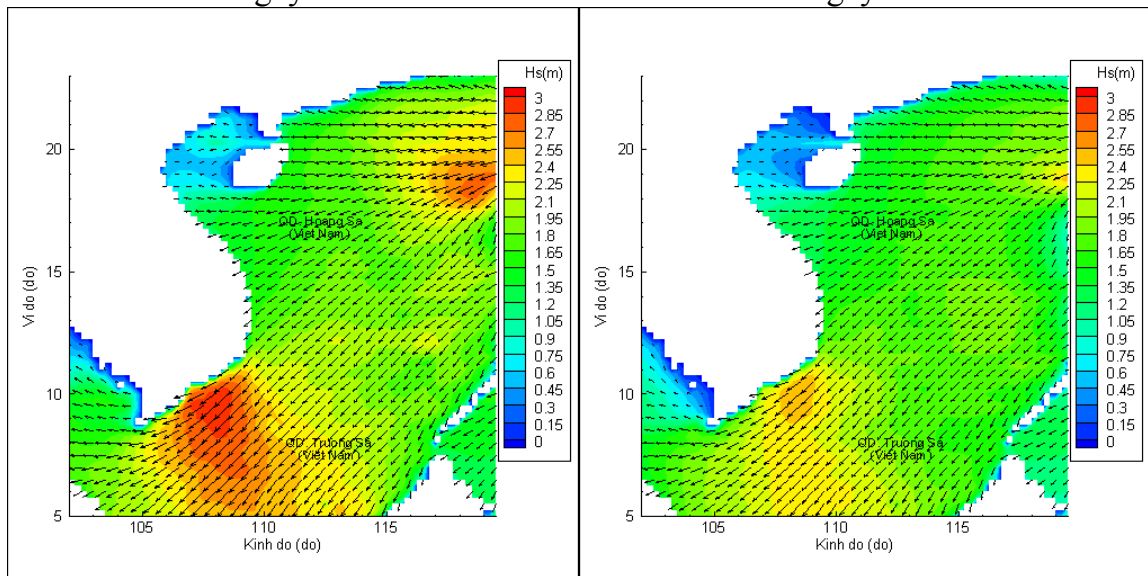
Lúc 13h ngày 26/02/2020

Lúc 19h ngày 26/02/2020



Lúc 01h ngày 27/02/2020

Lúc 13h ngày 27/02/2020



Lúc 01h ngày 28/02/2020

Lúc 13h ngày 28/02/2020