

**BẢN TIN DỰ BÁO MỨC NƯỚC VÀ SÓNG BIỂN**

(Lúc 13 giờ – 06Z ngày 23/02/2020)

Tỉnh/ TP	Huyện	Mức nước tổng cộng dự báo trong 48 giờ (cm)								
		23/02		24/02				25/02		
		13h	19h	1h	7h	13h	19h	1h	7h	13h
Quảng Ninh	Đầm Hà	180	-88	-112	20	176	-45	-98	0	152
	Cửa Ông	157	-58	-127	28	158	-25	-105	5	141
TP. Hải Phòng	Hòn Dấu	130	-35	-126	38	134	-10	-101	11	124
	Bạch Long Vĩ	122	-64	-111	42	130	-33	-92	20	120
Thái Bình	Thái Thụy	120	-29	-123	40	125	-7	-97	13	116
Nam Định	Hải Hậu	99	-12	-122	44	105	3	-92	18	101
Ninh Bình	Kim Sơn	94	-5	-120	45	99	7	-89	18	97
Thanh Hóa	Quảng Xương	89	2	-115	41	94	11	-84	14	93
Nghệ An	Diễn Châu	76	9	-103	34	83	17	-74	10	81
	Hòn Ngư	73	8	-102	34	80	17	-74	11	78
Hà Tĩnh	Thạch Hà	66	12	-96	32	71	24	-71	14	68
Quảng Bình	Quảng Trạch	37	22	-82	35	36	36	-64	24	37
	Quảng Ninh	15	27	-65	36	14	38	-52	30	17
Quảng Trị	Gio Linh	-3	26	-46	34	-3	36	-37	32	2
	Cồn Cỏ	-4	22	-46	40	-4	32	-38	37	1
Thừa Thiên Huế	Hương Trà	-19	24	-23	30	-19	31	-19	32	-14
	Phú Lộc	-31	22	-3	24	-33	28	-4	30	-27
TP. Đà Nẵng	Sơn Trà	-41	20	13	21	-42	24	10	29	-36
	Hoàng Sa	-61	-5	31	19	-60	-1	22	31	-52
Quảng Nam	Tam Kỳ	-52	18	30	19	-52	22	23	31	-46
	Cù Lao Chàm	-49	17	24	19	-49	21	19	30	-42
Quảng Ngãi	TP. Quảng Ngãi	-61	15	34	25	-60	18	25	37	-52
	Lý Sơn	-60	10	34	22	-58	13	25	34	-50
Bình Định	Phú Mỹ	-62	11	34	26	-61	15	26	39	-57
	Quy Nhơn	-69	1	29	23	-66	11	23	35	-57
Phú Yên	Tp. Tuy Hòa	-64	10	33	30	-62	15	25	40	-57
Khánh Hòa	TP. Nha Trang	-67	11	34	32	-66	14	23	42	-58
	Trường Sa	-73	4	35	35	-69	4	25	43	-57
Ninh Thuận	TP. PR-Tháp Chàm	-75	15	29	37	-77	16	19	49	-63
Bình Thuận	TP. Phan Thiết	-104	57	30	87	-94	43	26	79	-69
	Phú Quý	-81	19	35	46	-78	18	25	52	-66
Bà Rịa Vũng Tàu	Vũng Tàu	-87	33	78	94	-58	-5	93	60	-12
	Côn Đảo	-69	-10	84	79	-41	-40	97	50	-1
TPHCM	Cần Giờ	-72	38	86	96	-40	-5	106	58	5
Tiền Giang	Gò Công Tây	-68	45	90	101	-33	-1	113	60	11
Bến Tre	Ba Tri	-58	49	111	113	-23	1	131	68	17
Trà Vinh	Duyên Hải	-62	13	108	92	-28	-30	127	49	18
Sóc Trăng	Tân Phú	-34	-19	121	75	-2	-57	138	36	43
Bạc Liêu	TP. Bạc Liêu	17	-68	141	56	38	-93	148	26	74
Cà Mau	Năm Căn	33	-74	120	58	42	-89	120	38	68
	Trần Văn Thời	25	25	25	57	18	-11	30	55	36
Kiên Giang	Rạch Giá	1	76	-10	45	-10	39	-17	59	10
	Phú Quốc	61	66	9	36	34	35	3	42	37

Vùng Biển	Độ cao sóng biển dự báo trong 48 giờ		
	Độ cao sóng lớn nhất (m)	Hướng thịnh hành	Ghi chú
Bắc vịnh Bắc Bộ	0.3 - 1.1	Đông, Đông Nam	
Nam vịnh Bắc Bộ	0.4 - 1.3	Đông	
Quảng Trị đến Quảng Ngãi	1.2 - 1.9	Đông, Đông Bắc	
Bình Định đến Ninh Thuận	1.8 - 2.8	Đông Bắc	Cảnh báo
Bình Thuận đến Cà Mau	0.3 - 3.7	Đông Bắc	Cảnh báo
Cà Mau đến Kiên Giang	0.3 - 2.8	Đông, Đông Nam	Cảnh báo
Quần đảo Hoàng Sa	1.9 - 2.2	Đông Bắc	Cảnh báo
Quần đảo Trường Sa	1.9 - 3.3	Đông Bắc	Cảnh báo
Bắc Biển Đông	1.5 - 3.3	Đông Bắc, Đông	Cảnh báo
Giữa Biển Đông	1.0 - 2.3	Đông Bắc	Cảnh báo
Nam Biển Đông	1.3 - 3.3	Đông Bắc	Cảnh báo

**Tin phát lúc: 13 giờ 00**

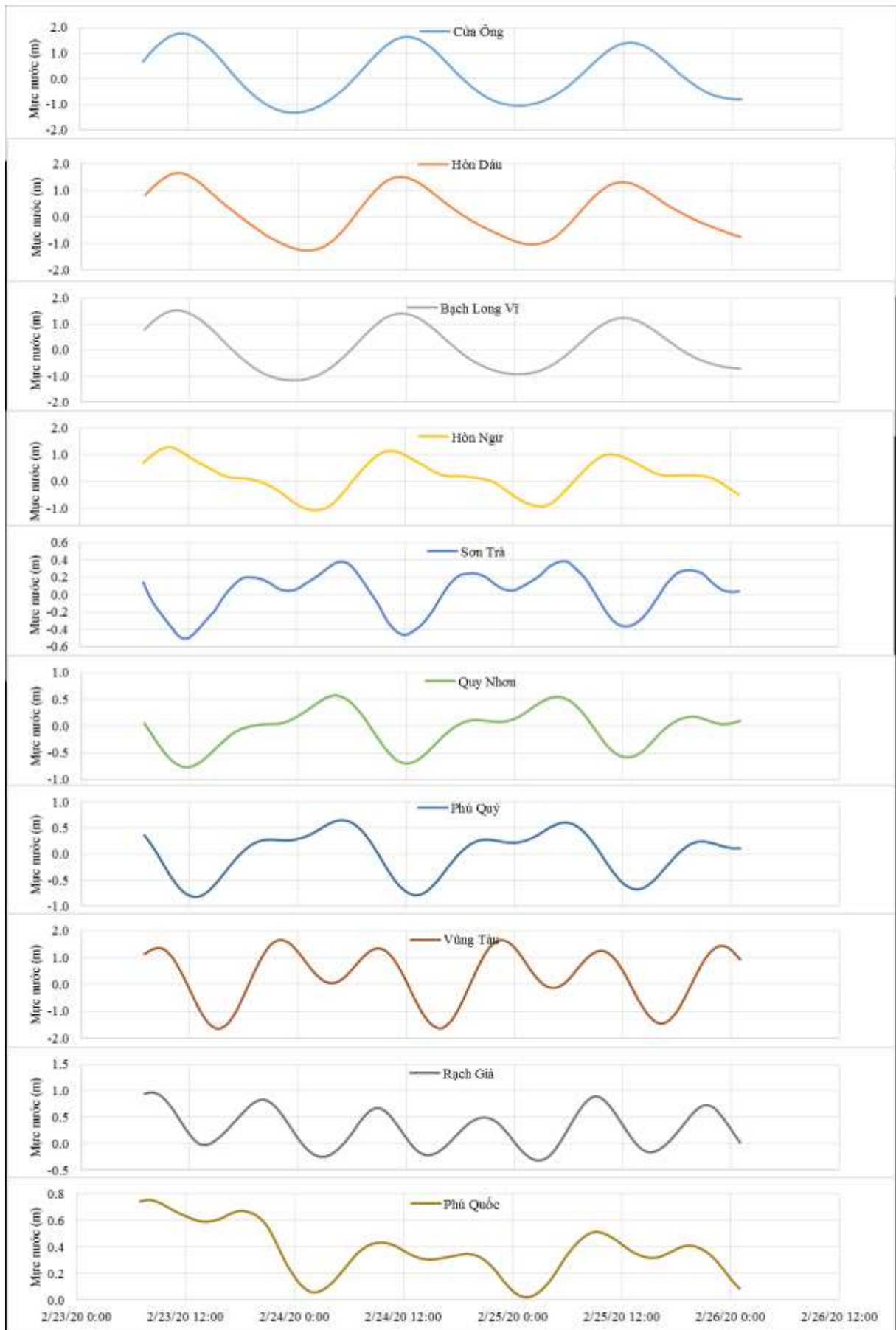
Thời điểm phát tin dự báo tiếp theo: 13 giờ 00 ngày 24/02/2020

Người xây dựng bản tin: Trần Văn Mỹ

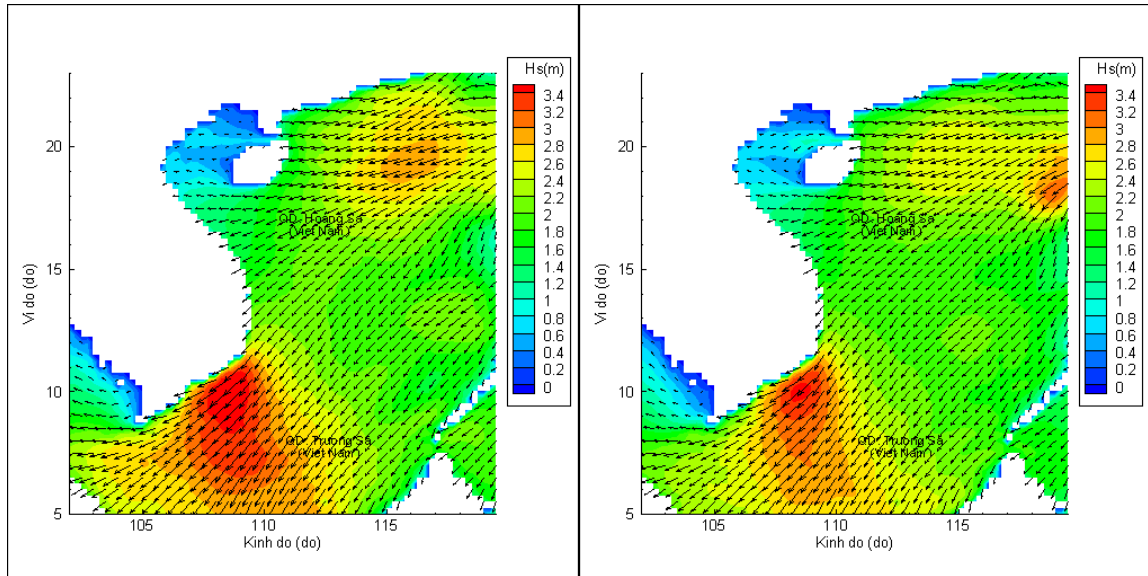
Người soát bản tin: Lê Quốc Huy

## Biến trình mực nước tổng cộng tại 10 trạm Hải văn

(Cửa Ông, Hòn Dấu, Bạch Long Vĩ, Hòn Ngur, Sơn Trà, Quy Nhơn, Phú Quý, Vũng Tàu, Rạch Giá, Phú Quốc)

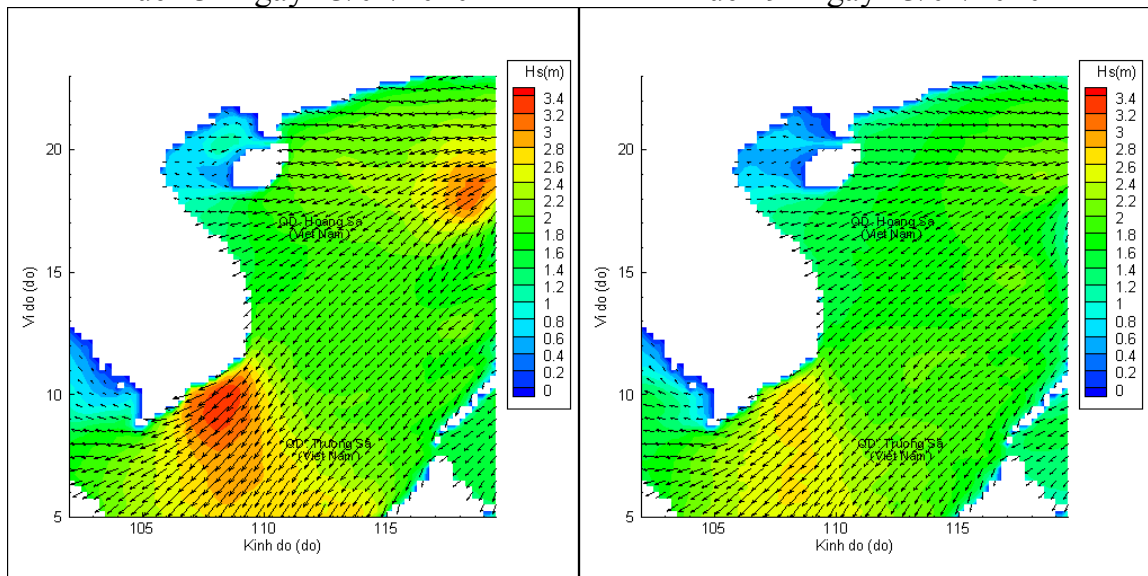


# Phân bố độ cao sóng ven bờ và ngoài khơi biển Việt Nam



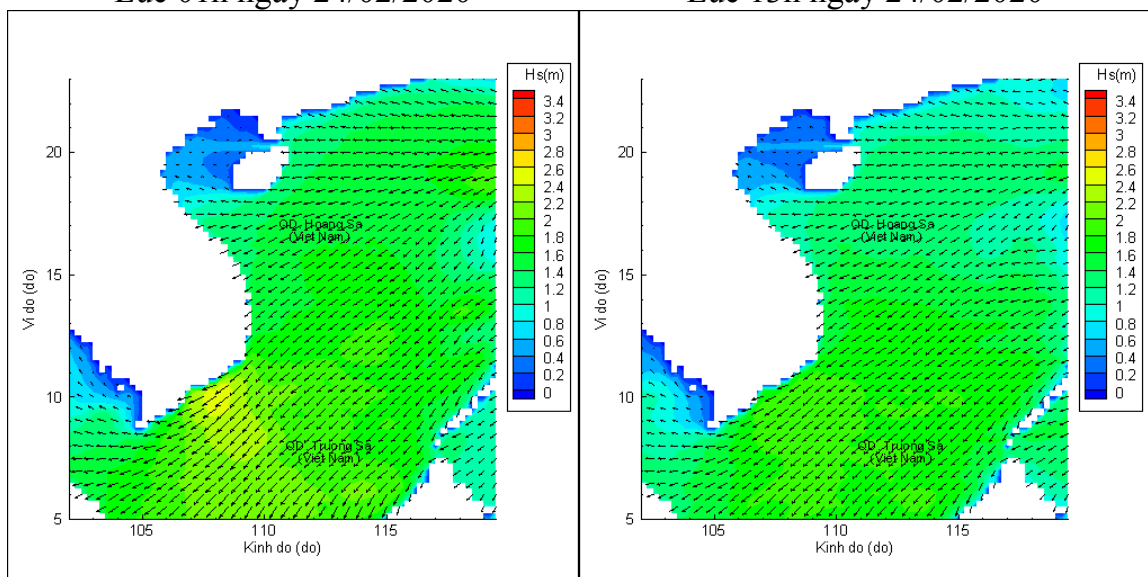
Lúc 13h ngày 23/02/2020

Lúc 19h ngày 23/02/2020



Lúc 01h ngày 24/02/2020

Lúc 13h ngày 24/02/2020



Lúc 01h ngày 25/02/2020

Lúc 13h ngày 25/02/2020