

BẢN TIN DỰ BÁO MỨC NƯỚC VÀ SÓNG BIỂN

(Lúc 13 giờ – 06Z ngày 22/02/2020)

Tỉnh/ TP	Huyện	Mức nước tổng cộng dự báo trong 48 giờ (cm)								
		22/02		23/02				24/02		
		13h	19h	1h	7h	13h	19h	1h	7h	13h
Quảng Ninh	Đầm Hà	163	-96	-100	48	171	-68	-99	26	160
	Cửa Ông	135	-83	-111	59	149	-49	-110	39	151
TP. Hải Phòng	Hòn Dấu	142	-40	-122	72	130	-22	-109	47	131
	Bạch Long Vĩ	103	-79	-107	67	120	-53	-100	46	119
Thái Bình	Thái Thụy	133	-31	-120	75	119	-15	-105	51	122
Nam Định	Hải Hậu	101	-34	-120	81	100	-5	-103	55	107
Ninh Bình	Kim Sơn	104	-38	-120	82	95	-4	-101	55	104
Thanh Hóa	Quảng Xương	97	-25	-115	77	90	2	-98	53	101
Nghệ An	Diễn Châu	62	0	-104	68	78	13	-89	47	89
	Hòn Ngư	54	-1	-103	66	74	13	-88	47	84
Hà Tĩnh	Thạch Hà	43	-1	-99	62	64	20	-83	46	71
Quảng Bình	Quảng Trạch	57	12	-74	52	38	29	-65	43	42
	Quảng Ninh	38	19	-55	45	17	32	-49	43	22
Quảng Trị	Gio Linh	11	18	-36	40	0	30	-32	42	4
	Cồn Cỏ	9	13	-36	44	-2	26	-33	46	3
Thừa Thiên Huế	Hương Trà	-13	14	-15	31	-17	26	-12	36	-12
	Phú Lộc	-27	14	3	23	-31	24	5	30	-26
TP. Đà Nẵng	Sơn Trà	-21	19	19	16	-40	23	18	26	-35
	Hoàng Sa	-50	-9	42	6	-61	-8	32	15	-62
Quảng Nam	Tam Kỳ	-27	20	37	10	-51	19	33	23	-48
	Cù Lao Chàm	-29	18	31	11	-48	18	28	22	-45
Quảng Ngãi	TP. Quảng Ngãi	-42	12	45	12	-59	14	38	24	-56
	Lý Sơn	-43	8	43	9	-59	9	36	20	-56
Bình Định	Phú Mỹ	-48	5	45	11	-61	9	38	23	-65
	Quy Nhơn	-51	5	42	8	-69	5	33	21	-65
Phú Yên	Tp. Tuy Hòa	-50	6	45	16	-61	9	37	24	-68
Khánh Hòa	TP. Nha Trang	-53	6	45	19	-66	10	36	27	-67
	Trường Sa	-65	4	44	26	-73	2	37	34	-66
Ninh Thuận	TP. PR-Tháp Chàm	-62	11	41	25	-78	11	31	33	-76
Bình Thuận	TP. Phan Thiết	-98	63	27	87	-114	47	27	85	-93
	Phú Quý	-71	19	44	36	-84	15	36	42	-77
Bà Rịa Vũng Tàu	Vũng Tàu	-110	66	50	117	-96	18	78	95	-50
	Côn Đảo	-104	34	63	102	-76	-12	79	83	-34
TPHCM	Cần Giờ	-105	73	53	127	-84	20	85	102	-36
Tiền Giang	Gò Công Tây	-99	84	56	136	-79	28	89	112	-30
Bến Tre	Ba Tri	-85	98	72	142	-62	41	108	117	-9
Trà Vinh	Duyên Hải	-94	67	72	122	-69	7	103	94	-17
Sóc Trăng	Tân Phú	-81	42	85	106	-44	-18	110	78	6
Bạc Liêu	TP. Bạc Liêu	-36	-17	112	79	5	-63	129	62	49
Cà Mau	Năm Căn	-7	-37	103	69	25	-68	108	64	58
	Trần Văn Thời	-7	10	37	61	22	-9	14	69	45
Kiên Giang	Rạch Giá	23	34	-1	40	13	38	-53	32	39
	Phủ Quốc	54	36	18	33	54	36	-8	40	70

Vùng Biển	Độ cao sóng biển dự báo trong 48 giờ		
	Độ cao sóng lớn nhất (m)	Hướng thịnh hành	Ghi chú
Bắc vịnh Bắc Bộ	0.3 - 1.4	Đông	
Nam vịnh Bắc Bộ	0.5 - 1.6	Đông	
Quảng Trị đến Quảng Ngãi	1.4 - 2.0	Đông, Đông Bắc	Cảnh báo
Bình Định đến Ninh Thuận	1.9 - 2.7	Đông Bắc	Cảnh báo
Bình Thuận đến Cà Mau	0.3 - 3.5	Đông Bắc	Cảnh báo
Cà Mau đến Kiên Giang	0.3 - 2.5	Đông	Cảnh báo
Quần đảo Hoàng Sa	2.0 - 2.3	Đông Bắc	Cảnh báo
Quần đảo Trường Sa	2.3 - 3.3	Đông Bắc	Cảnh báo
Bắc Biển Đông	1.6 - 3.3	Đông, Đông Bắc	Cảnh báo
Giữa Biển Đông	1.2 - 2.6	Đông Bắc	Cảnh báo
Nam Biển Đông	1.7 - 3.4	Đông Bắc	Cảnh báo

Tin phát lúc: 13 giờ 00

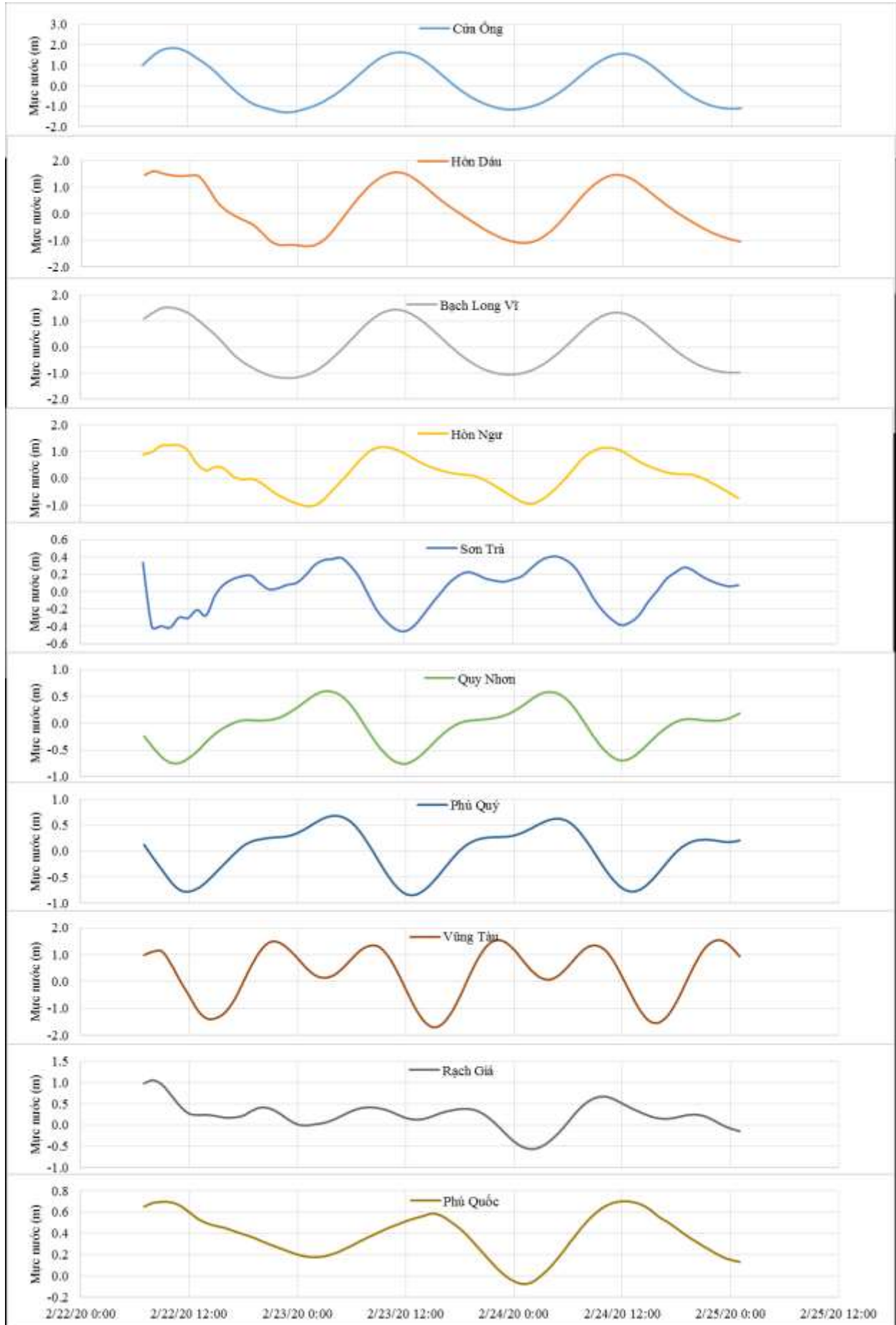
Thời điểm phát tin dự báo tiếp theo: 13 giờ 00 ngày 23/02/2020

Người xây dựng bản tin: Nguyễn Thị Lan

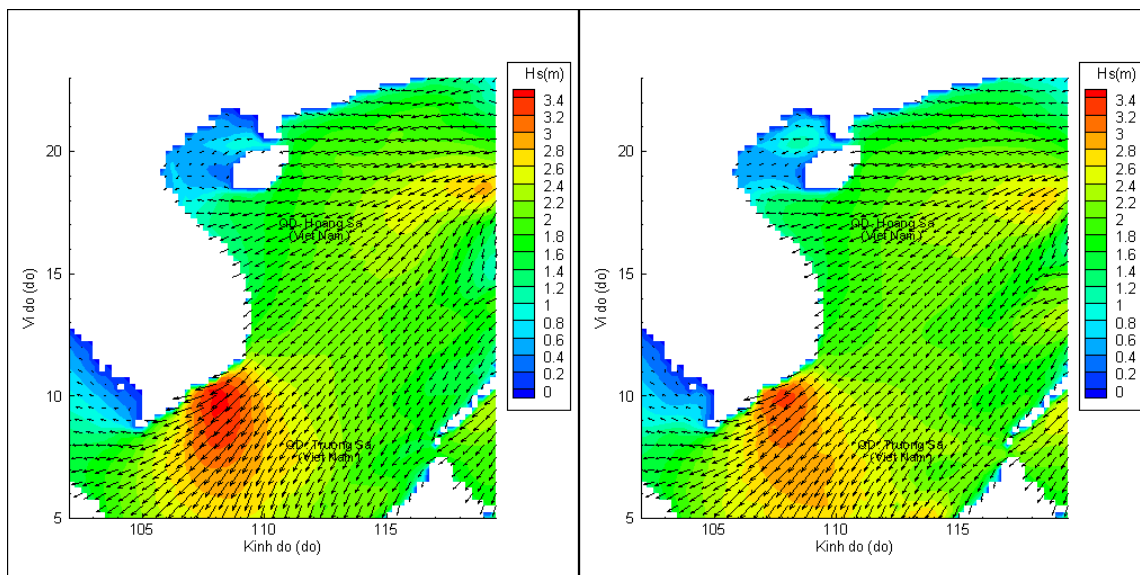
Người soát bản tin: Lê Quốc Huy

Biến trình mực nước tổng cộng tại 10 trạm Hải vãn

(Cửa Ông, Hòn Dấu, Bạch Long Vĩ, Hòn Ngự, Sơn Trà, Quy Nhơn, Phú Quý, Vũng Tàu, Rạch Giá, Phú Quốc)

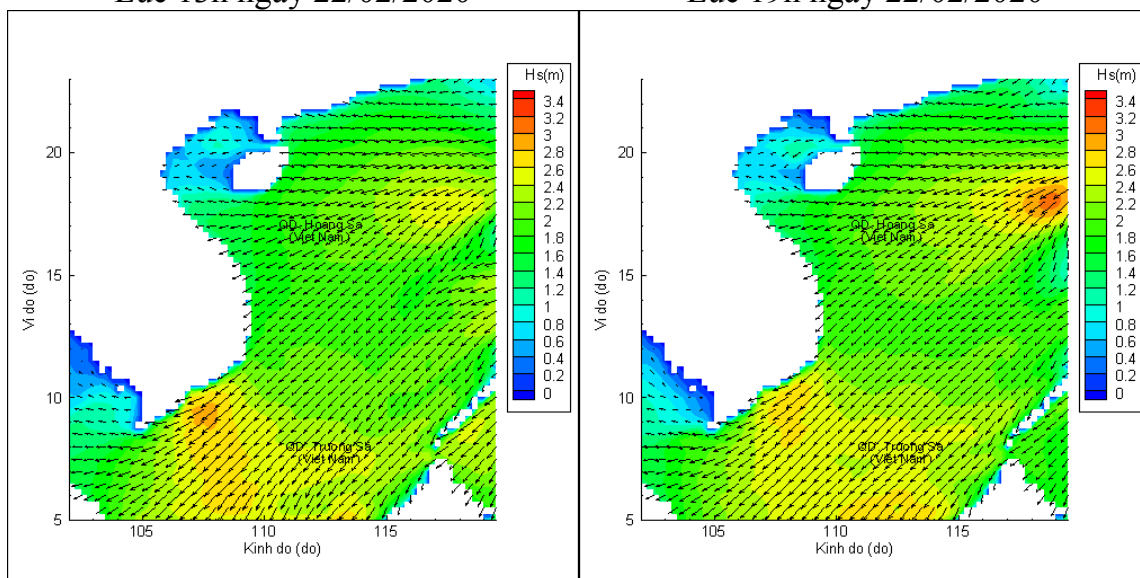


Phân bố độ cao sóng ven bờ và ngoài khơi biển Việt Nam



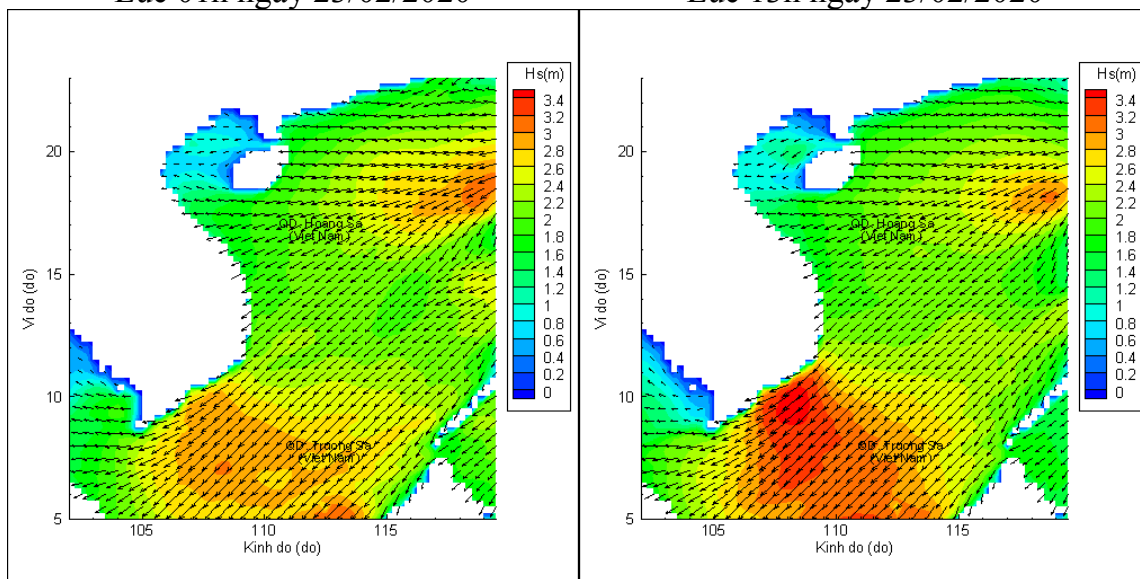
Lúc 13h ngày 22/02/2020

Lúc 19h ngày 22/02/2020



Lúc 01h ngày 23/02/2020

Lúc 13h ngày 23/02/2020



Lúc 01h ngày 24/02/2020

Lúc 13h ngày 24/02/2020