

BẢN TIN DỰ BÁO MỨC NƯỚC VÀ SÓNG BIỂN

(Lúc 13 giờ – 06Z ngày 20/02/2020)

Tỉnh/ TP	Huyện	Mức nước tổng cộng dự báo trong 48 giờ (cm)								
		20/02		21/02				22/02		
		13h	19h	1h	7h	13h	19h	1h	7h	13h
Quảng Ninh	Đầm Hà	82	-144	-68	122	127	-142	-101	89	160
	Cửa Ông	76	-119	-79	131	115	-113	-114	98	142
TP. Hải Phòng	Hòn Dấu	56	-95	-83	139	93	-84	-120	109	116
	Bạch Long Vĩ	38	-115	-65	128	76	-110	-95	104	106
Thái Bình	Thái Thụy	49	-85	-83	141	84	-73	-119	111	105
Nam Định	Hải Hậu	38	-67	-82	140	68	-53	-116	112	87
Ninh Bình	Kim Sơn	35	-58	-83	141	65	-46	-117	112	82
Thanh Hóa	Quảng Xương	34	-50	-82	137	65	-37	-114	109	80
Nghệ An	Diễn Châu	35	-41	-75	120	62	-24	-102	99	78
	Hòn Ngư	36	-42	-73	115	58	-25	-99	97	76
Hà Tĩnh	Thạch Hà	42	-40	-66	100	56	-21	-90	86	71
Quảng Bình	Quảng Trạch	36	-31	-42	70	39	-10	-67	64	44
	Quảng Ninh	24	-20	-26	53	24	0	-47	53	25
Quảng Trị	Gio Linh	12	-11	-10	38	8	6	-27	42	8
	Cồn Cỏ	8	-15	-7	42	5	1	-25	46	5
Thừa Thiên Huế	Hương Trà	1	-2	8	20	-6	11	-3	28	-9
	Phú Lộc	-10	5	24	3	-17	16	17	15	-21
TP. Đà Nẵng	Sơn Trà	-16	11	36	-10	-25	19	32	4	-30
	Hoàng Sa	-42	1	54	-30	-55	-4	50	-13	-60
Quảng Nam	Tam Kỳ	-25	17	51	-21	-35	22	51	-4	-41
	Cù Lao Chàm	-23	14	45	-18	-34	18	43	-3	-40
Quảng Ngãi	TP. Quảng Ngãi	-31	17	58	-26	-45	18	56	-5	-51
	Lý Sơn	-33	14	55	-27	-47	13	54	-8	-53
Bình Định	Phú Mỹ	-34	14	61	-28	-49	12	57	-5	-60
	Quy Nhơn	-40	7	57	-29	-52	6	51	-12	-60
Phú Yên	TP. Tuy Hòa	-42	6	53	-32	-58	3	48	-14	-67
Khánh Hòa	TP. Nha Trang	-39	14	63	-21	-56	11	55	-5	-67
	Trường Sa	-53	20	59	-15	-70	13	55	5	-75
Ninh Thuận	TP. PR-Tháp Chàm	-46	16	59	-19	-66	15	52	1	-79
Bình Thuận	TP. Phan Thiết	-82	76	44	41	-112	73	37	65	-120
	Phú Quý	-56	31	59	-7	-76	27	54	13	-86
Bà Rịa Vũng Tàu	Vũng Tàu	-150	134	29	116	-157	105	46	126	-135
	Côn Đảo	-138	85	51	102	-143	55	65	111	-117
TPHCM	Cần Giờ	-145	143	29	129	-150	114	48	135	-123
Tiền Giang	Gò Công Tây	-142	151	33	139	-146	124	48	143	-119
Bến Tre	Ba Tri	-138	157	58	158	-138	131	65	160	-110
Trà Vinh	Duyên Hải	-154	134	50	139	-154	99	66	141	-122
Sóc Trăng	Tân Phú	-144	108	61	128	-137	65	75	127	-98
Bạc Liêu	TP. Bạc Liêu	-105	55	92	110	-87	6	109	105	-43
Cà Mau	Năm Căn	-67	12	99	98	-51	-29	111	95	-12
	Trần Văn Thời	-15	33	22	68	-26	10	23	77	-5
Kiên Giang	Rạch Giá	14	42	0	37	-34	29	-28	60	-31
	Phú Quốc	50	34	10	41	34	35	7	49	49

Vùng Biển	Độ cao sóng biển dự báo trong 48 giờ		
	Độ cao sóng lớn nhất (m)	Hướng thịnh hành	Ghi chú
Bắc vịnh Bắc Bộ	0.3 - 1.5	Đông Bắc, Đông	
Nam vịnh Bắc Bộ	0.6 - 1.8	Đông Bắc, Đông	
Quảng Trị đến Quảng Ngãi	1.6 - 2.2	Đông Bắc, Đông	Cảnh báo
Bình Định đến Ninh Thuận	2.0 - 2.8	Đông Bắc	Cảnh báo
Bình Thuận đến Cà Mau	0.3 - 3.4	Đông Bắc	Cảnh báo
Cà Mau đến Kiên Giang	0.3 - 2.6	Đông	Cảnh báo
Quần đảo Hoàng Sa	2.3 - 2.5	Đông Bắc	Cảnh báo
Quần đảo Trường Sa	2.4 - 3.2	Đông Bắc	Cảnh báo
Bắc Biển Đông	1.5 - 3.1	Đông, Đông Bắc	Cảnh báo
Giữa Biển Đông	1.2 - 2.8	Đông Bắc	Cảnh báo
Nam Biển Đông	1.7 - 3.5	Đông Bắc	Cảnh báo

Tin phát lúc: 13 giờ 00

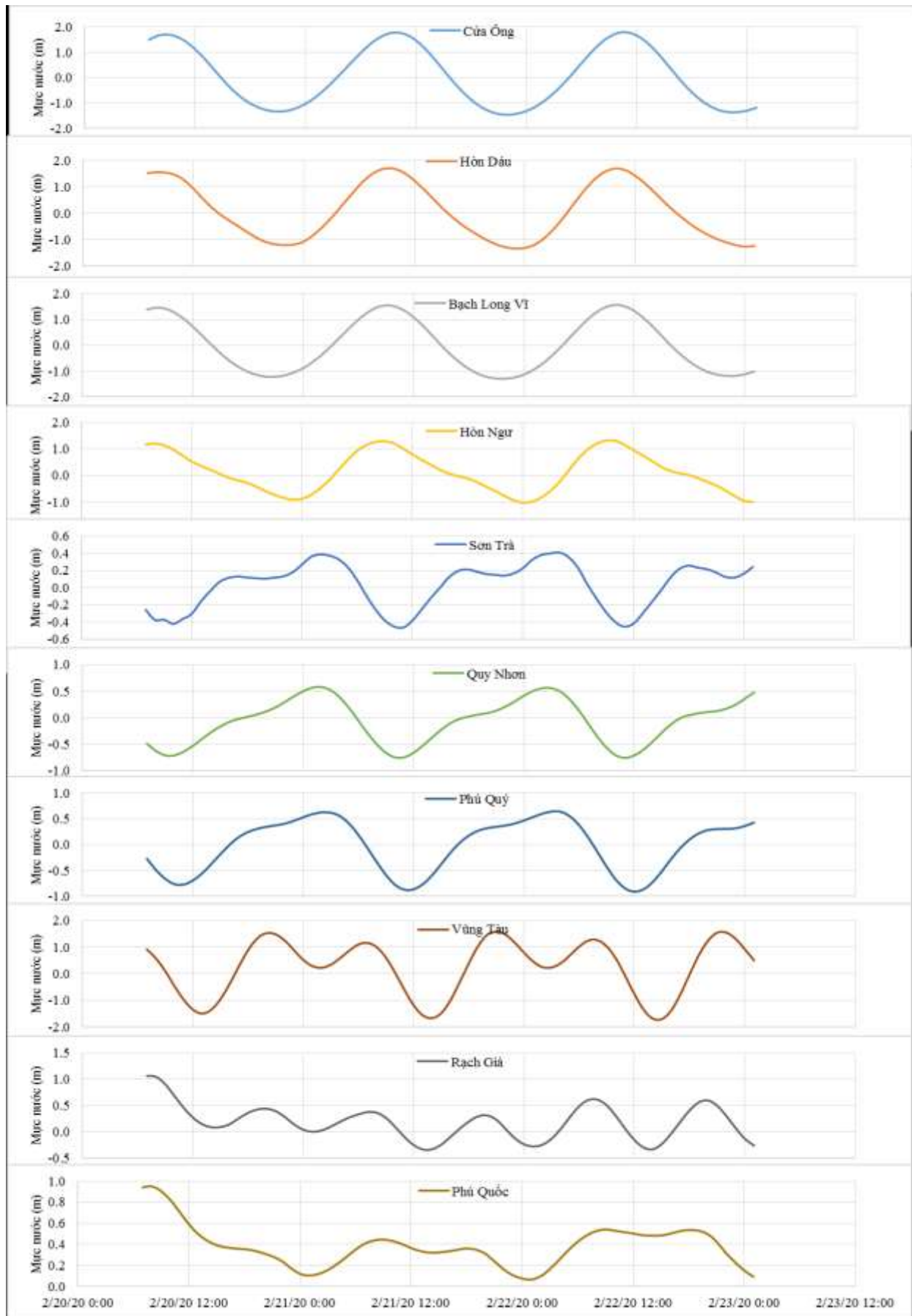
Thời điểm phát tin dự báo tiếp theo: 13 giờ 00 ngày 21/02/2020

Người xây dựng bản tin: Lê Đức Quyền

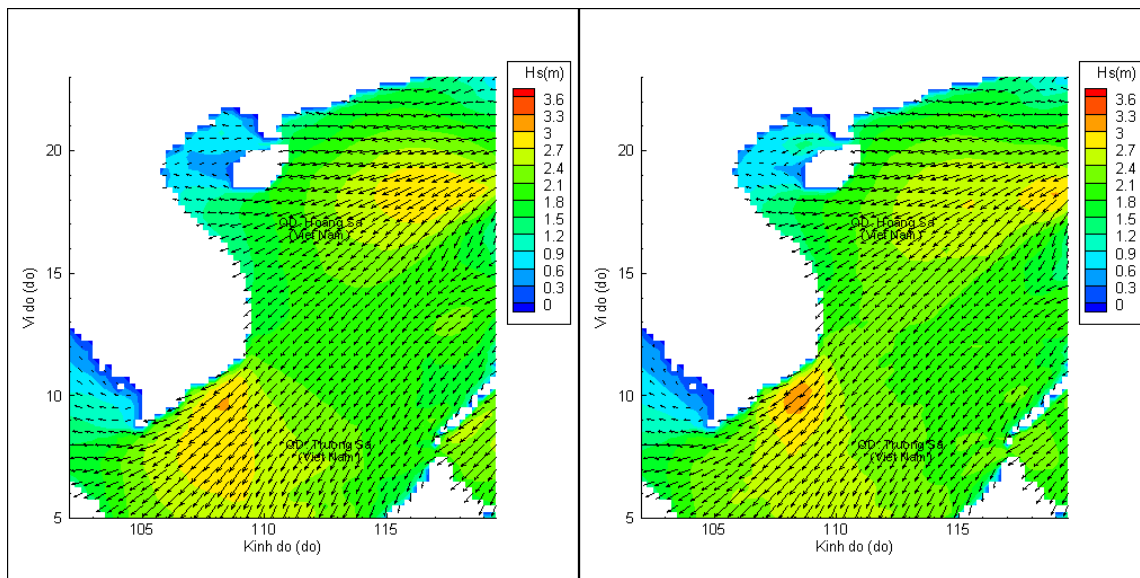
Người soát bản tin: Lê Quốc Huy

Biến trình mực nước tổng cộng tại 10 trạm Hải văn

(Cửa Ông, Hòn Dấu, Bạch Long Vĩ, Hòn Ngur, Sơn Trà, Quy Nhơn, Phú Quý, Vũng Tàu, Rạch Giá, Phú Quốc)

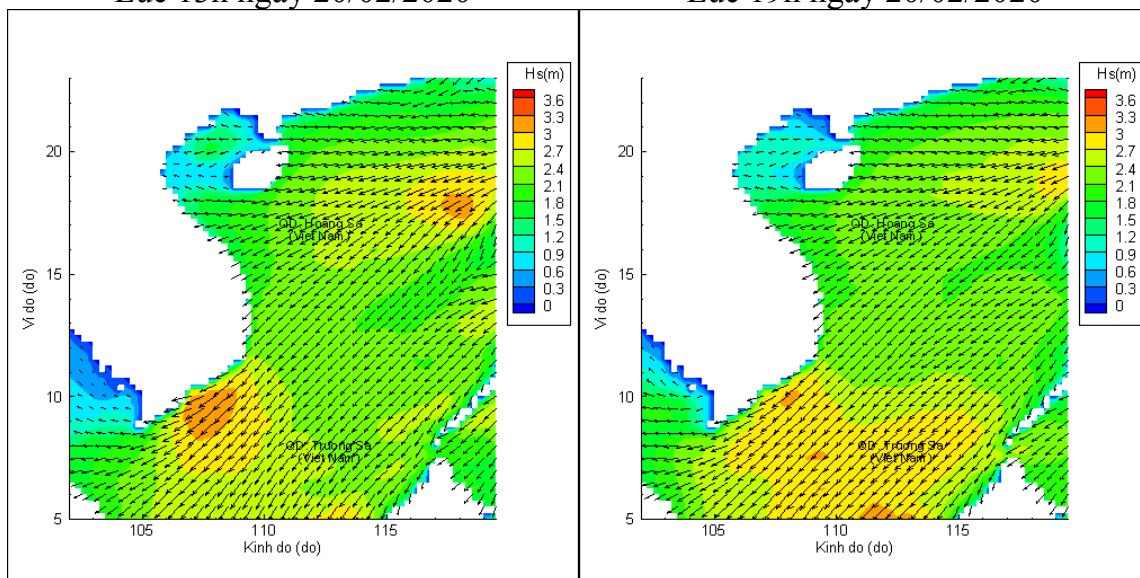


Phân bố độ cao sóng ven bờ và ngoài khơi biển Việt Nam



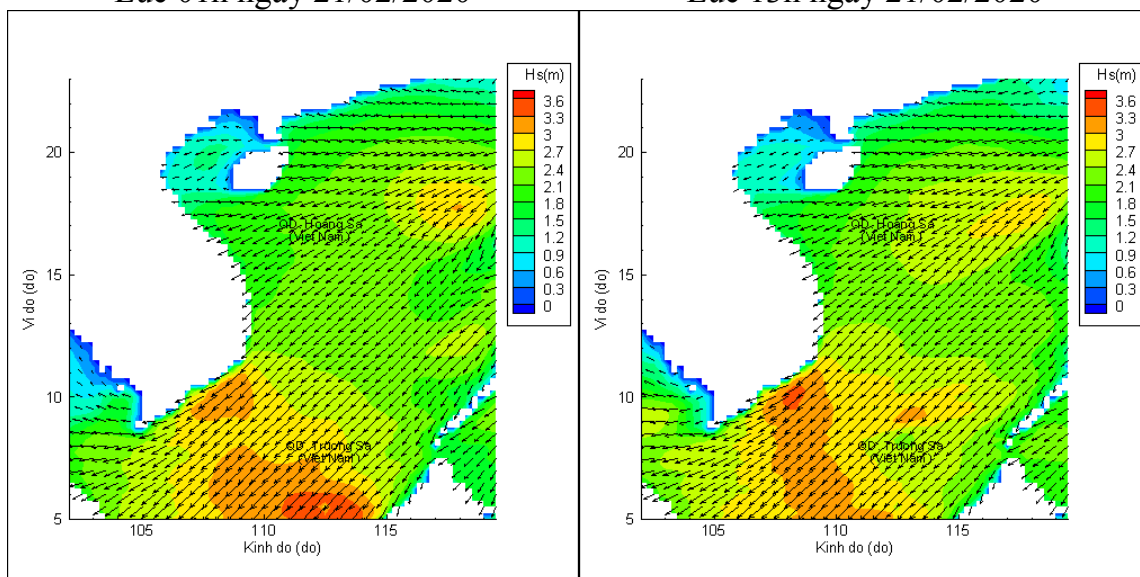
Lúc 13h ngày 20/02/2020

Lúc 19h ngày 20/02/2020



Lúc 01h ngày 21/02/2020

Lúc 13h ngày 21/02/2020



Lúc 01h ngày 22/02/2020

Lúc 13h ngày 22/02/2020