

**BẢN TIN DỰ BÁO MỨC NƯỚC VÀ SÓNG BIỂN**

(Lúc 13 giờ – 06Z ngày 19/02/2020)

Tỉnh/ TP	Huyện	Mức nước tổng cộng dự báo trong 48 giờ (cm)								
		19/02		20/02				21/02		
		13h	19h	1h	7h	13h	19h	1h	7h	13h
Quảng Ninh	Đầm Hà	-17	-104	-20	156	30	-130	-42	143	79
	Cửa Ông	-6	-91	-19	140	35	-116	-44	144	72
TP. Hải Phòng	Hòn Dấu	-7	-86	-13	138	30	-98	-46	146	57
	Bạch Long Vĩ	-27	-92	0	126	7	-107	-30	136	38
Thái Bình	Thái Thụy	-7	-81	-13	137	27	-90	-46	147	50
Nam Định	Hải Hậu	-6	-73	-7	124	23	-77	-45	141	39
Ninh Bình	Kim Sơn	-4	-70	-8	121	23	-72	-47	139	36
Thanh Hóa	Quảng Xương	2	-67	-6	117	25	-66	-46	134	38
Nghệ An	Diễn Châu	11	-64	-2	101	31	-58	-39	116	38
	Hòn Ngư	10	-64	-1	97	29	-58	-38	113	36
Hà Tĩnh	Thạch Hà	16	-62	3	82	33	-53	-31	99	37
Quảng Bình	Quảng Trạch	21	-55	16	48	34	-43	-14	64	34
	Quảng Ninh	23	-42	22	29	29	-30	-2	45	24
Quảng Trị	Gio Linh	22	-30	29	11	21	-19	11	27	12
	Cồn Cỏ	16	-34	31	12	16	-23	14	29	8
Thừa Thiên Huế	Hương Trà	18	-17	32	-7	12	-8	22	7	1
	Phú Lộc	12	-4	35	-21	4	3	31	-10	-9
TP. Đà Nẵng	Sơn Trà	6	5	36	-30	-4	11	38	-21	-16
	Hoàng Sa	-21	12	40	-50	-32	8	49	-45	-48
Quảng Nam	Tam Kỳ	1	18	40	-40	-12	21	47	-32	-27
	Cù Lao Chàm	1	13	38	-37	-10	17	43	-29	-25
Quảng Ngãi	TP. Quảng Ngãi	-3	20	47	-48	-17	22	56	-39	-33
	Lý Sơn	-7	18	43	-48	-20	19	53	-41	-35
Bình Định	Phú Mỹ	-7	20	49	-50	-20	18	59	-41	-39
	Quy Nhơn	-10	16	46	-53	-25	16	57	-46	-39
Phú Yên	TP. Tuy Hòa	-15	11	41	-57	-27	12	53	-49	-43
Khánh Hòa	TP. Nha Trang	-10	19	53	-47	-26	18	60	-40	-44
	Trường Sa	-18	23	48	-45	-37	25	58	-32	-55
Ninh Thuận	TP. PR-Tháp Chàm	-11	16	52	-51	-30	18	58	-40	-52
Bình Thuận	TP. Phan Thiết	-4	46	63	-20	-53	65	51	11	-87
	Phú Quý	-14	27	54	-42	-38	31	58	-28	-60
Bà Rịa Vũng Tàu	Vũng Tàu	-56	113	42	61	-123	131	30	94	-149
	Côn Đảo	-63	80	57	50	-119	91	54	82	-137
TPHCM	Cần Giờ	-51	127	43	75	-119	145	29	107	-146
Tiền Giang	Gò Công Tây	-44	134	48	81	-114	154	34	116	-142
Bến Tre	Ba Tri	-38	143	65	94	-108	164	56	128	-134
Trà Vinh	Duyên Hải	-62	123	55	81	-130	140	48	115	-152
Sóc Trăng	Tân Phú	-67	113	53	87	-128	123	53	114	-140
Bạc Liêu	TP. Bạc Liêu	-67	93	61	91	-110	84	76	105	-101
Cà Mau	Năm Căn	-52	57	71	82	-83	37	88	95	-64
	Trần Văn Thời	11	26	38	44	-26	13	28	71	-11
Kiên Giang	Rạch Giá	39	27	14	25	-15	11	-13	39	-13
	Phú Quốc	50	28	15	39	23	16	8	56	51

Vùng Biển	Độ cao sóng biển dự báo trong 48 giờ		
	Độ cao sóng lớn nhất (m)	Hướng thịnh hành	Ghi chú
Bắc vịnh Bắc Bộ	0.3 - 1.2	Đông	
Nam vịnh Bắc Bộ	0.4 - 1.7	Đông	
Quảng Trị đến Quảng Ngãi	1.6 - 2.2	Đông, Đông Bắc	Cảnh báo
Bình Định đến Ninh Thuận	2.0 - 2.7	Đông Bắc	Cảnh báo
Bình Thuận đến Cà Mau	0.3 - 3.4	Đông Bắc	Cảnh báo
Cà Mau đến Kiên Giang	0.3 - 2.4	Đông	Cảnh báo
Quần đảo Hoàng Sa	2.3 - 2.6	Đông Bắc	Cảnh báo
Quần đảo Trường Sa	2.3 - 3.2	Đông Bắc	Cảnh báo
Bắc Biển Đông	1.6 - 3.3	Đông, Đông Bắc	Cảnh báo
Giữa Biển Đông	1.3 - 2.7	Đông Bắc	Cảnh báo
Nam Biển Đông	1.7 - 3.3	Đông, Đông Bắc	Cảnh báo

**Tin phát lúc: 13 giờ 00**

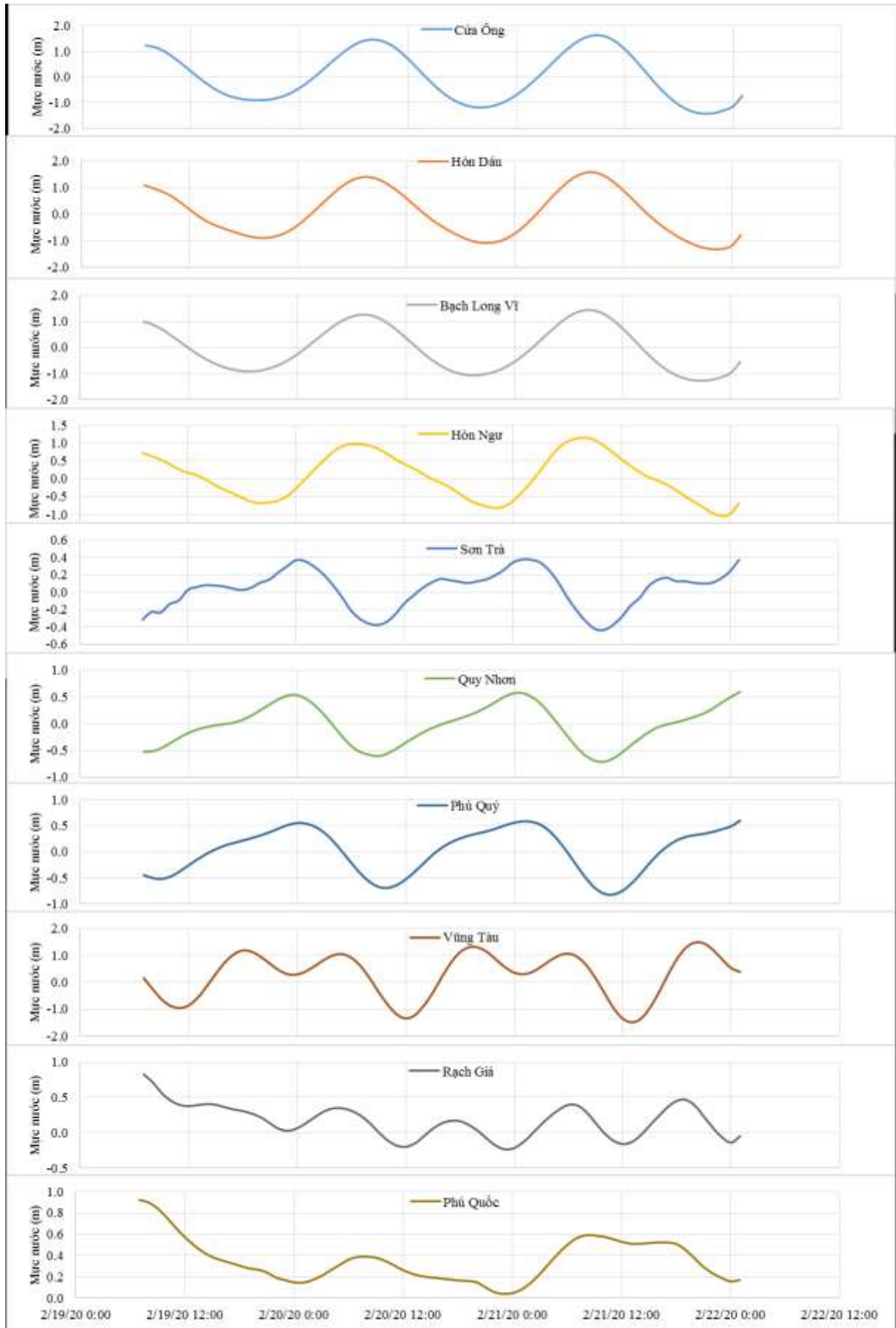
Thời điểm phát tin dự báo tiếp theo: 13 giờ 00 ngày 20/02/2020

Người xây dựng bản tin: Trần Văn Mỹ

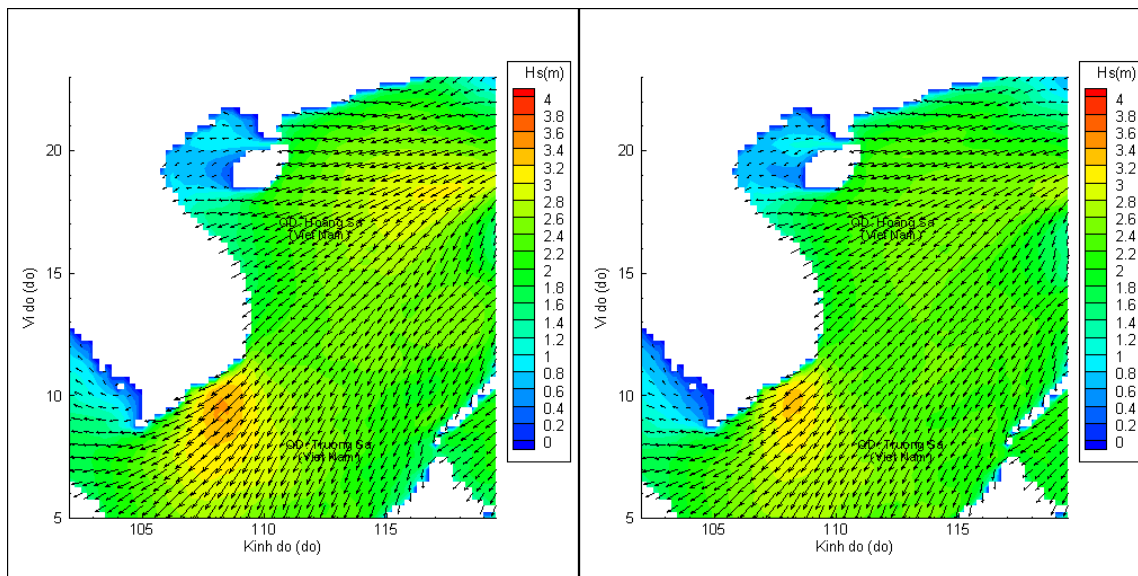
Người soát bản tin: Lê Quốc Huy

## Biến trình mực nước tổng cộng tại 10 trạm Hải văn

(Cửa Ông, Hòn Dấu, Bạch Long Vĩ, Hòn Ngur, Sơn Trà, Quy Nhơn, Phú Quý, Vũng Tàu, Rạch Giá, Phú Quốc)

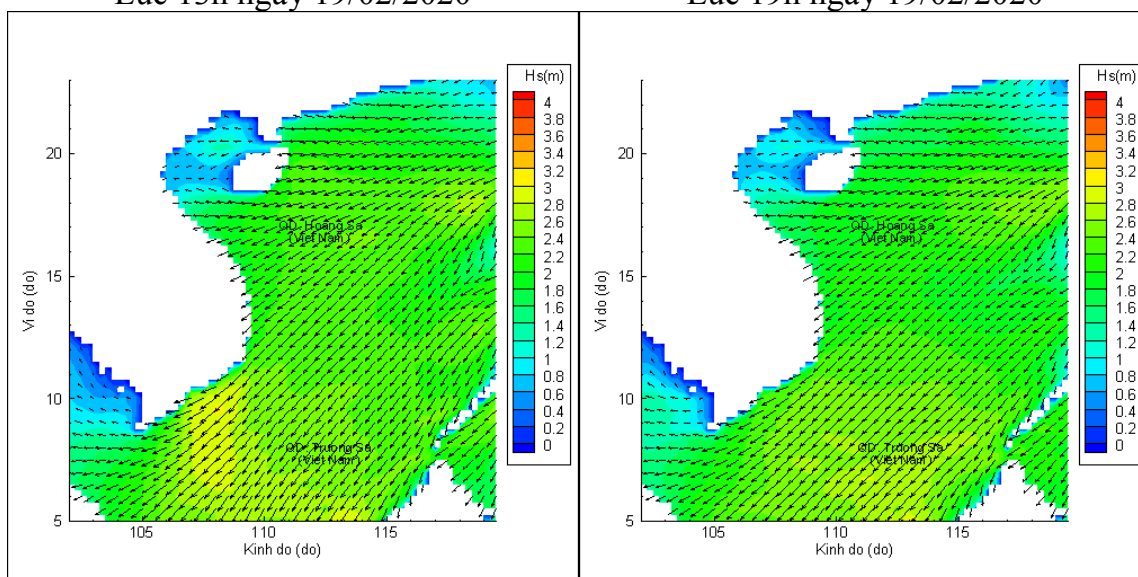


# Phân bố độ cao sóng ven bờ và ngoài khơi biển Việt Nam



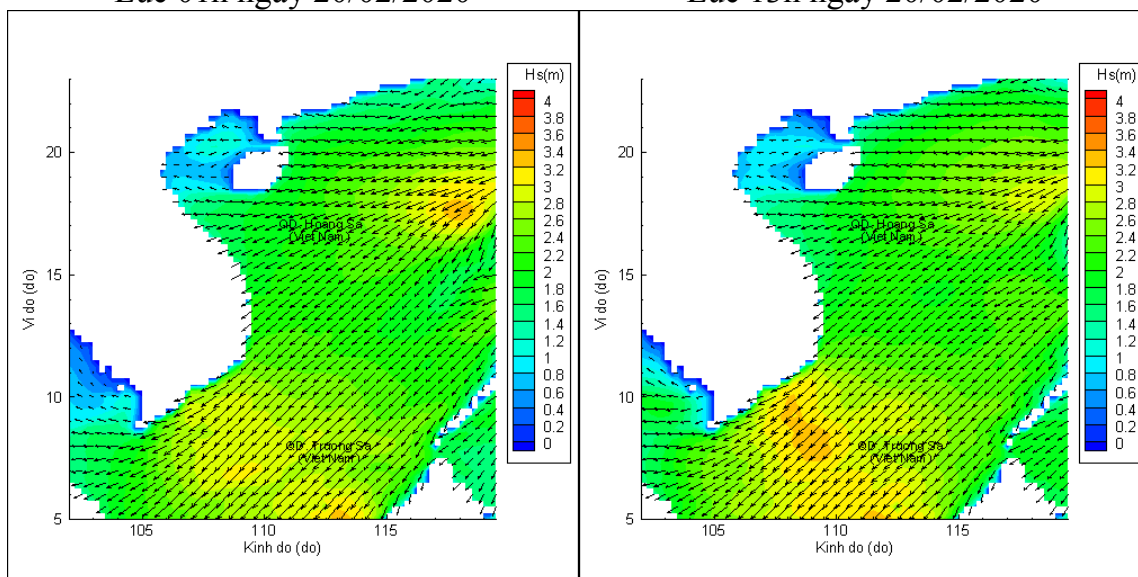
Lúc 13h ngày 19/02/2020

Lúc 19h ngày 19/02/2020



Lúc 01h ngày 20/02/2020

Lúc 13h ngày 20/02/2020



Lúc 01h ngày 21/02/2020

Lúc 13h ngày 21/02/2020