

**BẢN TIN DỰ BÁO MỨC NƯỚC VÀ SÓNG BIỂN**

(Lúc 13 giờ – 06Z ngày 16/02/2020)

Tỉnh/ TP	Huyện	Mức nước tổng cộng dự báo trong 48 giờ (cm)								
		16/02		17/02				18/02		
		13h	19h	1h	7h	13h	19h	1h	7h	13h
Quảng Ninh	Đầm Hà	-93	-14	90	-39	-85	-42	110	-3	-77
	Cửa Ông	-63	-28	43	-16	-62	-17	76	-6	-69
TP. Hải Phòng	Hòn Dấu	-84	23	62	-10	-81	-6	90	10	-65
	Bạch Long Vĩ	-77	21	56	-37	-84	-7	80	-13	-71
Thái Bình	Thái Thụy	-86	29	61	-6	-80	-3	88	11	-61
Nam Định	Hải Hậu	-82	44	51	1	-76	11	75	13	-56
Ninh Bình	Kim Sơn	-80	44	49	3	-73	11	72	13	-52
Thanh Hóa	Quảng Xương	-83	53	51	10	-70	17	72	18	-48
Nghệ An	Diễn Châu	-82	59	54	25	-63	26	63	28	-40
	Hòn Ngư	-81	58	51	25	-63	27	61	27	-41
Hà Tĩnh	Thạch Hà	-78	55	43	34	-60	30	49	33	-40
Quảng Bình	Quảng Trạch	-61	48	22	35	-48	34	23	36	-33
	Quảng Ninh	-49	44	14	37	-35	37	10	34	-22
Quảng Trị	Gio Linh	-36	38	6	35	-22	41	0	30	-11
	Cồn Cỏ	-39	37	0	26	-27	39	-3	23	-15
Thừa Thiên Huế	Hương Trà	-23	31	2	32	-6	41	-8	24	3
	Phú Lộc	-12	24	-6	24	4	40	-17	19	13
TP. Đà Nẵng	Sơn Trà	-2	20	-12	18	11	38	-24	15	20
	Hoàng Sa	14	3	-30	-16	14	21	-46	-20	17
Quảng Nam	Tam Kỳ	9	15	-18	12	23	39	-30	10	30
	Cù Lao Chàm	3	14	-19	9	15	34	-31	7	24
Quảng Ngãi	TP. Quảng Ngãi	10	9	-27	4	25	38	-38	3	30
	Lý Sơn	12	8	-28	-1	21	32	-40	-2	27
Bình Định	Phú Mỹ	16	7	-32	-1	25	36	-40	0	18
	Quy Nhơn	13	-13	-56	-24	3	22	-53	-13	18
Phú Yên	TP. Tuy Hòa	24	13	-29	0	25	35	-49	-13	19
Khánh Hòa	TP. Nha Trang	21	17	-29	-1	25	39	-43	-9	26
	Trường Sa	14	16	-32	-6	22	34	-46	-18	27
Ninh Thuận	TP. PR-Tháp Chàm	12	20	-34	-1	19	41	-48	-9	24
Bình Thuận	TP. Phan Thiết	-18	58	-55	23	20	69	-39	-5	51
	Phú Quý	8	25	-38	-3	19	42	-46	-14	32
Bà Rịa Vũng Tàu	Vũng Tàu	-20	66	-41	1	62	65	19	-56	117
	Côn Đảo	-24	76	-44	-14	36	73	6	-65	84
TPHCM	Cần Giờ	-21	70	-41	6	70	71	28	-48	127
Tiền Giang	Gò Công Tây	-25	77	-42	15	73	78	29	-39	131
Bến Tre	Ba Tri	-27	84	-38	18	86	98	48	-32	143
Trà Vinh	Duyên Hải	-25	83	-42	-3	67	84	32	-59	127
Sóc Trăng	Tân Phú	-17	78	-32	-13	62	76	40	-67	118
Bạc Liêu	TP. Bạc Liêu	-1	54	-3	-33	62	69	61	-68	98
Cà Mau	Năm Căn	3	47	12	-40	43	70	63	-56	62
	Trần Văn Thời	-27	55	-17	-2	0	41	33	-2	32
Kiên Giang	Rạch Giá	-43	58	-20	-14	-1	17	12	17	34
	Phú Quốc	-14	22	12	6	7	16	47	41	36

Vùng Biển	Độ cao sóng biển dự báo trong 48 giờ		
	Độ cao sóng lớn nhất (m)	Hướng thịnh hành	Ghi chú
Bắc vịnh Bắc Bộ	0.3 - 3.0	Đông Bắc	Cảnh báo
Nam vịnh Bắc Bộ	1.7 - 3.2	Đông Bắc, Bắc	Cảnh báo
Quảng Trị đến Quảng Ngãi	2.1 - 3.0	Đông Bắc	Cảnh báo
Bình Định đến Ninh Thuận	2.8 - 3.4	Đông Bắc, Bắc	Cảnh báo
Bình Thuận đến Cà Mau	0.3 - 3.6	Đông Bắc, Đông	Cảnh báo
Cà Mau đến Kiên Giang	0.3 - 2.2	Đông, Đông Nam	Cảnh báo
Quần đảo Hoàng Sa	2.7 - 2.9	Đông Bắc, Bắc	Cảnh báo
Quần đảo Trường Sa	2.0 - 3.1	Đông Bắc	Cảnh báo
Bắc Biển Đông	2.3 - 4.0	Đông Bắc, Bắc	Cảnh báo
Giữa Biển Đông	1.3 - 3.2	Đông Bắc, Bắc	Cảnh báo
Nam Biển Đông	1.5 - 3.4	Đông Bắc	Cảnh báo

**Tin phát lúc: 13 giờ 00**

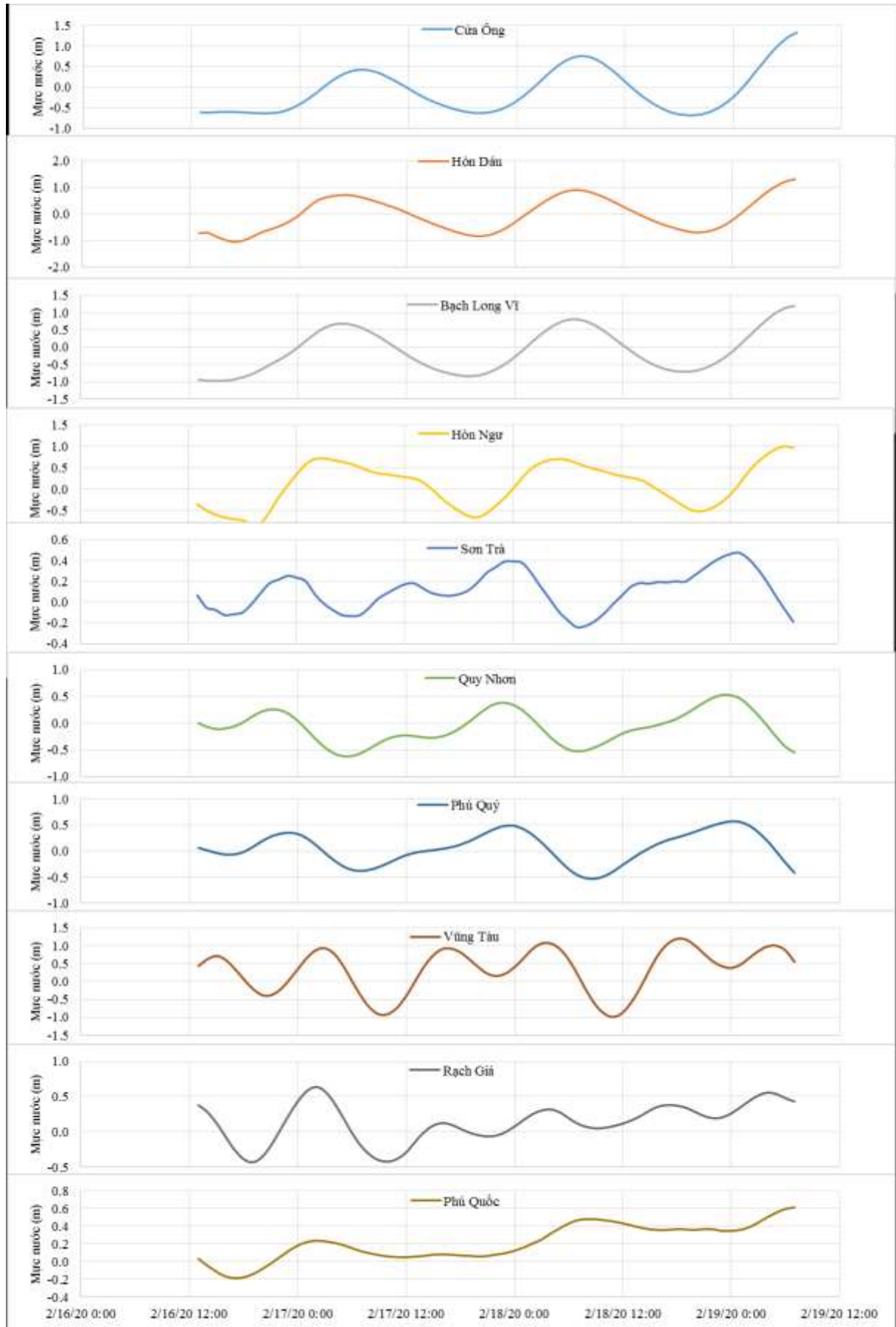
Thời điểm phát tin dự báo tiếp theo: 13 giờ 00 ngày 17/02/2020

Người xây dựng bản tin: Nguyễn Thị Lan

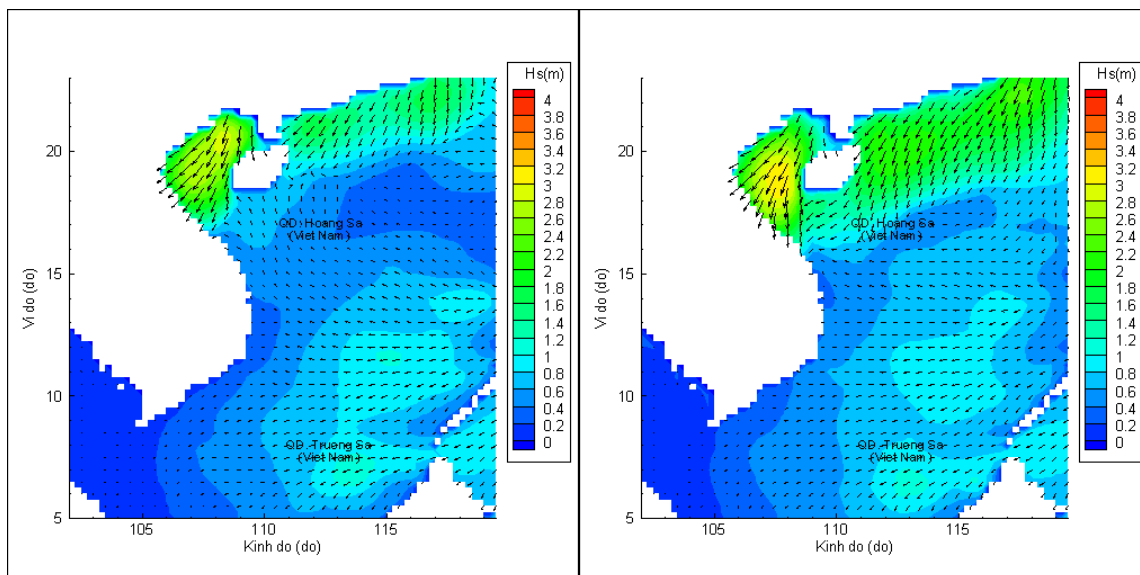
Người soát bản tin: Lê Quốc Huy

## Biến trình mực nước tổng cộng tại 10 trạm Hải văn

(Cửa Ông, Hòn Dấu, Bạch Long Vĩ, Hòn Ngur, Sơn Trà, Quy Nhơn, Phú Quý, Vũng Tàu, Rạch Giá, Phú Quốc)

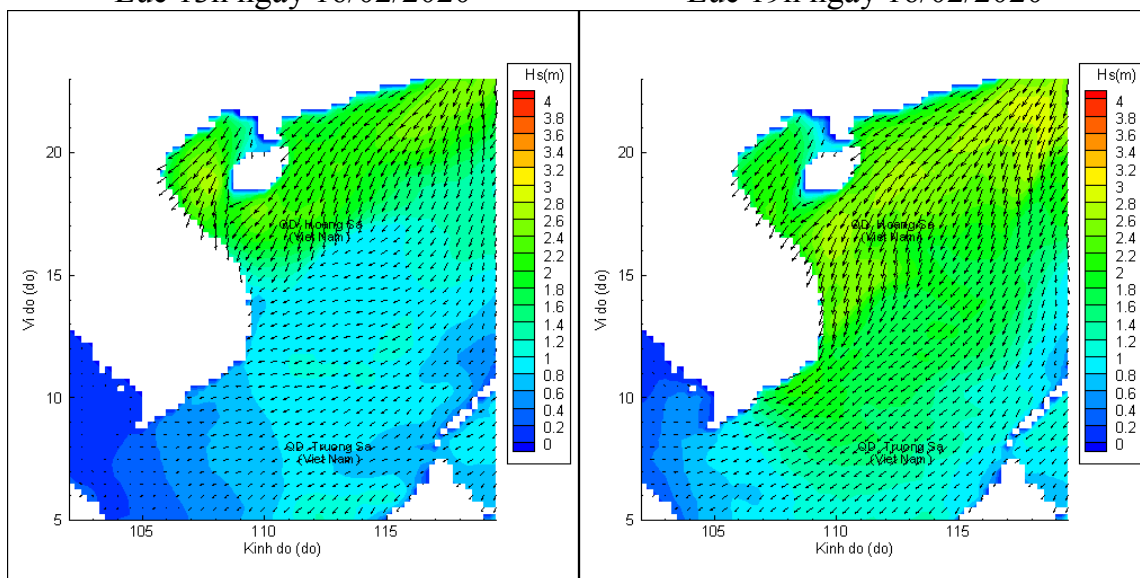


## Phân bố độ cao sóng ven bờ và ngoài khơi biển Việt Nam



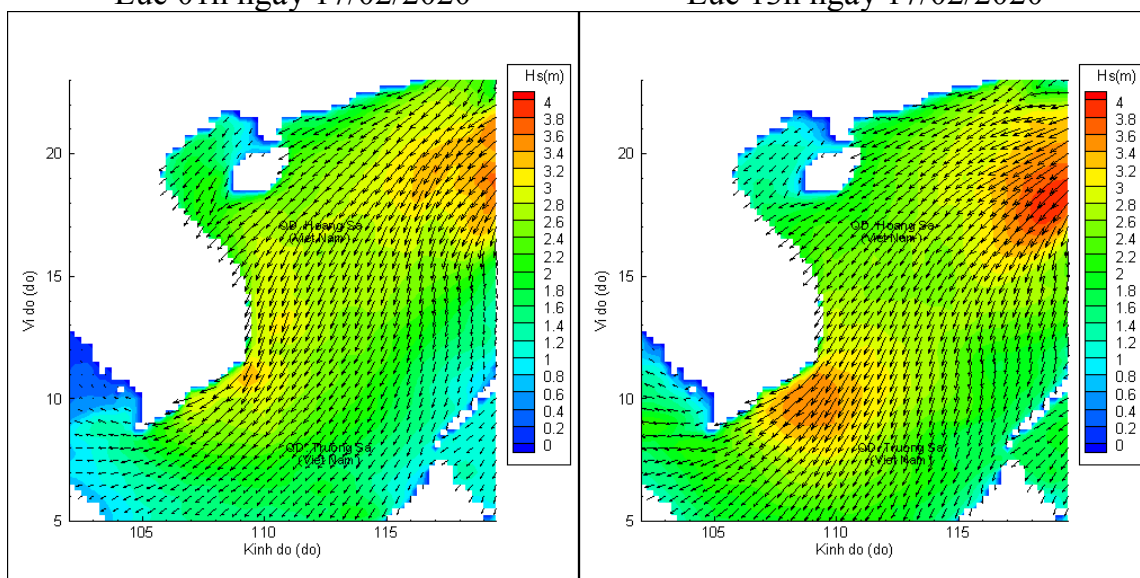
Lúc 13h ngày 16/02/2020

Lúc 19h ngày 16/02/2020



Lúc 01h ngày 17/02/2020

Lúc 13h ngày 17/02/2020



Lúc 01h ngày 18/02/2020

Lúc 13h ngày 18/02/2020