

BẢN TIN DỰ BÁO MỨC NƯỚC VÀ SÓNG BIỂN

(Lúc 13 giờ – 06Z ngày 13/02/2020)

Tỉnh/ TP	Huyện	Mức nước tổng cộng dự báo trong 48 giờ (cm)								
		13/02		14/02				15/02		
		13h	19h	1h	7h	13h	19h	1h	7h	13h
Quảng Ninh	Đầm Hà	60	-57	-37	73	81	-12	-4	15	55
	Cửa Ông	60	-46	-49	81	75	5	-22	32	44
TP. Hải Phòng	Hòn Dấu	53	-30	-50	85	59	25	-33	44	26
	Bạch Long Vĩ	42	-34	-41	82	54	12	-19	41	35
Thái Bình	Thái Thụy	47	-22	-51	86	51	32	-35	48	19
Nam Định	Hải Hậu	42	-11	-56	83	46	42	-44	51	12
Ninh Bình	Kim Sơn	40	-8	-58	84	44	47	-45	53	9
Thanh Hóa	Quảng Xương	34	-7	-63	81	39	51	-47	53	6
Nghệ An	Diễn Châu	25	-2	-59	73	30	52	-49	49	2
	Hòn Ngư	24	-2	-58	70	27	47	-49	47	1
Hà Tĩnh	Thạch Hà	26	-4	-54	60	24	39	-48	44	1
Quảng Bình	Quảng Trạch	33	-15	-34	34	24	25	-34	30	3
	Quảng Ninh	29	-14	-22	22	21	19	-25	23	2
Quảng Trị	Gio Linh	29	-15	-10	12	17	13	-17	16	1
	Cồn Cỏ	26	-17	-8	12	17	11	-17	16	2
Thừa Thiên Huế	Hương Trà	22	-15	3	-2	12	5	-8	7	3
	Phú Lộc	16	-14	12	-13	7	-2	-4	-2	3
TP. Đà Nẵng	Sơn Trà	9	-13	19	-22	5	-6	2	-8	5
	Hoàng Sa	3	-17	42	-24	10	-17	21	-14	18
Quảng Nam	Tam Kỳ	6	-14	28	-29	4	-12	9	-14	8
	Cù Lao Chàm	8	-11	28	-24	7	-7	10	-10	9
Quảng Ngãi	TP. Quảng Ngãi	5	-19	37	-29	6	-19	12	-15	11
	Lý Sơn	6	-16	39	-28	8	-16	15	-14	13
Bình Định	Phú Mỹ	5	-23	39	-27	9	-23	13	-14	18
	Quy Nhơn	12	-19	44	-19	16	-21	13	-13	18
Phú Yên	TP. Tuy Hòa	10	-14	48	-17	18	-12	23	-5	24
Khánh Hòa	TP. Nha Trang	5	-17	44	-23	11	-13	18	-11	14
	Trường Sa	-5	-10	42	-16	0	-7	16	-4	8
Ninh Thuận	TP. PR-Tháp Chàm	4	-14	43	-26	3	-11	14	-10	8
Bình Thuận	TP. Phan Thiết	-36	34	10	26	-43	44	-29	39	-34
	Phú Quý	-6	-3	37	-15	-5	2	8	-2	1
Bà Rịa Vũng Tàu	Vũng Tàu	-140	137	-63	118	-122	126	-84	93	-80
	Côn Đảo	-141	123	-59	107	-117	115	-75	82	-76
TPHCM	Cần Giờ	-146	153	-70	134	-129	141	-91	104	-88
Tiền Giang	Gò Công Tây	-149	162	-75	144	-134	151	-96	112	-93
Bến Tre	Ba Tri	-152	169	-76	149	-135	159	-96	114	-95
Trà Vinh	Duyên Hải	-167	166	-84	147	-143	152	-100	110	-95
Sóc Trăng	Tân Phú	-173	163	-82	148	-139	146	-89	104	-89
Bạc Liêu	TP. Bạc Liêu	-160	134	-58	128	-114	112	-56	75	-61
Cà Mau	Năm Căn	-114	87	-22	84	-72	73	-20	41	-34
	Trần Văn Thời	-39	47	-15	43	-41	53	-17	48	-31
Kiên Giang	Rạch Giá	0	31	-19	32	-24	46	-23	55	-24
	Phú Quốc	24	15	5	6	8	18	13	19	4

Vùng Biển	Độ cao sóng biển dự báo trong 48 giờ		
	Độ cao sóng lớn nhất (m)	Hướng thịnh hành	Ghi chú
Bắc vịnh Bắc Bộ	0.3 - 2.6	Nam	Cảnh báo
Nam vịnh Bắc Bộ	0.8 - 2.1	Đông Nam	Cảnh báo
Quảng Trị đến Quảng Ngãi	0.9 - 1.8	Đông Nam	
Bình Định đến Ninh Thuận	0.7 - 1.0	Đông, Đông Nam	
Bình Thuận đến Cà Mau	0.3 - 1.2	Đông	
Cà Mau đến Kiên Giang	0.3 - 0.8	Đông, Đông Nam	
Quần đảo Hoàng Sa	0.9 - 1.0	Đông Nam	
Quần đảo Trường Sa	1.1 - 1.6	Đông	
Bắc Biển Đông	0.5 - 1.2	Đông Nam, Đông	
Giữa Biển Đông	0.6 - 1.5	Đông	
Nam Biển Đông	0.7 - 1.8	Đông, Đông Bắc	

Tin phát lúc: 13 giờ 00

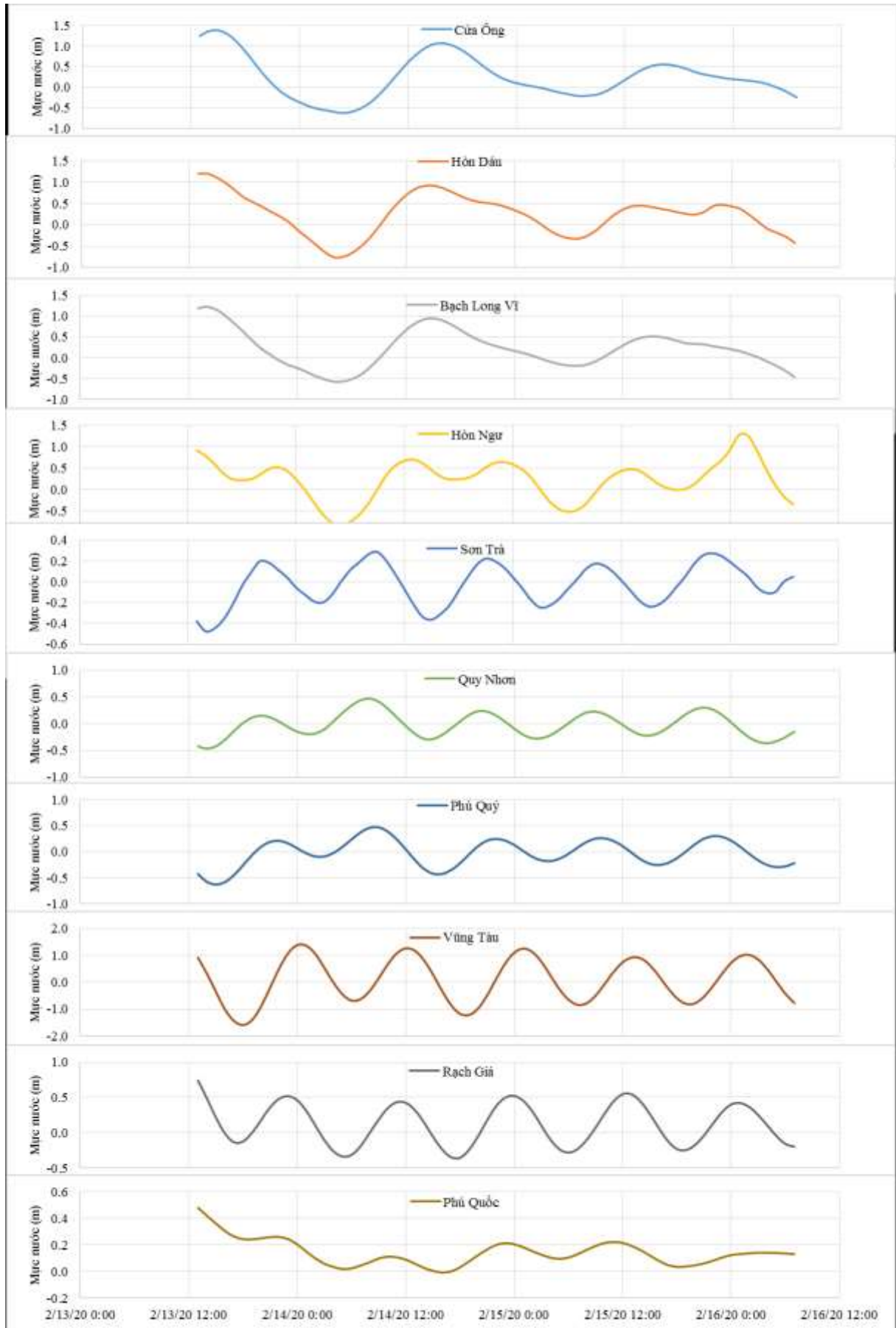
Thời điểm phát tin dự báo tiếp theo: 13 giờ 00 ngày 14/02/2020

Người xây dựng bản tin: Trần Văn Mỹ

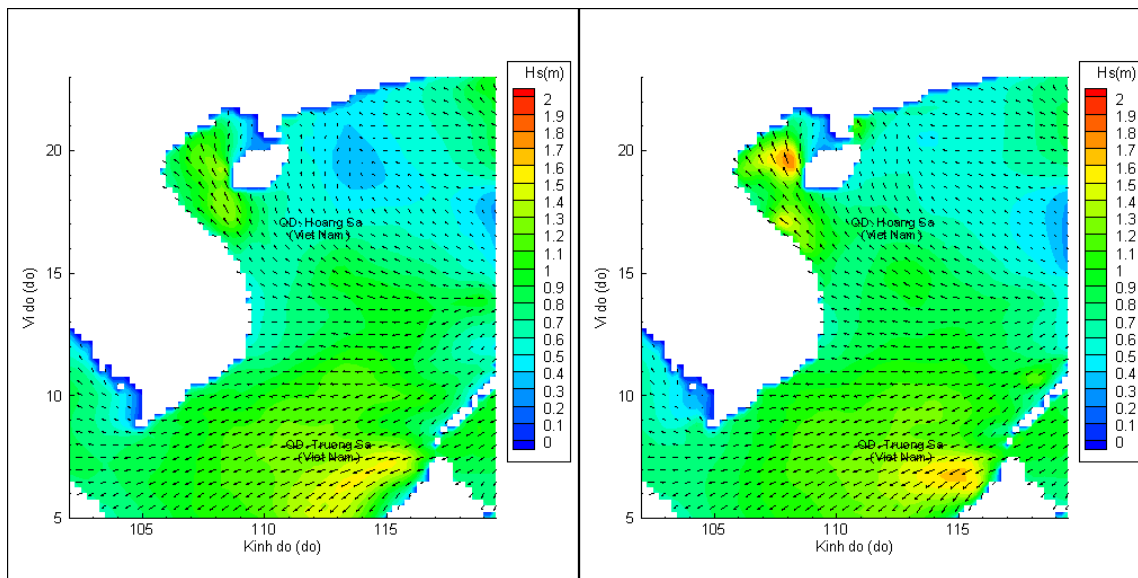
Người soát bản tin: Lê Quốc Huy

Biến trình mực nước tổng cộng tại 10 trạm Hải văn

(Cửa Ông, Hòn Dấu, Bạch Long Vĩ, Hòn Ngur, Sơn Trà, Quy Nhơn, Phú Quý, Vũng Tàu, Rạch Giá, Phú Quốc)

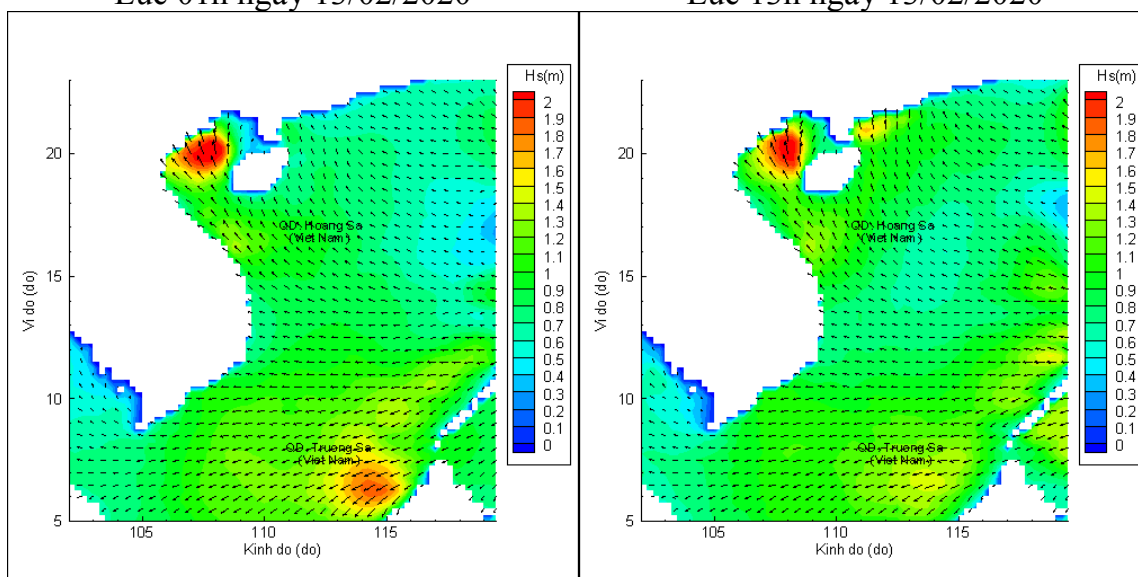


Phân bố độ cao sóng ven bờ và ngoài khơi biển Việt Nam



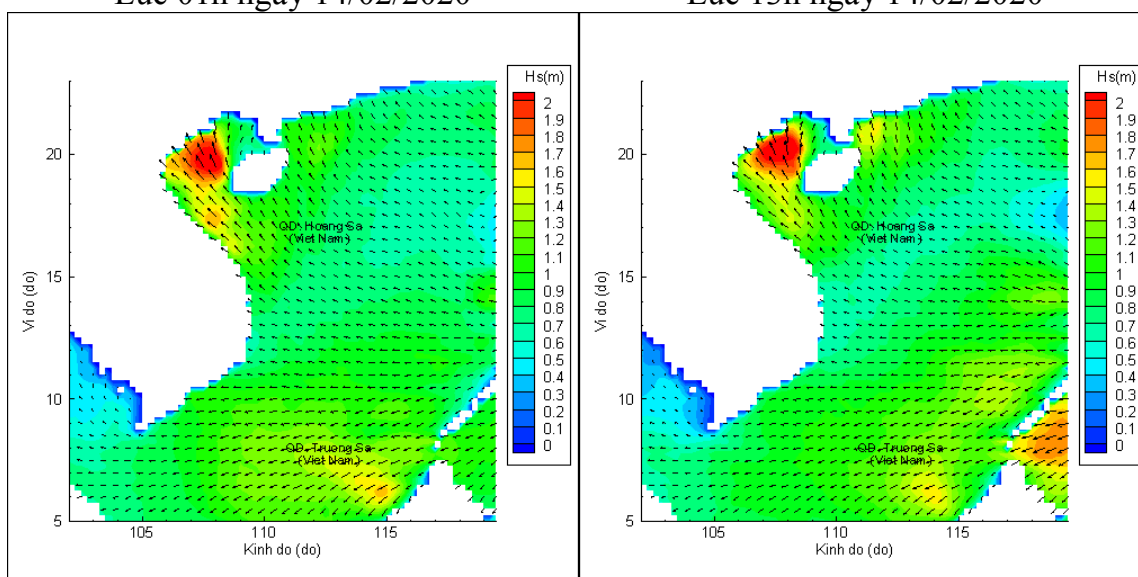
Lúc 01h ngày 13/02/2020

Lúc 13h ngày 13/02/2020



Lúc 01h ngày 14/02/2020

Lúc 13h ngày 14/02/2020



Lúc 01h ngày 15/02/2020

Lúc 13h ngày 15/02/2020