

BẢN TIN DỰ BÁO MỨC NƯỚC VÀ SÓNG BIỂN

(Lúc 13 giờ – 06Z ngày 10/02/2020)

Tỉnh/ TP	Huyện	Mức nước tổng cộng dự báo trong 48 giờ (cm)								
		10/02		11/02				12/02		
		13h	19h	1h	7h	13h	19h	1h	7h	13h
Quảng Ninh	Đầm Hà	230	-47	-151	-13	206	-1	-122	-45	167
	Cửa Ông	208	-25	-151	-9	192	9	-120	-41	160
TP. Hải Phòng	Hòn Dấu	184	-6	-151	2	171	23	-116	-32	145
	Bạch Long Vĩ	173	-42	-140	11	164	-7	-112	-22	144
Thái Bình	Thái Thụy	172	0	-146	6	162	24	-109	-30	138
Nam Định	Hải Hậu	149	11	-138	11	141	30	-102	-24	122
Ninh Bình	Kim Sơn	142	13	-133	10	135	31	-98	-23	118
Thanh Hóa	Quảng Xương	135	18	-128	7	129	33	-91	-26	112
Nghệ An	Diễn Châu	120	25	-114	3	113	38	-79	-26	98
	Hòn Ngư	119	24	-112	4	108	38	-78	-24	95
Hà Tĩnh	Thạch Hà	108	30	-105	5	93	42	-74	-18	82
Quảng Bình	Quảng Trạch	62	40	-90	18	47	50	-70	4	40
	Quảng Ninh	33	42	-70	27	20	48	-57	17	18
Quảng Trị	Gio Linh	6	39	-51	34	-3	42	-44	29	-2
	Cồn Cỏ	5	33	-52	40	-2	38	-47	32	-1
Thừa Thiên Huế	Hương Trà	-19	33	-27	37	-26	33	-28	36	-23
	Phú Lộc	-39	30	-6	39	-45	26	-13	41	-42
TP. Đà Nẵng	Sơn Trà	-51	25	11	41	-56	20	0	45	-52
	Hoàng Sa	-74	-13	27	44	-70	-13	6	52	-61
Quảng Nam	Tam Kỳ	-65	19	28	46	-68	13	11	53	-61
	Cù Lao Chàm	-62	19	22	44	-64	14	8	50	-57
Quảng Ngãi	TP. Quảng Ngãi	-76	12	31	54	-74	7	11	62	-65
	Lý Sơn	-75	7	30	49	-72	4	11	59	-63
Bình Định	Phú Mỹ	-76	3	32	56	-72	1	10	65	-57
	Quy Nhơn	-81	-2	31	55	-76	-1	8	68	-57
Phú Yên	TP. Tuy Hòa	-81	-7	26	52	-79	-9	4	62	-64
Khánh Hòa	TP. Nha Trang	-81	0	30	59	-77	-2	9	66	-65
	Trường Sa	-88	-3	29	62	-81	-9	11	69	-63
Ninh Thuận	TP. PR-Tháp Chàm	-92	6	23	66	-88	1	5	74	-71
Bình Thuận	TP. Phan Thiết	-114	36	25	106	-96	6	21	87	-57
	Phú Quý	-95	11	29	74	-88	0	12	75	-68
Bà Rịa Vũng Tàu	Vũng Tàu	-68	-29	97	89	-11	-89	118	30	48
	Côn Đảo	-41	-67	101	73	7	-114	114	21	62
TPHCM	Cần Giờ	-49	-31	106	87	11	-93	132	23	69
Tiền Giang	Gò Công Tây	-41	-28	111	89	20	-91	139	23	78
Bến Tre	Ba Tri	-25	-28	130	93	31	-93	153	23	89
Trà Vinh	Duyên Hải	-31	-60	132	76	29	-124	154	8	91
Sóc Trăng	Tân Phú	-1	-90	141	60	55	-148	162	-5	115
Bạc Liêu	TP. Bạc Liêu	52	-134	154	42	95	-176	160	-11	138
Cà Mau	Năm Căn	63	-123	118	55	89	-146	113	15	115
	Trần Văn Thời	35	4	16	54	39	-33	19	22	55
Kiên Giang	Rạch Giá	22	55	-8	21	16	5	-10	-1	32
	Phú Quốc	62	58	3	29	47	33	-5	14	38

Vùng Biển	Độ cao sóng biển dự báo trong 48 giờ		
	Độ cao sóng lớn nhất (m)	Hướng thịnh hành	Ghi chú
Bắc vịnh Bắc Bộ	0.3 - 1.1	Đông, Đông Nam	
Nam vịnh Bắc Bộ	0.8 - 1.8	Đông, Đông Nam	
Quảng Trị đến Quảng Ngãi	1.8 - 2.4	Đông, Đông Bắc	Cảnh báo
Bình Định đến Ninh Thuận	2.3 - 2.8	Đông Bắc, Đông	Cảnh báo
Bình Thuận đến Cà Mau	0.3 - 3.6	Đông Bắc, Đông	Cảnh báo
Cà Mau đến Kiên Giang	0.3 - 2.5	Đông, Đông Bắc	Cảnh báo
Quần đảo Hoàng Sa	2.3 - 2.5	Đông Bắc, Đông	Cảnh báo
Quần đảo Trường Sa	2.2 - 2.9	Đông Bắc	Cảnh báo
Bắc Biển Đông	1.5 - 3.0	Đông, Đông Bắc	Cảnh báo
Giữa Biển Đông	1.1 - 2.6	Đông Bắc, Đông	Cảnh báo
Nam Biển Đông	1.5 - 3.0	Đông Bắc, Bắc	Cảnh báo

Tin phát lúc: 13 giờ 00

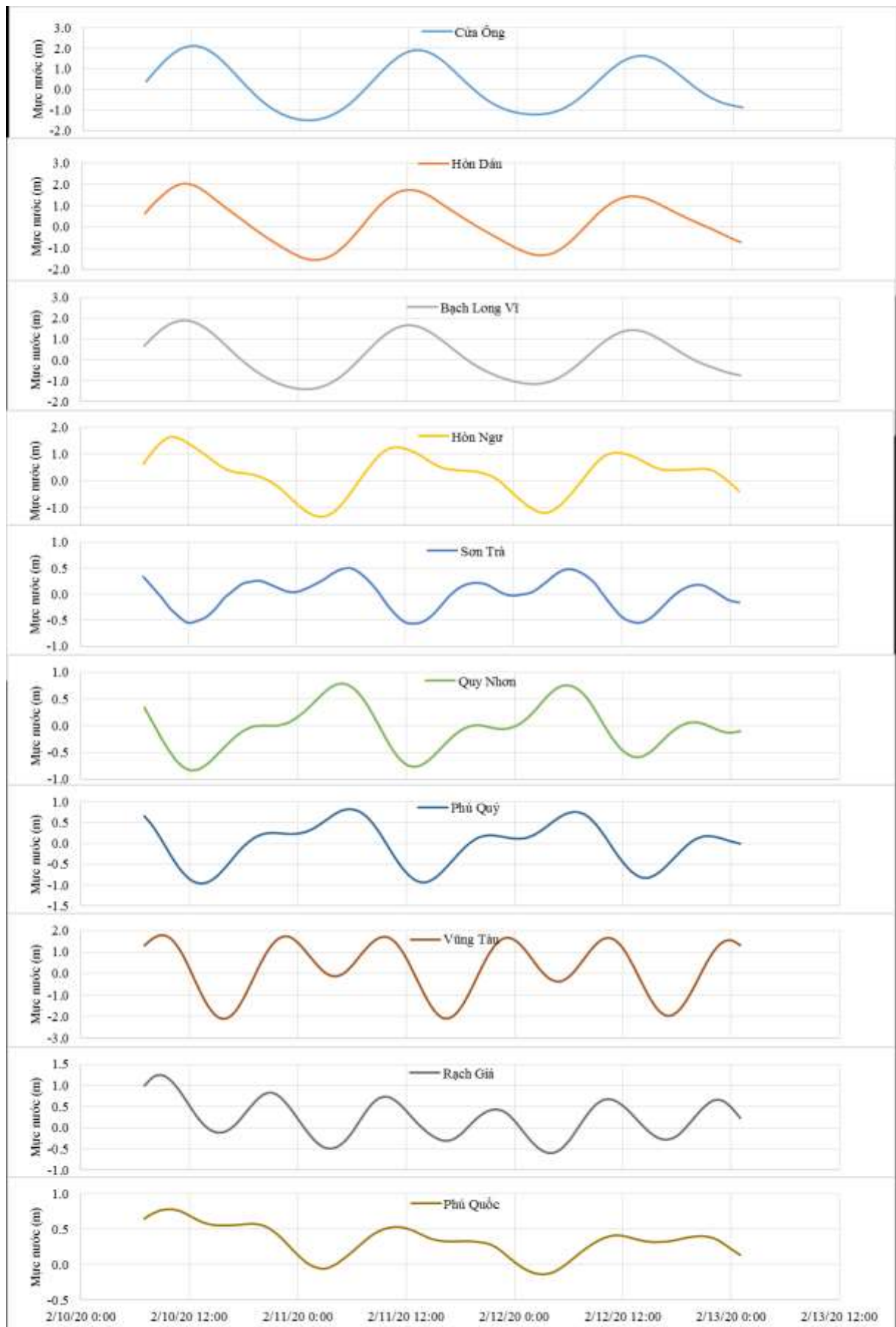
Thời điểm phát tin dự báo tiếp theo: 13 giờ 00 ngày 11/02/2020

Người xây dựng bản tin: Nguyễn Thị Lan

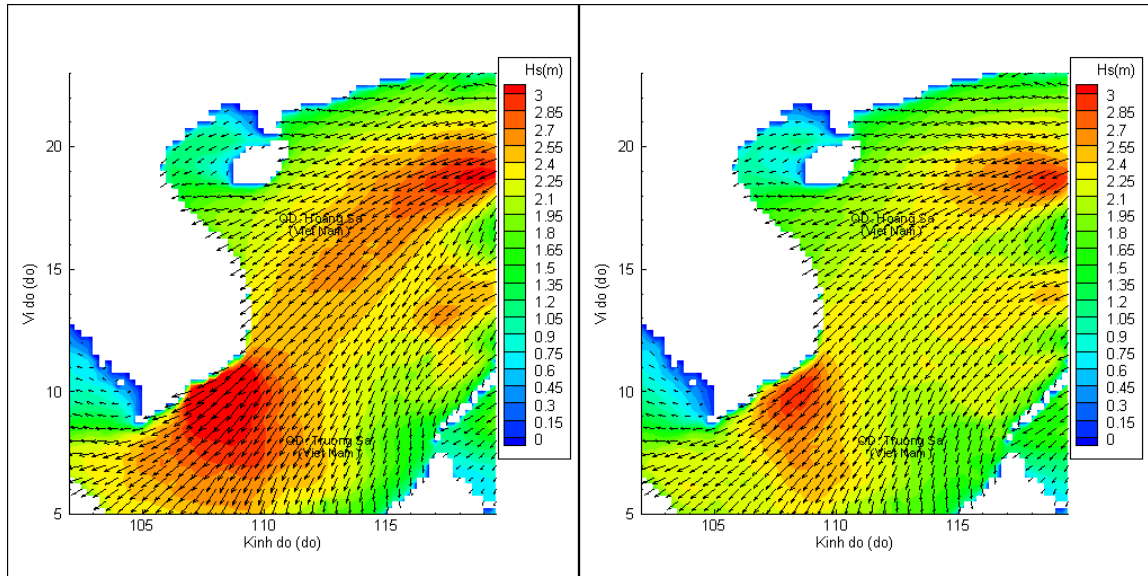
Người soát bản tin: Lê Quốc Huy

Biến trình mực nước tổng cộng tại 10 trạm Hải văn

(Cửa Ông, Hòn Dấu, Bạch Long Vĩ, Hòn Ngự, Sơn Trà, Quy Nhơn, Phú Quý, Vũng Tàu, Rạch Giá, Phú Quốc)

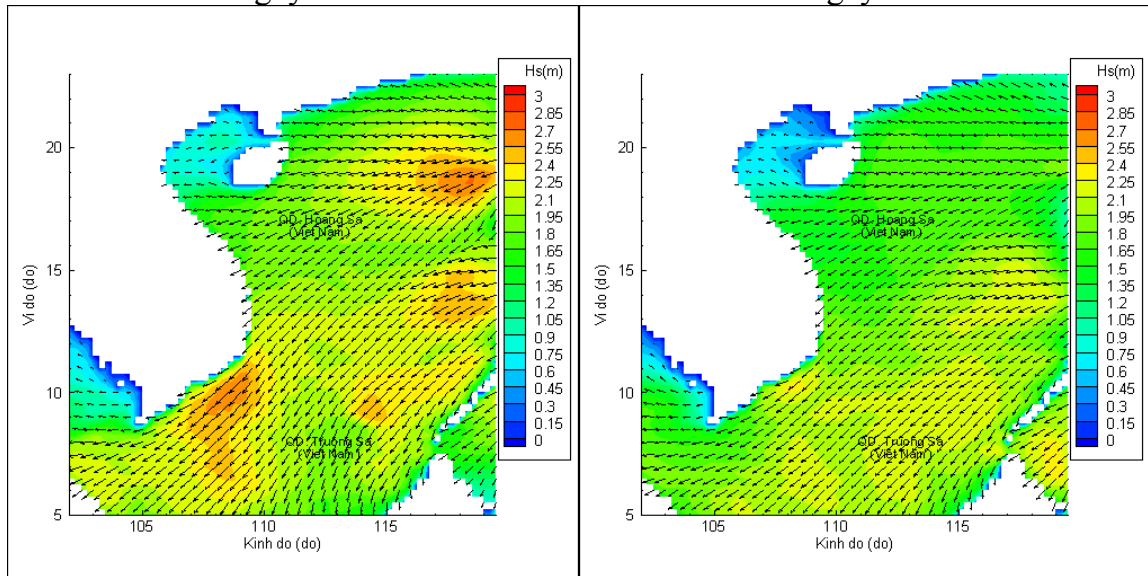


Phân bố độ cao sóng ven bờ và ngoài khơi biển Việt Nam



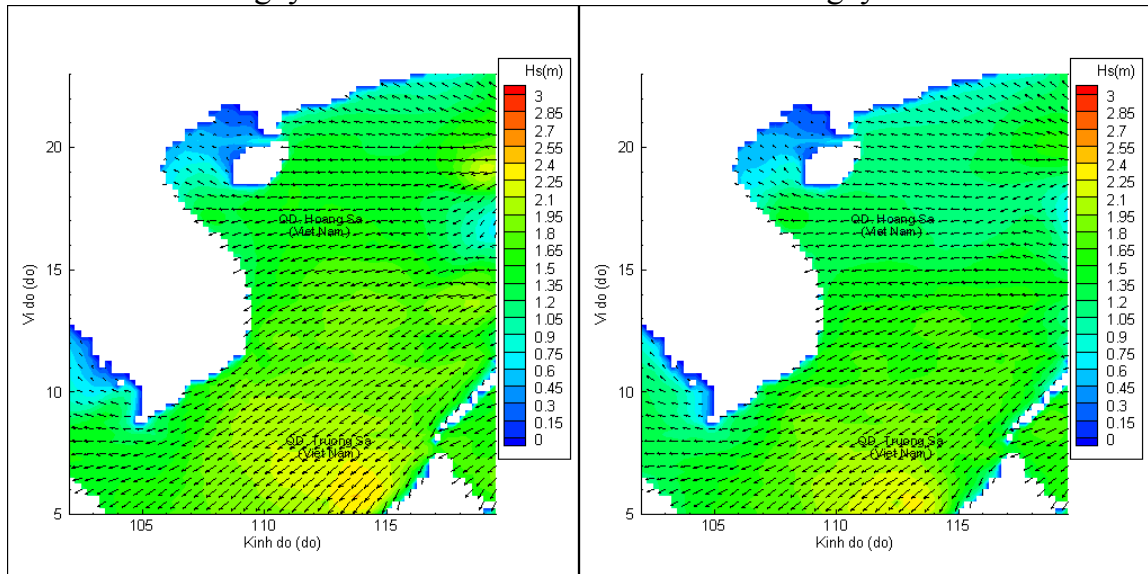
Lúc 13h ngày 10/02/2020

Lúc 19h ngày 10/02/2020



Lúc 01h ngày 11/02/2020

Lúc 13h ngày 11/02/2020



Lúc 01h ngày 12/02/2020

Lúc 13h ngày 12/02/2020