

BẢN TIN DỰ BÁO MỨC NƯỚC VÀ SÓNG BIỂN

(Lúc 13 giờ – 06Z ngày 08/02/2020)

Tỉnh/ TP	Huyện	Mức nước tổng cộng dự báo trong 48 giờ (cm)								
		08/02		09/02				10/02		
		13h	19h	1h	7h	13h	19h	1h	7h	13h
Quảng Ninh	Đầm Hà	160	-140	-138	61	179	-121	-151	39	231
	Cửa Ông	142	-108	-139	73	164	-92	-158	44	209
TP. Hải Phòng	Hòn Dấu	127	-76	-141	87	141	-61	-155	61	181
	Bạch Long Vĩ	100	-106	-125	87	124	-91	-139	66	171
Thái Bình	Thái Thụy	119	-65	-139	91	130	-53	-152	64	169
Nam Định	Hải Hậu	103	-45	-131	96	110	-35	-146	70	145
Ninh Bình	Kim Sơn	98	-39	-131	94	103	-31	-145	69	139
Thanh Hóa	Quảng Xương	96	-24	-122	95	101	-20	-138	68	132
Nghệ An	Diễn Châu	80	-1	-98	94	93	-4	-121	66	117
	Hòn Ngư	76	-4	-93	94	91	-1	-116	66	115
Hà Tĩnh	Thạch Hà	70	-1	-81	88	84	9	-106	64	103
Quảng Bình	Quảng Trạch	43	9	-67	69	46	23	-87	59	59
	Quảng Ninh	22	17	-49	60	23	29	-64	59	33
Quảng Trị	Gio Linh	2	21	-30	53	1	32	-42	60	10
	Cồn Cỏ	-1	14	-29	58	-1	25	-43	64	8
Thừa Thiên Huế	Hương Trà	-15	22	-6	41	-17	33	-15	54	-13
	Phú Lộc	-30	23	15	31	-32	34	8	47	-31
TP. Đà Nẵng	Sơn Trà	-38	23	33	21	-43	31	27	43	-43
	Hoàng Sa	-65	-5	56	6	-75	-11	45	29	-73
Quảng Nam	Tam Kỳ	-53	21	53	16	-57	29	48	42	-57
	Cù Lao Chàm	-50	19	44	15	-55	25	39	39	-54
Quảng Ngãi	TP. Quảng Ngãi	-64	15	59	14	-71	18	54	45	-69
	Lý Sơn	-62	10	58	10	-70	12	51	39	-68
Bình Định	Phú Mỹ	-66	9	63	14	-74	8	54	43	-77
	Quy Nhơn	-79	-1	54	6	-85	0	50	39	-77
Phú Yên	Tp. Tuy Hòa	-74	0	56	8	-84	-3	46	36	-82
Khánh Hòa	TP. Nha Trang	-71	11	63	21	-81	6	52	46	-83
	Trường Sa	-77	11	61	26	-88	2	46	48	-88
Ninh Thuận	TP. PR-Tháp Chàm	-81	16	57	28	-93	11	45	55	-93
Bình Thuận	TP. Phan Thiết	-129	67	42	95	-136	56	34	117	-119
	Phú Quý	-91	24	58	42	-100	18	46	64	-97
Bà Rịa Vũng Tàu	Vũng Tàu	-160	78	55	140	-135	23	85	135	-74
	Côn Đảo	-141	25	76	120	-110	-25	90	115	-44
TPHCM	Cần Giờ	-151	84	55	140	-132	20	93	137	-54
Tiền Giang	Gò Công Tây	-152	90	54	143	-133	21	95	141	-46
Bến Tre	Ba Tri	-148	93	69	146	-126	17	113	152	-31
Trà Vinh	Duyên Hải	-152	63	80	142	-117	-3	114	133	-36
Sóc Trăng	Tân Phú	-128	31	90	126	-91	-41	120	109	-5
Bạc Liêu	TP. Bạc Liêu	-74	-29	118	100	-31	-97	140	83	53
Cà Mau	Năm Căn	-36	-62	109	92	-3	-107	113	77	62
	Trần Văn Thời	-13	3	20	91	-4	-19	8	67	18
Kiên Giang	Rạch Giá	-19	51	-24	76	-4	21	-49	43	-21
	Phú Quốc	40	31	-6	48	39	21	-17	27	47

Vùng Biển	Độ cao sóng biển dự báo trong 48 giờ		
	Độ cao sóng lớn nhất (m)	Hướng thịnh hành	Ghi chú
Bắc vịnh Bắc Bộ	0.3 - 1.9	Đông Bắc, Bắc	
Nam vịnh Bắc Bộ	1.1 - 2.2	Đông Bắc, Đông	Cảnh báo
Quảng Trị đến Quảng Ngãi	1.9 - 2.7	Đông Bắc, Đông	Cảnh báo
Bình Định đến Ninh Thuận	2.6 - 3.0	Đông Bắc	Cảnh báo
Bình Thuận đến Cà Mau	0.3 - 3.0	Đông Bắc	Cảnh báo
Cà Mau đến Kiên Giang	0.3 - 2.6	Đông, Đông Bắc	Cảnh báo
Quần đảo Hoàng Sa	2.6 - 2.9	Đông Bắc	Cảnh báo
Quần đảo Trường Sa	2.3 - 3.0	Đông Bắc	Cảnh báo
Bắc Biển Đông	2.3 - 3.0	Đông Bắc	Cảnh báo
Giữa Biển Đông	1.3 - 3.0	Đông Bắc	Cảnh báo
Nam Biển Đông	1.7 - 3.0	Đông Bắc, Bắc	Cảnh báo

Tin phát lúc: 13 giờ 00

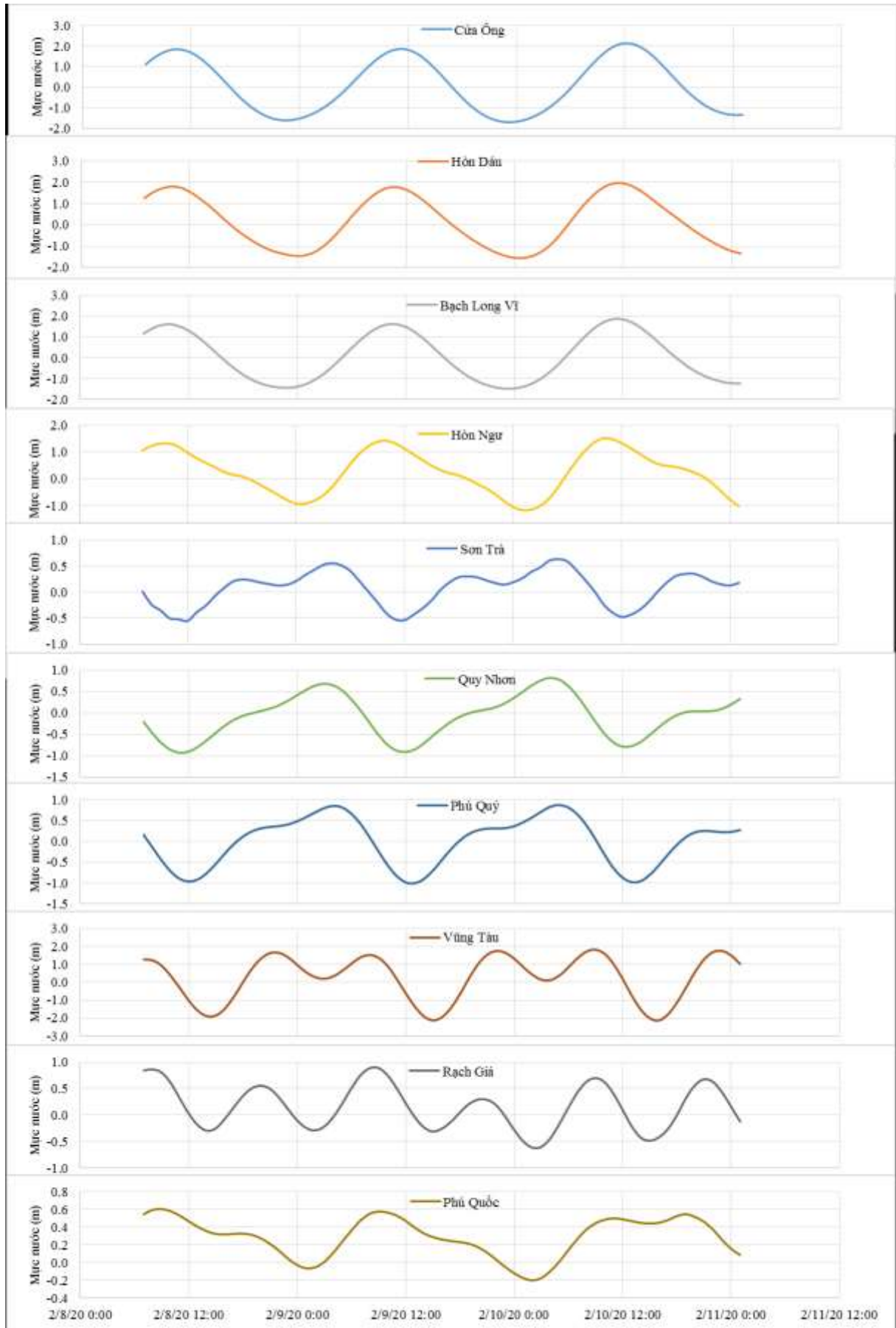
Thời điểm phát tin dự báo tiếp theo: 13 giờ 00 ngày 09/02/2020

Người xây dựng bản tin: Lê Đức Quyền

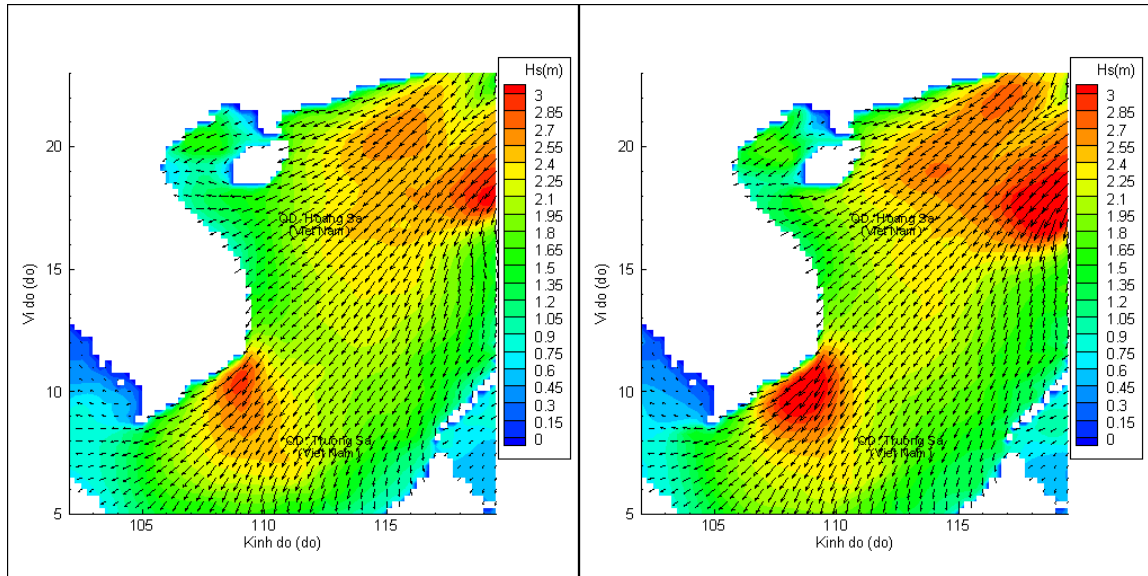
Người soát bản tin: Lê Quốc Huy

Biến trình mực nước tổng cộng tại 10 trạm Hải văn

(Cửa Ông, Hòn Dấu, Bạch Long Vĩ, Hòn Ngự, Sơn Trà, Quy Nhơn, Phú Quý, Vũng Tàu, Rạch Giá, Phú Quốc)

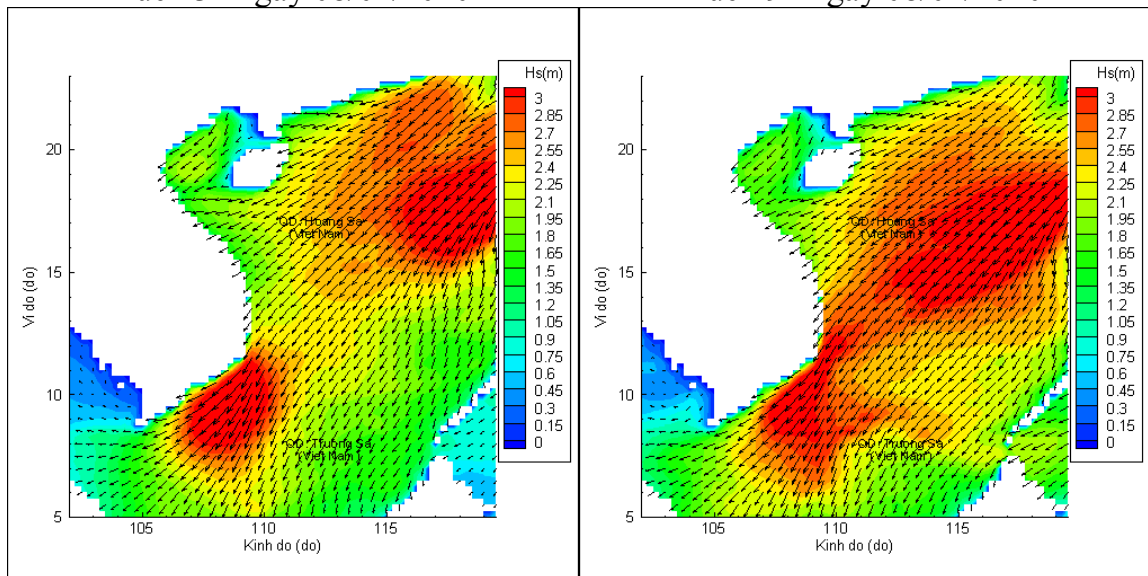


Phân bố độ cao sóng ven bờ và ngoài khơi biển Việt Nam



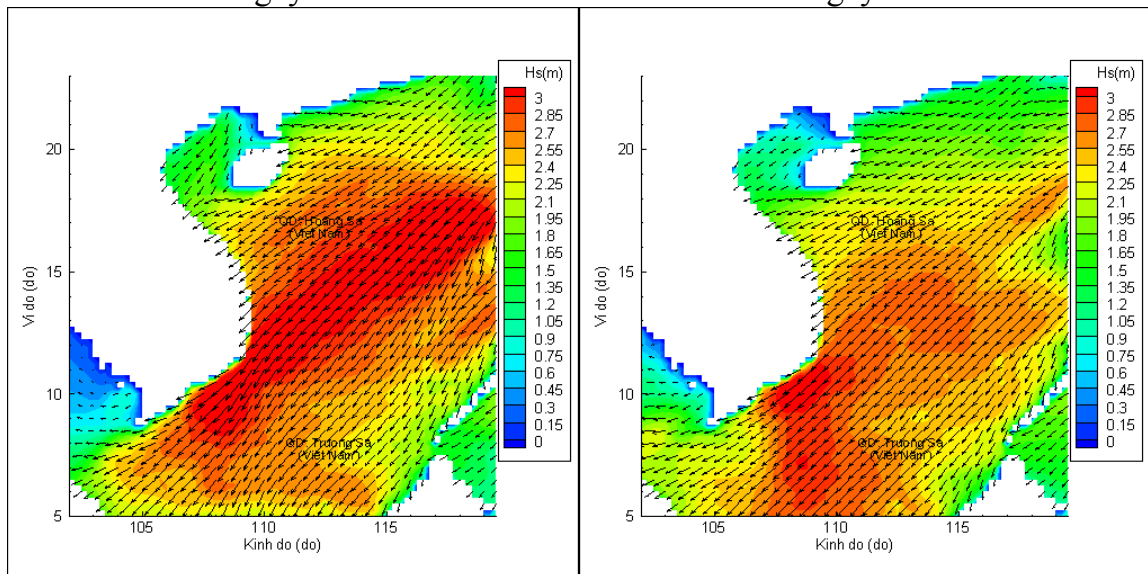
Lúc 13h ngày 08/02/2020

Lúc 19h ngày 08/02/2020



Lúc 01h ngày 09/02/2020

Lúc 13h ngày 09/02/2020



Lúc 01h ngày 10/02/2020

Lúc 13h ngày 10/02/2020