

BẢN TIN DỰ BÁO MỨC NƯỚC VÀ SÓNG BIỂN

(Lúc 13 giờ – 06Z ngày 04/02/2020)

Tỉnh/ TP	Huyện	Mức nước tổng cộng dự báo trong 48 giờ (cm)								
		04/02		05/02				06/02		
		13h	19h	1h	7h	13h	19h	1h	7h	13h
Quảng Ninh	Đầm Hà	-7	-69	-26	106	31	-93	-22	144	85
	Cửa Ông	2	-66	-20	98	35	-86	-28	137	83
TP. Hải Phòng	Hòn Dấu	4	-57	-12	94	31	-70	-26	133	69
	Bạch Long Vĩ	-11	-63	-9	84	11	-80	-14	126	47
Thái Bình	Thái Thụy	3	-56	-10	93	28	-65	-25	132	63
Nam Định	Hải Hậu	7	-51	-2	84	23	-60	-20	125	53
Ninh Bình	Kim Sơn	8	-51	-3	83	21	-57	-22	123	51
Thanh Hóa	Quảng Xương	12	-46	1	80	22	-53	-21	118	50
Nghệ An	Diễn Châu	19	-38	9	69	25	-46	-16	103	48
	Hòn Ngư	19	-39	11	66	25	-46	-14	101	47
Hà Tĩnh	Thạch Hà	24	-37	14	54	29	-42	-9	88	48
Quảng Bình	Quảng Trạch	21	-35	15	29	27	-32	0	57	40
	Quảng Ninh	17	-27	20	18	22	-22	8	42	30
Quảng Trị	Gio Linh	12	-20	25	7	16	-14	16	27	20
	Cồn Cỏ	10	-22	28	8	12	-16	21	30	16
Thừa Thiên Huế	Hương Trà	5	-14	29	-4	8	-7	25	11	9
	Phú Lộc	-2	-8	32	-14	2	1	33	-3	0
TP. Đà Nẵng	Sơn Trà	-3	-3	36	-22	-2	7	41	-15	-6
	Hoàng Sa	-21	7	37	-34	-28	10	51	-32	-38
Quảng Nam	Tam Kỳ	-8	6	39	-32	-10	16	49	-27	-16
	Cù Lao Chàm	-8	3	38	-28	-8	12	47	-23	-14
Quảng Ngãi	TP. Quảng Ngãi	-12	10	40	-37	-16	20	55	-33	-24
	Lý Sơn	-14	9	40	-36	-18	17	54	-32	-25
Bình Định	Phú Mỹ	-12	14	39	-40	-20	20	55	-37	-37
	Quy Nhơn	-14	12	37	-44	-24	19	53	-42	-37
Phú Yên	TP. Tuy Hòa	-18	7	33	-44	-28	16	49	-43	-42
Khánh Hòa	TP. Nha Trang	-16	13	43	-35	-25	20	55	-35	-43
	Trường Sa	-21	12	45	-30	-32	17	56	-28	-46
Ninh Thuận	TP. PR-Tháp Chàm	-17	9	45	-38	-29	16	56	-34	-49
Bình Thuận	TP. Phan Thiết	-15	29	62	-14	-42	51	61	4	-79
	Phú Quý	-20	15	52	-30	-34	23	59	-25	-55
Bà Rịa Vũng Tàu	Vũng Tàu	-54	66	54	50	-97	103	49	84	-141
	Côn Đảo	-54	40	61	48	-98	65	62	79	-132
TPHCM	Cần Giờ	-47	70	58	60	-91	109	52	97	-136
Tiền Giang	Gò Công Tây	-42	73	64	66	-87	114	56	105	-133
Bến Tre	Ba Tri	-38	79	78	81	-85	121	72	120	-129
Trà Vinh	Duyên Hải	-54	67	67	70	-102	103	64	106	-144
Sóc Trăng	Tân Phú	-52	54	65	76	-97	83	66	108	-132
Bạc Liêu	TP. Bạc Liêu	-48	36	65	84	-83	51	76	108	-102
Cà Mau	Năm Căn	-38	13	63	81	-61	15	81	101	-68
	Trần Văn Thời	-2	8	30	46	-5	6	37	77	-8
Kiên Giang	Rạch Giá	7	12	10	21	11	20	-1	65	7
	Phú Quốc	27	18	11	38	31	14	14	61	42

Vùng Biển	Độ cao sóng biển dự báo trong 48 giờ		
	Độ cao sóng lớn nhất (m)	Hướng thịnh hành	Ghi chú
Bắc vịnh Bắc Bộ	0.3 - 1.3	Đông Bắc, Đông	
Nam vịnh Bắc Bộ	0.7 - 1.3	Đông Bắc, Đông	
Quảng Trị đến Quảng Ngãi	0.9 - 1.1	Đông	
Bình Định đến Ninh Thuận	1.0 - 1.9	Đông Bắc	
Bình Thuận đến Cà Mau	0.3 - 2.7	Đông Bắc, Đông	Cảnh báo
Cà Mau đến Kiên Giang	0.3 - 1.5	Đông, Đông Nam	
Quần đảo Hoàng Sa	1.2 - 1.5	Đông Bắc	
Quần đảo Trường Sa	1.3 - 2.0	Đông Bắc	Cảnh báo
Bắc Biển Đông	1.1 - 3.2	Đông Bắc, Đông	Cảnh báo
Giữa Biển Đông	0.8 - 2.1	Đông Bắc	Cảnh báo
Nam Biển Đông	0.9 - 2.1	Đông Bắc	Cảnh báo

Tin phát lúc: 13 giờ 00

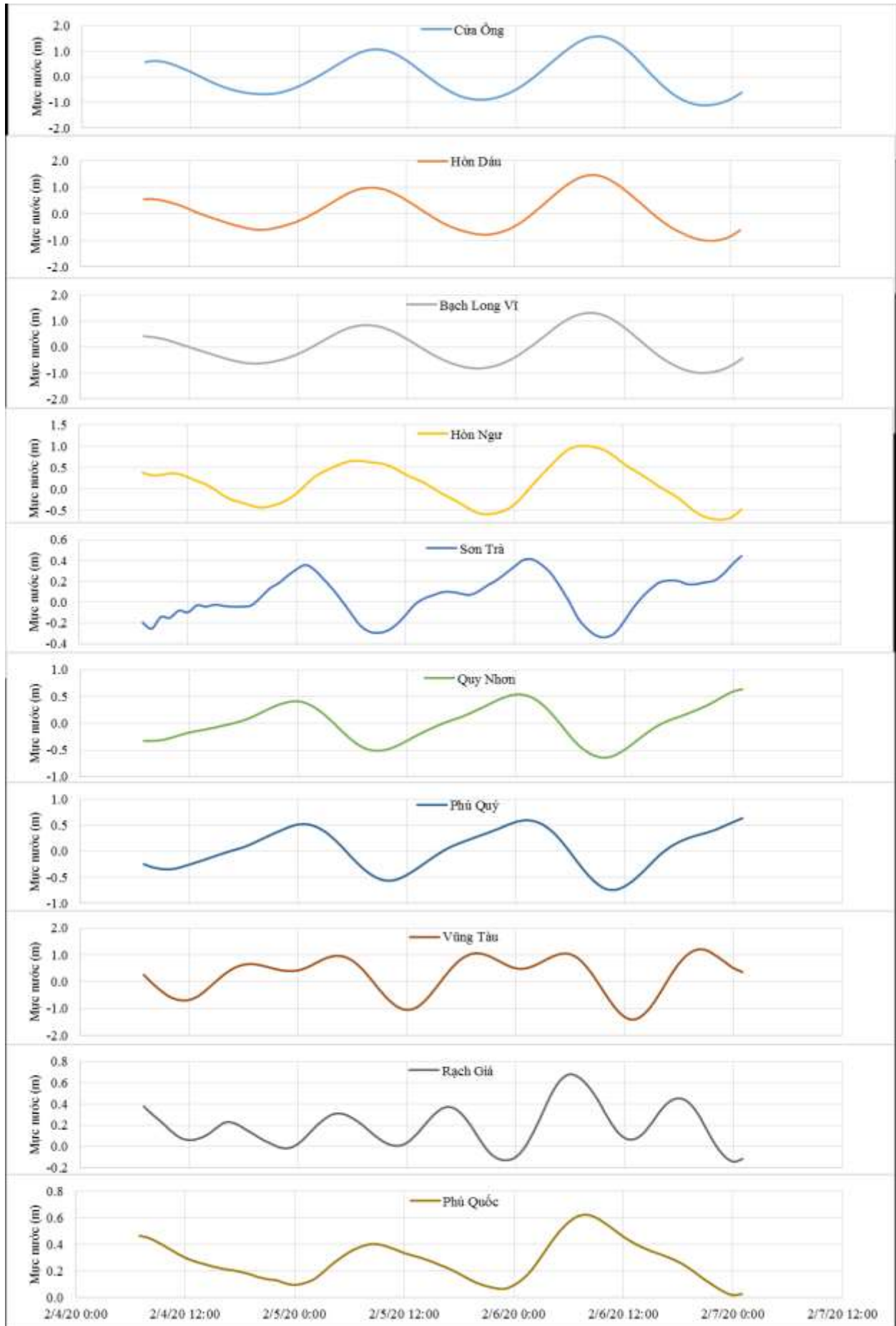
Thời điểm phát tin dự báo tiếp theo: 13 giờ 00 ngày 05/02/2020

Người xây dựng bản tin: Nguyễn Thị Lan

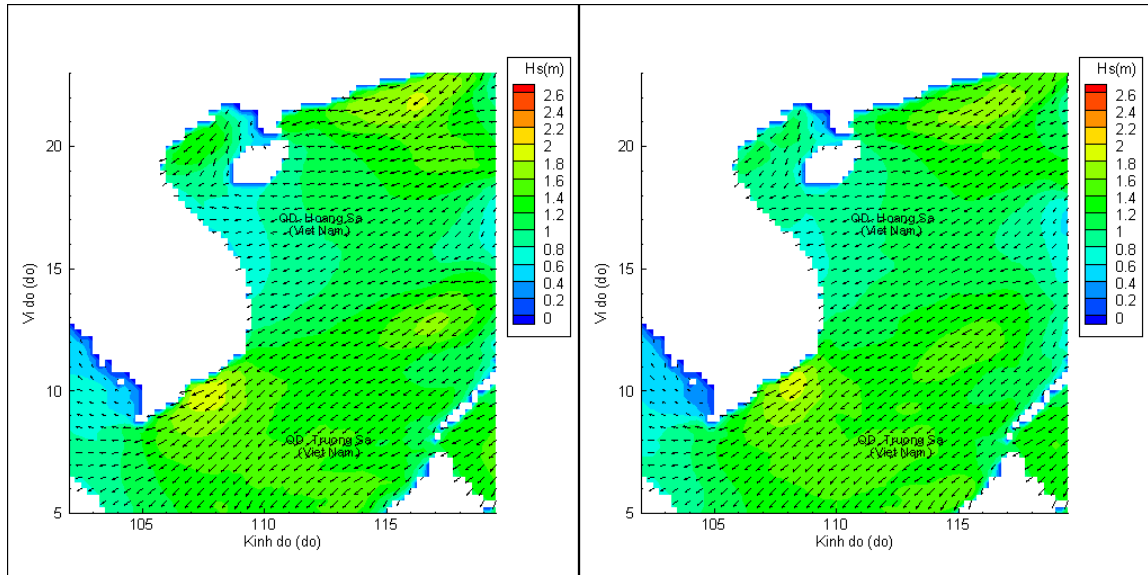
Người soát bản tin: Lê Quốc Huy

Biến trình mực nước tổng cộng tại 10 trạm Hải văn

(Cửa Ông, Hòn Dấu, Bạch Long Vĩ, Hòn Ngur, Sơn Trà, Quy Nhơn, Phú Quý, Vũng Tàu, Rạch Giá, Phú Quốc)

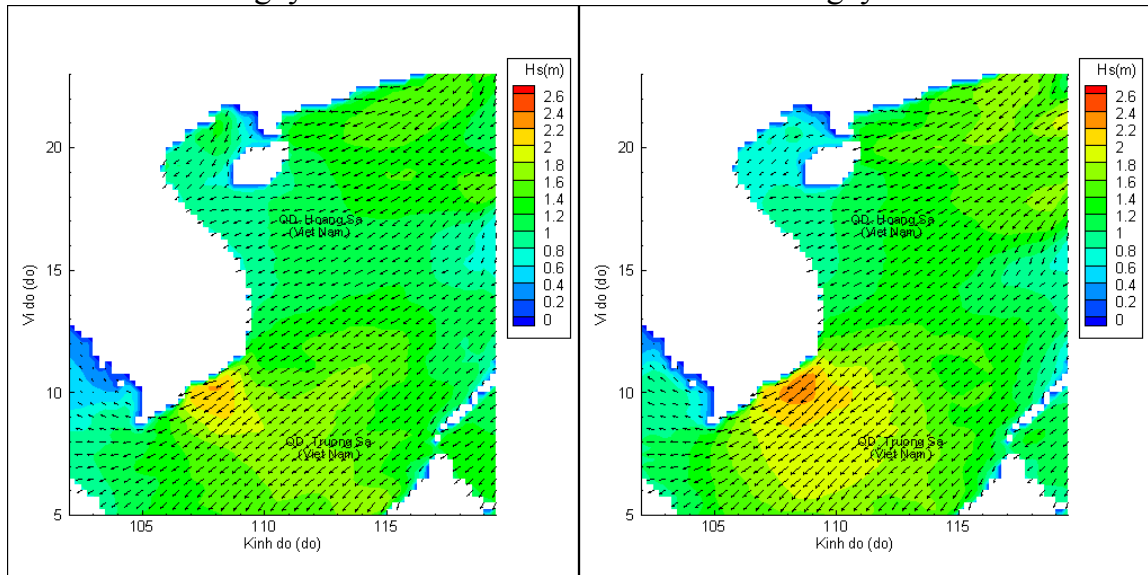


Phân bố độ cao sóng ven bờ và ngoài khơi biển Việt Nam



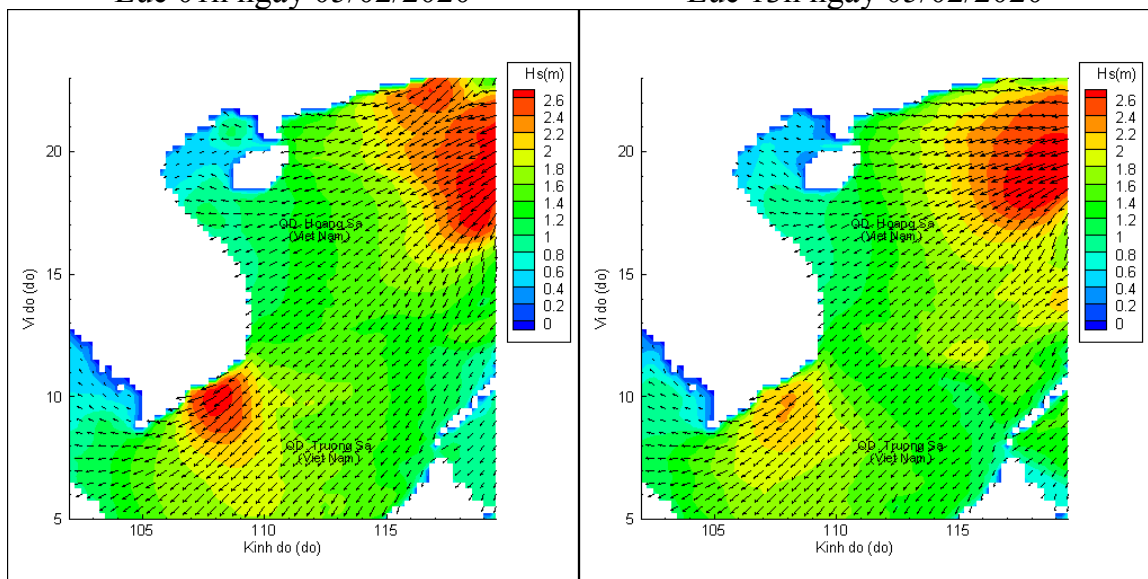
Lúc 13h ngày 04/02/2020

Lúc 19h ngày 04/02/2020



Lúc 01h ngày 05/02/2020

Lúc 13h ngày 05/02/2020



Lúc 01h ngày 06/02/2020

Lúc 13h ngày 06/02/2020