

BẢN TIN DỰ BÁO MỨC NƯỚC VÀ SÓNG BIỂN

(Lúc 13 giờ – 06Z ngày 03/02/2020)

Tỉnh/ TP	Huyện	Mức nước tổng cộng dự báo trong 48 giờ (cm)								
		03/02		04/02				05/02		
		13h	19h	1h	7h	13h	19h	1h	7h	13h
Quảng Ninh	Đầm Hà	12	-27	-29	62	-9	-76	-25	110	44
	Cửa Ông	15	-22	-17	58	3	-73	-26	103	46
TP. Hải Phòng	Hòn Dấu	16	-18	-5	51	4	-62	-16	101	40
	Bạch Long Vĩ	8	-26	-4	44	-12	-67	-8	92	20
Thái Bình	Thái Thụy	16	-18	-1	50	3	-60	-14	100	37
Nam Định	Hải Hậu	16	-20	13	44	5	-55	-8	92	30
Ninh Bình	Kim Sơn	15	-19	14	42	4	-55	-9	91	28
Thanh Hóa	Quảng Xương	14	-18	20	41	7	-52	-7	87	30
Nghệ An	Diễn Châu	16	-17	26	38	13	-47	0	77	33
	Hòn Ngư	17	-19	26	37	14	-47	2	74	32
Hà Tĩnh	Thạch Hà	22	-24	27	28	19	-44	6	61	36
Quảng Bình	Quảng Trạch	23	-22	29	10	21	-37	12	37	32
	Quảng Ninh	20	-19	30	3	16	-29	17	25	26
Quảng Trị	Gio Linh	15	-16	31	-3	13	-22	24	13	20
	Cồn Cỏ	14	-16	34	-2	11	-22	27	14	17
Thừa Thiên Huế	Hương Trà	6	-13	30	-9	7	-14	28	1	12
	Phú Lộc	-1	-10	30	-14	3	-6	33	-10	6
TP. Đà Nẵng	Sơn Trà	-3	-5	31	-18	0	0	37	-18	2
	Hoàng Sa	-18	4	24	-26	-20	9	38	-33	-28
Quảng Nam	Tam Kỳ	-7	3	29	-24	-5	9	41	-27	-6
	Cù Lao Chàm	-6	0	30	-22	-4	5	39	-24	-5
Quảng Ngãi	TP. Quảng Ngãi	-9	6	28	-29	-9	13	42	-32	-12
	Lý Sơn	-12	6	27	-27	-12	11	41	-32	-15
Bình Định	Phú Mỹ	-9	9	25	-30	-10	17	42	-35	-23
	Quy Nhơn	-11	7	22	-33	-14	13	36	-42	-23
Phú Yên	TP. Tuy Hòa	-14	4	21	-34	-16	12	36	-41	-26
Khánh Hòa	TP. Nha Trang	-11	8	31	-26	-14	14	45	-35	-25
	Trường Sa	-16	8	32	-24	-21	12	44	-30	-32
Ninh Thuận	TP. PR-Tháp Chàm	-12	4	34	-30	-17	11	47	-35	-27
Bình Thuận	TP. Phan Thiết	6	12	60	-23	-14	28	60	-14	-43
	Phú Quý	-12	9	41	-26	-20	15	51	-30	-34
Bà Rịa Vũng Tàu	Vũng Tàu	-9	31	62	20	-50	67	54	55	-97
	Côn Đảo	-13	8	64	20	-59	40	60	50	-100
TPHCM	Cần Giờ	-2	34	66	25	-43	73	58	65	-95
Tiền Giang	Gò Công Tây	4	36	71	27	-39	76	63	71	-94
Bến Tre	Ba Tri	7	39	83	37	-36	83	78	86	-93
Trà Vinh	Duyên Hải	-7	27	74	32	-55	69	67	73	-106
Sóc Trăng	Tân Phú	-5	19	68	40	-55	56	62	78	-98
Bạc Liêu	TP. Bạc Liêu	-5	13	60	54	-52	39	63	86	-83
Cà Mau	Năm Căn	-4	4	54	57	-44	14	64	82	-60
	Trần Văn Thời	24	6	32	27	-7	-6	31	53	-4
Kiên Giang	Rạch Giá	29	13	21	6	7	-4	4	41	9
	Phú Quốc	38	25	12	27	16	0	7	43	33

Vùng Biển	Độ cao sóng biển dự báo trong 48 giờ		
	Độ cao sóng lớn nhất (m)	Hướng thịnh hành	Ghi chú
Bắc vịnh Bắc Bộ	0.3 - 1.6	Đông Bắc, Bắc	
Nam vịnh Bắc Bộ	0.7 - 1.2	Đông Bắc, Đông	
Quảng Trị đến Quảng Ngãi	0.9 - 1.2	Đông	
Bình Định đến Ninh Thuận	1.1 - 2.2	Đông Bắc	Cảnh báo
Bình Thuận đến Cà Mau	0.3 - 2.5	Đông Bắc	Cảnh báo
Cà Mau đến Kiên Giang	0.3 - 1.3	Đông, Đông Nam	
Quần đảo Hoàng Sa	1.2 - 1.3	Đông, Đông Bắc	
Quần đảo Trường Sa	1.6 - 2.1	Đông Bắc	Cảnh báo
Bắc Biển Đông	1.1 - 2.1	Đông, Đông Bắc	Cảnh báo
Giữa Biển Đông	0.7 - 2.0	Đông Bắc	Cảnh báo
Nam Biển Đông	1.1 - 2.2	Đông Bắc	Cảnh báo

Tin phát lúc: 13 giờ 00

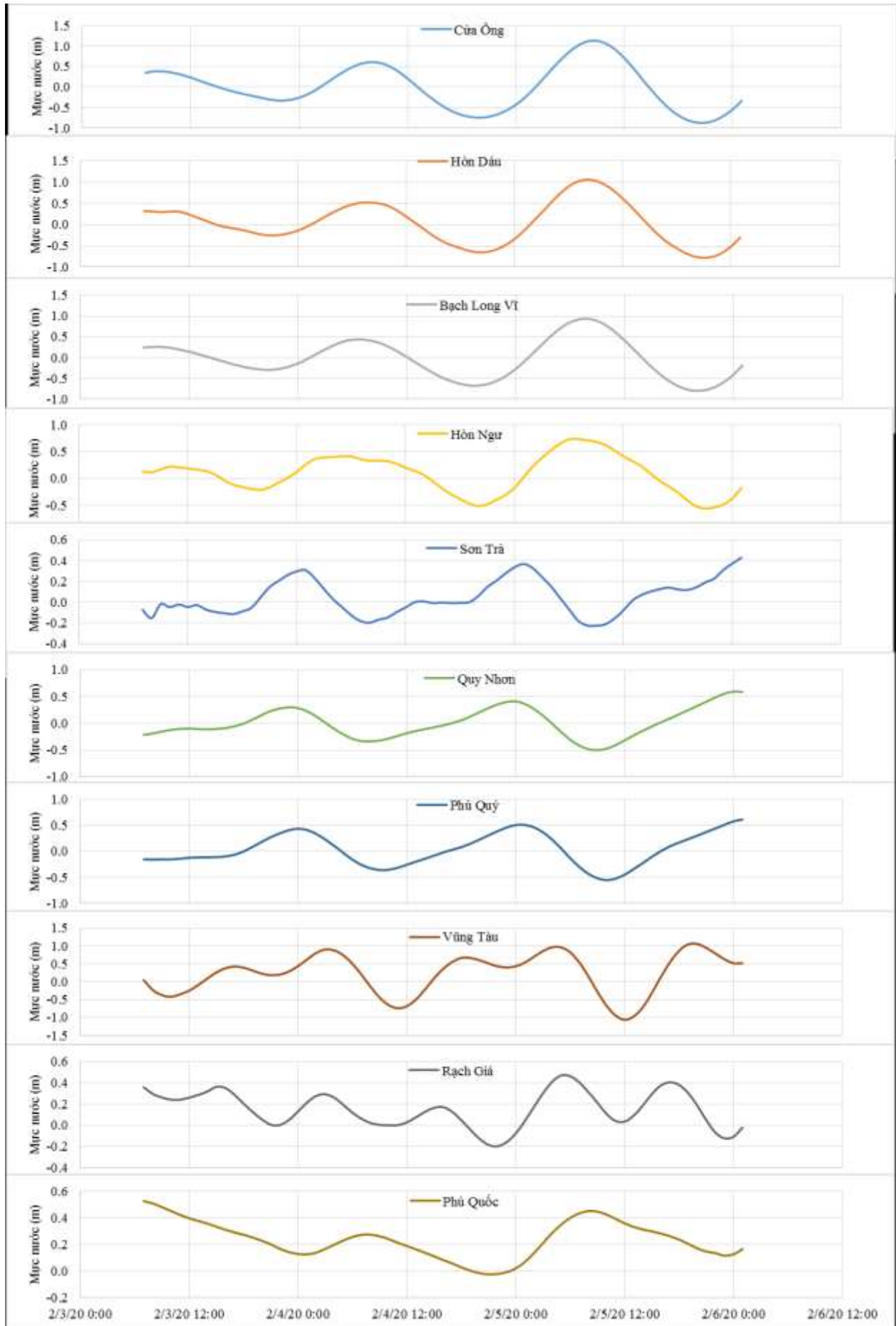
Thời điểm phát tin dự báo tiếp theo: 13 giờ 00 ngày 04/02/2020

Người xây dựng bản tin: Nguyễn Hồng Hạnh

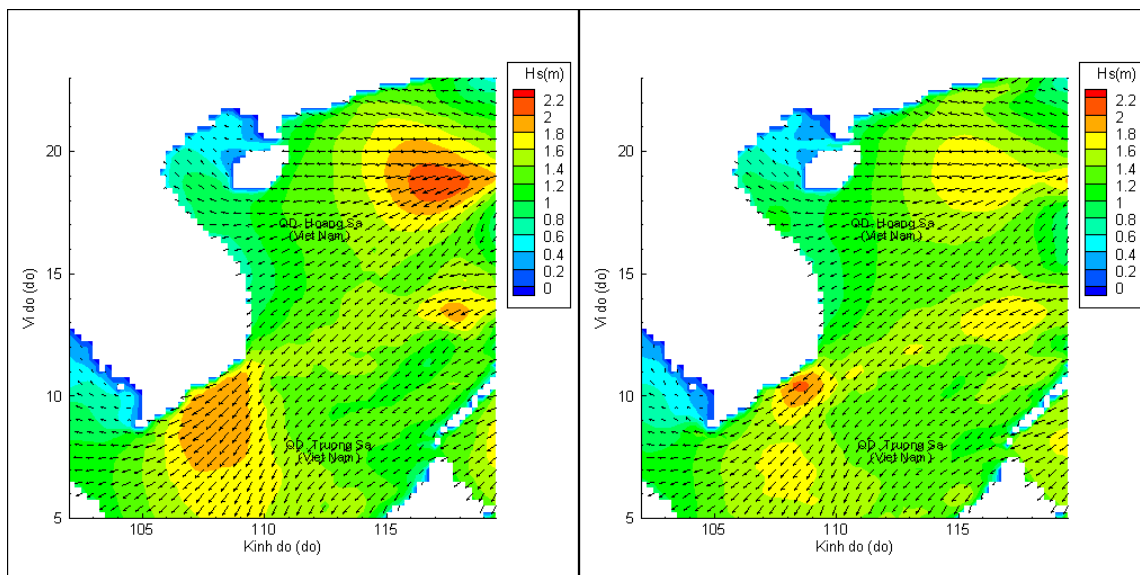
Người soát bản tin: Lê Quốc Huy

Biến trình mực nước tổng cộng tại 10 trạm Hải văn

(Cửa Ông, Hòn Dấu, Bạch Long Vĩ, Hòn Ngư, Sơn Trà, Quy Nhơn, Phú Quý, Vũng Tàu, Rạch Giá, Phú Quốc)

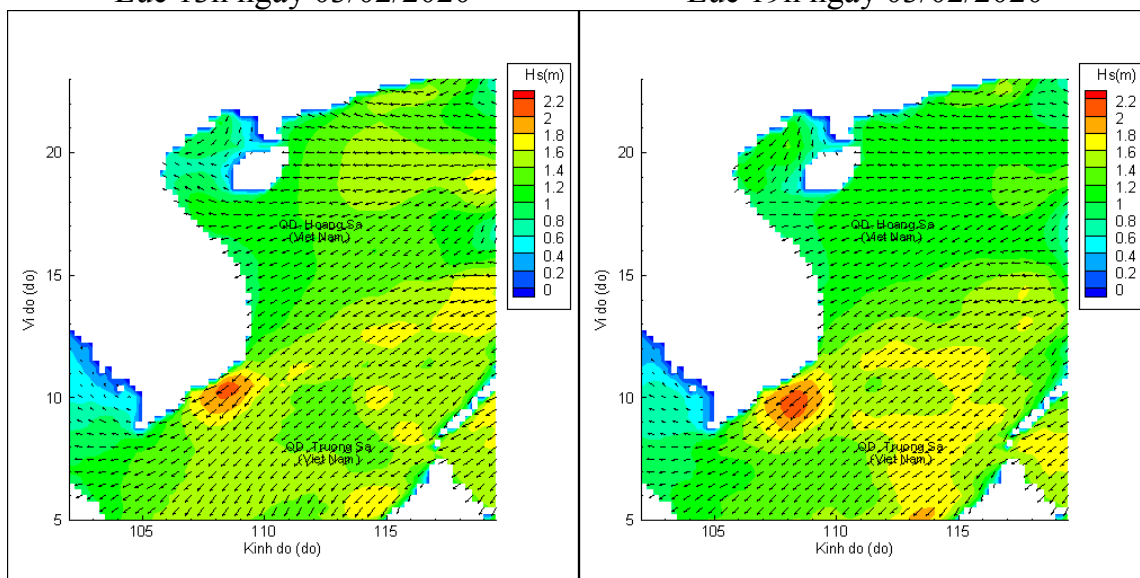


Phân bố độ cao sóng ven bờ và ngoài khơi biển Việt Nam



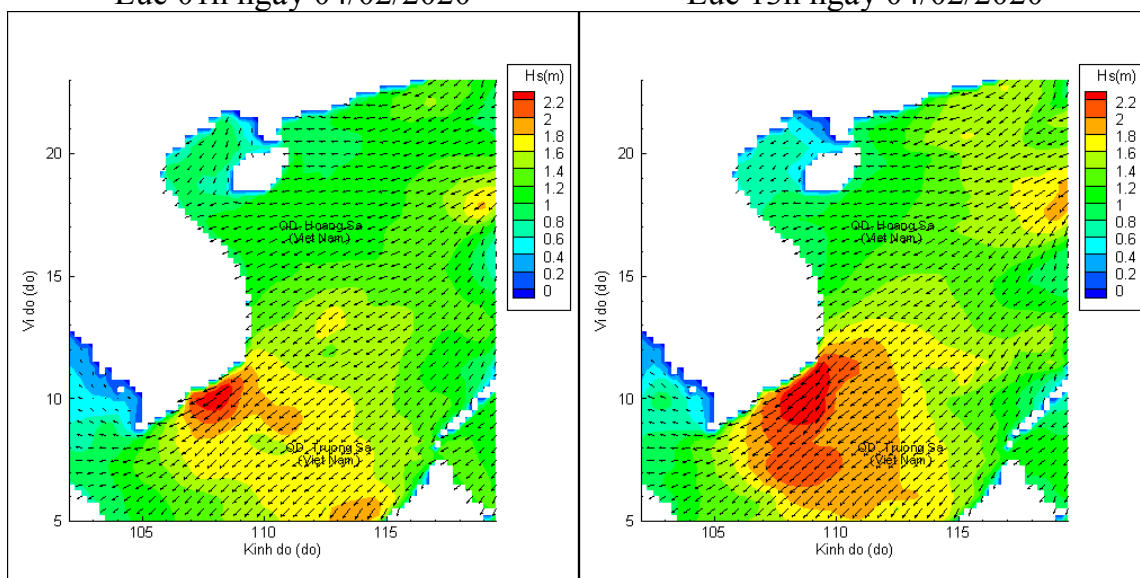
Lúc 13h ngày 03/02/2020

Lúc 19h ngày 03/02/2020



Lúc 01h ngày 04/02/2020

Lúc 13h ngày 04/02/2020



Lúc 01h ngày 05/02/2020

Lúc 13h ngày 05/02/2020