

**BẢN TIN DỰ BÁO MỨC NƯỚC VÀ SÓNG BIỂN**

(Lúc 13 giờ – 06Z ngày 01/02/2020)

Tỉnh/ TP	Huyện	Mức nước tổng cộng dự báo trong 48 giờ (cm)								
		01/02		02/02				03/02		
		13h	19h	1h	7h	13h	19h	1h	7h	13h
Quảng Ninh	Đầm Hà	43	-32	18	24	17	-24	39	13	-6
	Cửa Ông	34	-17	12	30	8	-12	32	17	-12
TP. Hải Phòng	Hòn Dấu	26	-9	7	37	3	-7	25	24	-13
	Bạch Long Vĩ	12	-19	0	27	-5	-9	19	15	-16
Thái Bình	Thái Thụy	21	-5	7	36	0	-3	24	23	-14
Nam Định	Hải Hậu	13	5	-1	37	-5	7	19	25	-16
Ninh Bình	Kim Sơn	11	6	-2	37	-6	8	21	26	-16
Thanh Hóa	Quảng Xương	8	9	-4	37	-7	10	19	27	-17
Nghệ An	Diễn Châu	4	12	-7	37	-10	16	13	29	-19
	Hòn Ngư	4	14	-9	37	-11	17	10	29	-19
Hà Tĩnh	Thạch Hà	3	17	-13	38	-12	21	3	31	-19
Quảng Bình	Quảng Trạch	0	19	-14	32	-12	21	-5	30	-18
	Quảng Ninh	-1	20	-12	26	-11	22	-7	26	-14
Quảng Trị	Gio Linh	-1	20	-8	19	-11	22	-7	20	-11
	Cồn Cỏ	-3	18	-8	19	-11	23	-7	20	-11
Thừa Thiên Huế	Hương Trà	-3	18	-4	10	-9	22	-6	13	-7
	Phú Lộc	-4	16	-2	3	-6	21	-7	7	-4
TP. Đà Nẵng	Sơn Trà	-4	14	1	-2	-4	20	-7	4	0
	Hoàng Sa	-4	3	2	-19	-2	9	-12	-16	3
Quảng Nam	Tam Kỳ	-1	13	4	-8	0	19	-8	-1	5
	Cù Lao Chàm	-1	13	3	-7	-1	18	-8	-1	3
Quảng Ngãi	TP. Quảng Ngãi	0	11	4	-9	1	17	-10	-3	8
	Lý Sơn	-1	8	4	-12	2	15	-10	-6	8
Bình Định	Phú Mỹ	-2	7	3	-9	2	13	-12	-3	6
	Quy Nhơn	-3	5	0	-10	0	7	-18	-7	6
Phú Yên	TP. Tuy Hòa	-2	8	4	-6	4	15	-12	-4	10
Khánh Hòa	TP. Nha Trang	-5	13	3	-11	-1	17	-12	-7	9
	Trường Sa	-4	12	4	-14	0	18	-11	-14	6
Ninh Thuận	TP. PR-Tháp Chàm	-7	15	0	-11	-5	20	-16	-10	5
Bình Thuận	TP. Phan Thiết	-20	64	0	20	-11	58	-14	3	5
	Phú Quý	-6	24	2	-7	-3	27	-14	-10	6
Bà Rịa Vũng Tàu	Vũng Tàu	-42	101	7	46	-9	78	13	-5	19
	Côn Đảo	-46	90	3	40	-21	69	6	-6	6
TPHCM	Cần Giờ	-40	114	11	58	-5	87	17	0	19
Tiền Giang	Gò Công Tây	-39	124	13	68	-3	95	18	5	19
Bến Tre	Ba Tri	-27	135	21	82	7	101	24	16	27
Trà Vinh	Duyên Hải	-42	119	10	63	-9	87	17	4	20
Sóc Trăng	Tân Phú	-40	110	16	61	-11	78	23	4	16
Bạc Liêu	TP. Bạc Liêu	-29	91	35	54	-7	64	39	1	11
Cà Mau	Năm Căn	-12	67	52	41	-3	50	48	-2	3
	Trần Văn Thời	10	58	45	37	-7	43	31	12	-8
Kiên Giang	Rạch Giá	13	36	33	54	-14	21	18	32	-12
	Phú Quốc	51	40	57	47	20	18	34	31	9

Vùng Biển	Độ cao sóng biển dự báo trong 48 giờ		
	Độ cao sóng lớn nhất (m)	Hướng thịnh hành	Ghi chú
Bắc vịnh Bắc Bộ	0.3 - 1.1	Đông, Đông Nam	
Nam vịnh Bắc Bộ	0.5 - 1.2	Đông, Đông Nam	
Quảng Trị đến Quảng Ngãi	1.1 - 1.5	Đông, Đông Bắc	
Bình Định đến Ninh Thuận	1.3 - 2.0	Đông Bắc	Cảnh báo
Bình Thuận đến Cà Mau	0.3 - 2.9	Đông Bắc, Đông	Cảnh báo
Cà Mau đến Kiên Giang	0.3 - 2.2	Đông, Đông Nam	Cảnh báo
Quần đảo Hoàng Sa	1.5 - 1.7	Đông Bắc, Đông	
Quần đảo Trường Sa	1.9 - 2.5	Đông Bắc	Cảnh báo
Bắc Biển Đông	1.3 - 2.3	Đông Bắc, Đông	Cảnh báo
Giữa Biển Đông	0.9 - 2.2	Đông Bắc	Cảnh báo
Nam Biển Đông	1.3 - 2.7	Đông Bắc	Cảnh báo

**Tin phát lúc: 13 giờ 00**

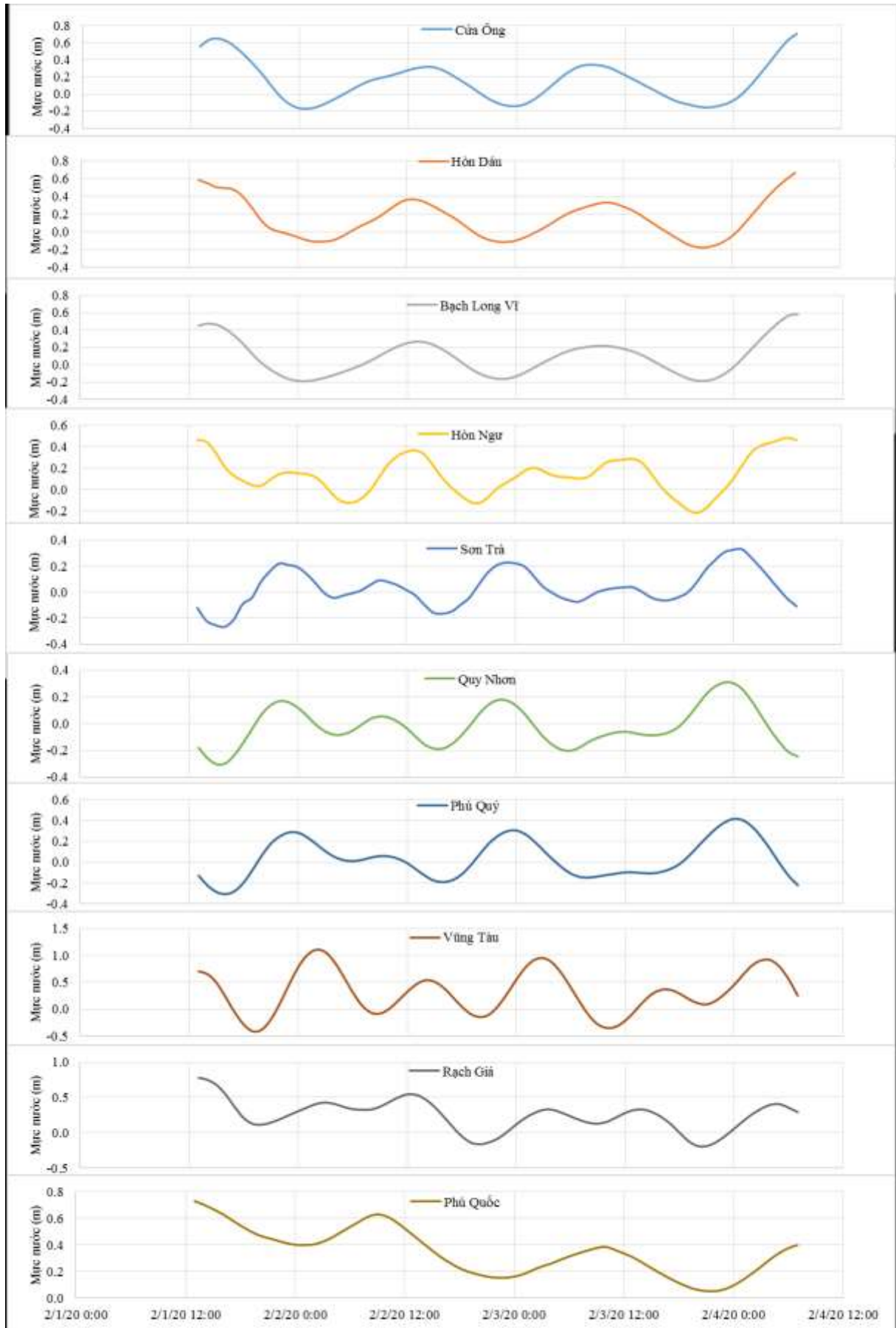
Thời điểm phát tin dự báo tiếp theo: 13 giờ 00 ngày 02/02/2020

Người xây dựng bản tin: Lê Đức Quyền

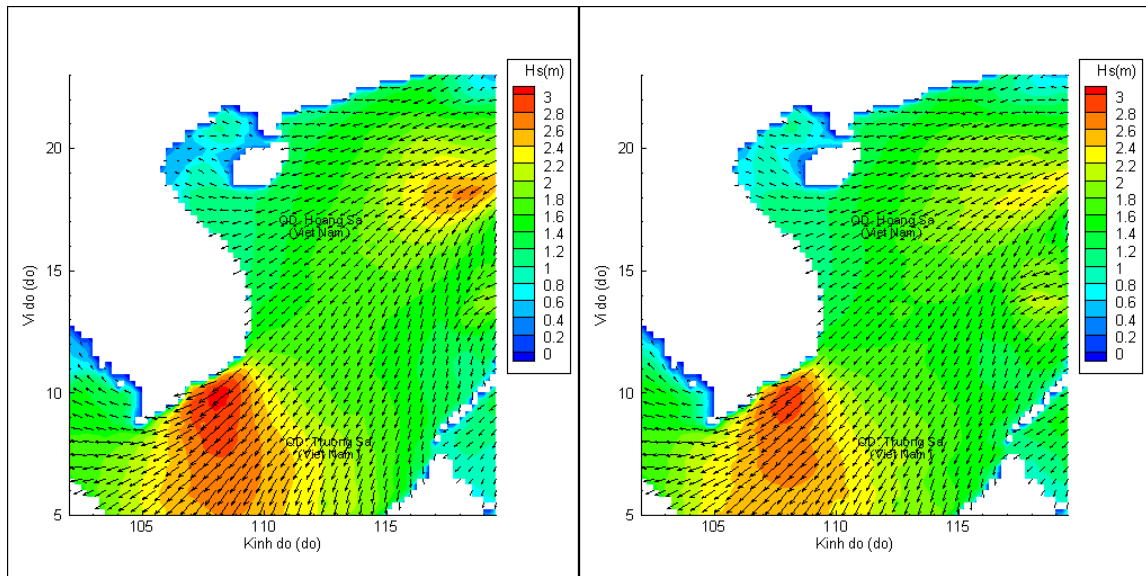
Người soát bản tin: Lê Quốc Huy

## Biến trình mực nước tổng cộng tại 10 trạm Hải văn

(Cửa Ông, Hòn Dấu, Bạch Long Vĩ, Hòn Ngur, Sơn Trà, Quy Nhơn, Phú Quý, Vũng Tàu, Rạch Giá, Phú Quốc)

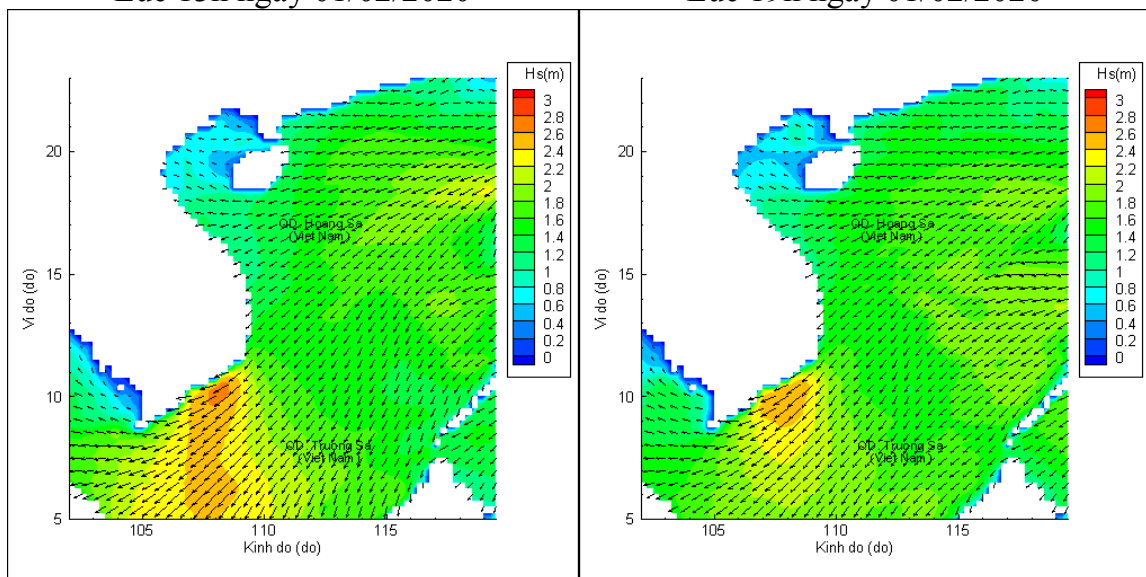


# Phân bố độ cao sóng ven bờ và ngoài khơi biển Việt Nam



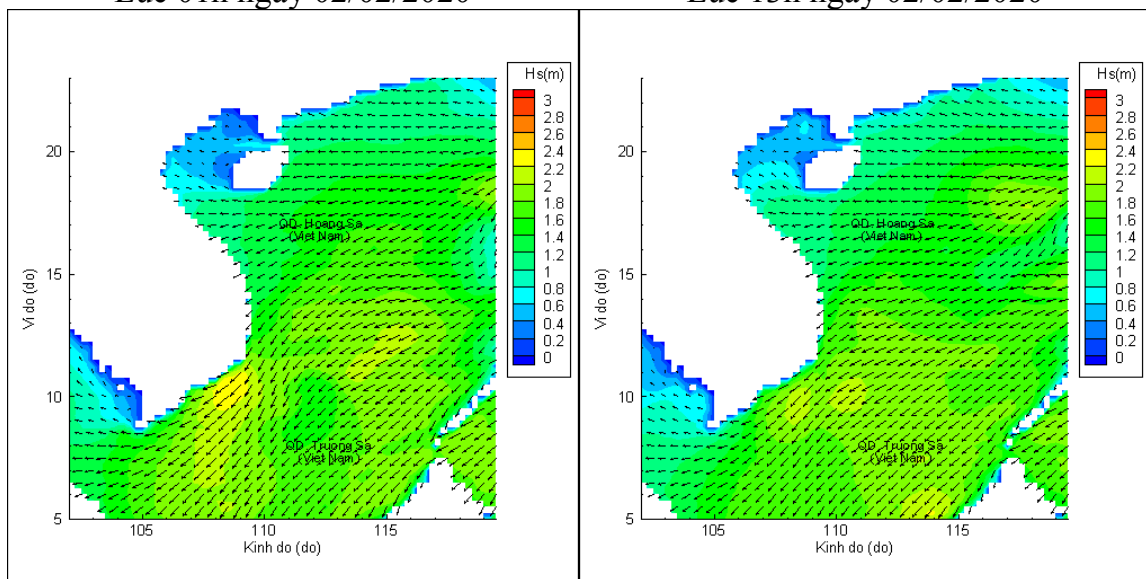
Lúc 13h ngày 01/02/2020

Lúc 19h ngày 01/02/2020



Lúc 01h ngày 02/02/2020

Lúc 13h ngày 02/02/2020



Lúc 01h ngày 03/02/2020

Lúc 13h ngày 03/02/2020