

BẢN TIN DỰ BÁO MỨC NƯỚC VÀ SÓNG BIỂN

(Lúc 13 giờ – 06Z ngày 29/01/2020)

Tỉnh/ TP	Huyện	Mức nước tổng cộng dự báo trong 48 giờ (cm)								
		29/01		30/01				31/01		
		13h	19h	1h	7h	13h	19h	1h	7h	13h
Quảng Ninh	Đầm Hà	115	29	-123	-34	94	46	-83	-17	79
	Cửa Ông	122	27	-106	-52	101	41	-67	-27	85
TP. Hải Phòng	Hòn Dấu	116	19	-84	-49	103	34	-46	-28	87
	Bạch Long Vĩ	106	3	-92	-39	88	17	-59	-25	76
Thái Bình	Thái Thụy	113	13	-75	-48	103	29	-38	-28	87
Nam Định	Hải Hậu	107	11	-59	-50	98	23	-25	-30	83
Ninh Bình	Kim Sơn	105	9	-54	-52	98	22	-21	-30	82
Thanh Hóa	Quảng Xương	104	10	-45	-51	97	23	-14	-30	80
Nghệ An	Diễn Châu	100	15	-31	-46	89	25	-4	-29	73
	Hòn Ngư	98	15	-28	-44	85	23	-3	-28	71
Hà Tĩnh	Thạch Hà	91	19	-24	-40	77	25	0	-27	66
Quảng Bình	Quảng Trạch	54	23	-22	-23	49	27	0	-15	46
	Quảng Ninh	34	23	-13	-9	34	24	4	-5	35
Quảng Trị	Gio Linh	15	21	-5	5	19	21	7	5	23
	Cồn Cỏ	13	15	-11	5	17	15	2	4	21
Thừa Thiên Huế	Hương Trà	-4	17	4	20	2	17	10	16	9
	Phú Lộc	-20	14	11	29	-12	14	14	23	-3
TP. Đà Nẵng	Sơn Trà	-31	10	17	35	-22	11	17	28	-12
	Hoàng Sa	-53	-11	4	37	-43	-10	1	28	-33
Quảng Nam	Tam Kỳ	-41	10	21	45	-31	9	19	35	-20
	Cù Lao Chàm	-41	7	17	39	-31	7	16	31	-20
Quảng Ngãi	TP. Quảng Ngãi	-48	6	17	48	-35	4	15	38	-24
	Lý Sơn	-50	1	14	43	-38	1	11	34	-26
Bình Định	Phú Mỹ	-50	1	15	48	-35	2	12	38	-29
	Quy Nhơn	-55	-6	8	40	-43	-7	5	34	-29
Phú Yên	TP. Tuy Hòa	-50	-2	14	46	-35	-4	5	25	-32
Khánh Hòa	TP. Nha Trang	-53	-5	13	46	-38	-4	12	34	-26
	Trường Sa	-49	-14	13	43	-36	-11	9	32	-28
Ninh Thuận	TP. PR-Tháp Chàm	-58	-8	13	47	-40	-8	12	34	-26
Bình Thuận	TP. Phan Thiết	-31	-32	53	40	-1	-31	58	28	15
	Phú Quý	-54	-14	20	47	-35	-12	19	34	-22
Bà Rịa Vũng Tàu	Vũng Tàu	41	-111	122	6	65	-86	128	7	76
	Côn Đảo	49	-130	110	5	62	-105	115	2	71
TPHCM	Cần Giờ	57	-116	133	0	77	-86	145	6	90
Tiền Giang	Gò Công Tây	65	-120	143	-4	86	-86	157	5	101
Bến Tre	Ba Tri	72	-125	156	6	98	-83	178	18	114
Trà Vinh	Duyên Hải	74	-143	148	-4	92	-108	159	2	101
Sóc Trăng	Tân Phú	86	-151	141	-4	97	-113	151	6	102
Bạc Liêu	TP. Bạc Liêu	93	-146	111	13	96	-102	123	26	97
Cà Mau	Năm Căn	77	-115	66	35	74	-75	83	48	77
	Trần Văn Thời	55	-48	23	11	45	-29	40	24	67
Kiên Giang	Rạch Giá	46	-18	16	-18	33	-12	35	-16	55
	Phú Quốc	33	13	-4	10	25	23	26	31	55

Vùng Biển	Độ cao sóng biển dự báo trong 48 giờ		
	Độ cao sóng lớn nhất (m)	Hướng thịnh hành	Ghi chú
Bắc vịnh Bắc Bộ	0.3 - 1.3	Đông Bắc, Đông	
Nam vịnh Bắc Bộ	1.1 - 1.6	Đông Bắc	
Quảng Trị đến Quảng Ngãi	1.6 - 2.2	Đông Bắc	Cảnh báo
Bình Định đến Ninh Thuận	2.1 - 3.0	Đông Bắc	Cảnh báo
Bình Thuận đến Cà Mau	0.3 - 3.5	Đông Bắc	Cảnh báo
Cà Mau đến Kiên Giang	0.3 - 2.1	Đông, Đông Nam	Cảnh báo
Quần đảo Hoàng Sa	2.0 - 2.2	Đông Bắc	Cảnh báo
Quần đảo Trường Sa	2.1 - 2.8	Bắc, Đông Bắc	Cảnh báo
Bắc Biển Đông	1.7 - 3.1	Đông Bắc	Cảnh báo
Giữa Biển Đông	1.2 - 2.7	Bắc, Đông Bắc	Cảnh báo
Nam Biển Đông	1.3 - 3.0	Bắc, Đông Bắc	Cảnh báo

Tin phát lúc: 13 giờ 00

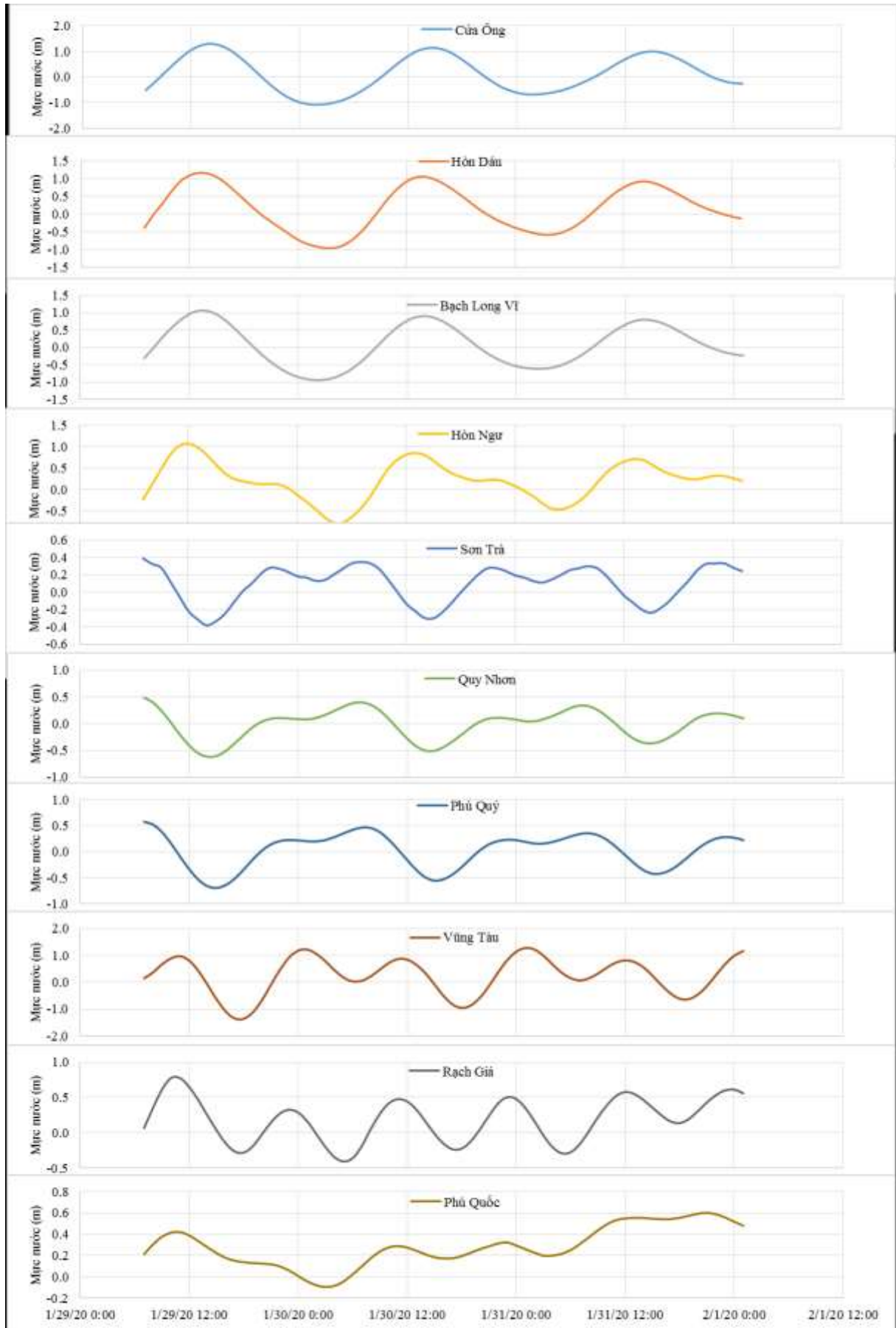
Thời điểm phát tin dự báo tiếp theo: 13 giờ 00 ngày 30/01/2020

Người xây dựng bản tin: Nguyễn Thị Lan

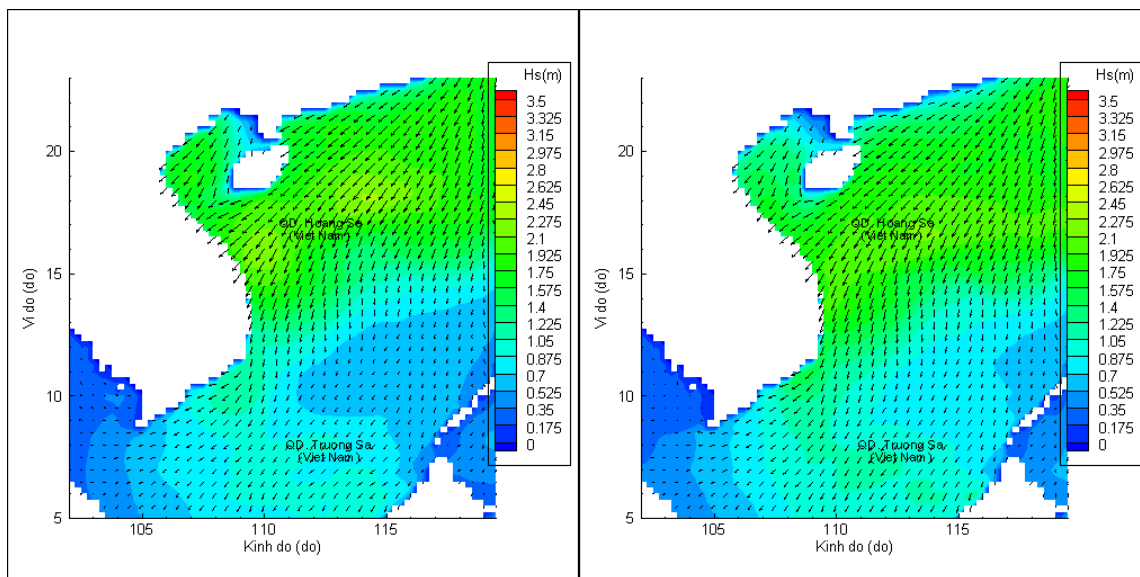
Người soát bản tin: Lê Quốc Huy

Biến trình mực nước tổng cộng tại 10 trạm Hải văn

(Cửa Ông, Hòn Dấu, Bạch Long Vĩ, Hòn Ngur, Sơn Trà, Quy Nhơn, Phú Quý, Vũng Tàu, Rạch Giá, Phú Quốc)

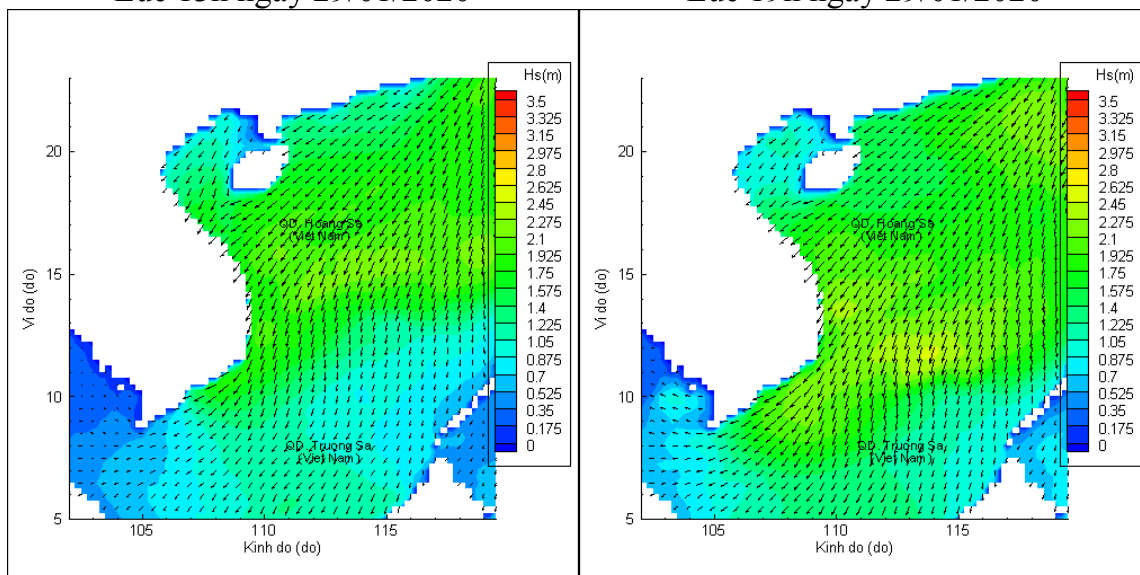


Phân bố độ cao sóng ven bờ và ngoài khơi biển Việt Nam



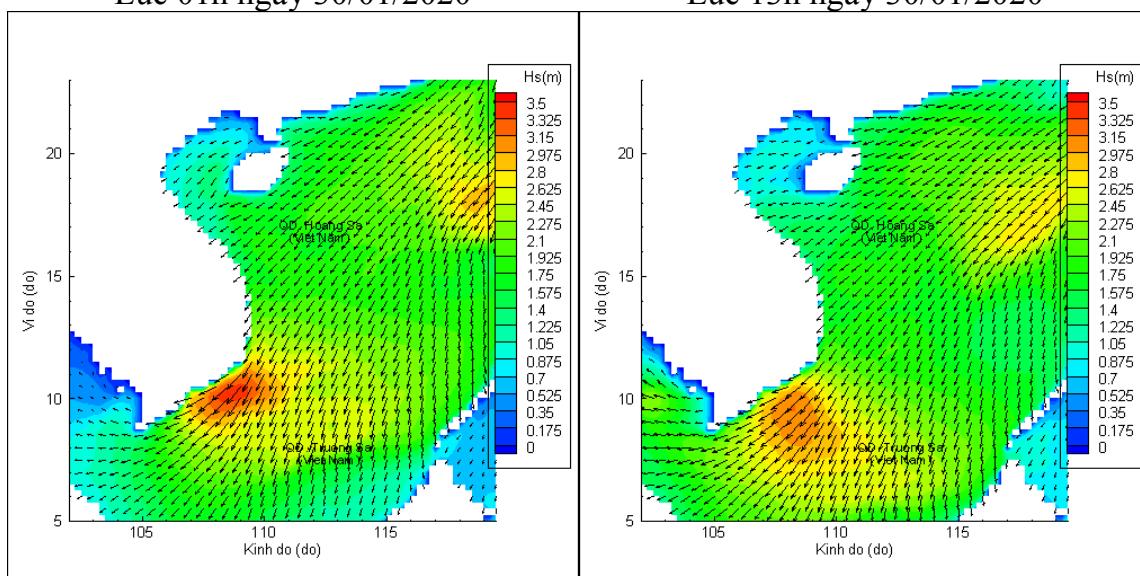
Lúc 13h ngày 29/01/2020

Lúc 19h ngày 29/01/2020



Lúc 01h ngày 30/01/2020

Lúc 13h ngày 30/01/2020



Lúc 01h ngày 31/01/2020

Lúc 13h ngày 31/01/2020