

BẢN TIN DỰ BÁO MỨC NƯỚC VÀ SÓNG BIỂN

(Lúc 13 giờ – 06Z ngày 17/01/2020)

Tỉnh/ TP	Huyện	Mức nước tổng cộng dự báo trong 48 giờ (cm)								
		17/01		18/01				19/01		
		13h	19h	1h	7h	13h	19h	1h	7h	13h
Quảng Ninh	Đầm Hà	19	82	-61	-21	-1	59	-23	29	-15
	Cửa Ông	40	62	-41	-41	18	46	-6	14	5
TP. Hải Phòng	Hòn Dấu	53	51	-17	-50	33	32	14	12	23
	Bạch Long Vĩ	46	44	-34	-44	20	31	0	8	1
Thái Bình	Thái Thụy	55	42	-9	-50	36	26	20	13	26
Nam Định	Hải Hậu	62	26	6	-59	43	17	34	4	34
Ninh Bình	Kim Sơn	62	20	9	-60	44	14	36	2	37
Thanh Hóa	Quảng Xương	65	18	16	-61	46	12	41	5	42
Nghệ An	Diễn Châu	66	15	27	-59	47	8	48	4	44
	Hòn Ngư	66	15	28	-58	46	6	50	1	42
Hà Tĩnh	Thạch Hà	64	15	32	-57	48	4	51	-7	45
Quảng Bình	Quảng Trạch	46	10	30	-49	39	-4	50	-17	42
	Quảng Ninh	35	5	30	-40	34	-7	48	-17	41
Quảng Trị	Gio Linh	26	-2	28	-30	30	-8	45	-15	37
	Cồn Cỏ	27	-3	25	-31	29	-11	43	-17	34
Thừa Thiên Huế	Hương Trà	13	-7	23	-17	22	-10	40	-11	29
	Phú Lộc	2	-11	21	-8	14	-11	35	-10	22
TP. Đà Nẵng	Sơn Trà	-6	-14	19	-1	8	-11	32	-9	16
	Hoàng Sa	-19	-15	-3	10	-10	-8	12	-12	-7
Quảng Nam	Tam Kỳ	-14	-14	14	7	2	-8	28	-7	12
	Cù Lao Chàm	-12	-15	15	4	3	-10	28	-8	12
Quảng Ngãi	TP. Quảng Ngãi	-14	-15	8	9	1	-7	25	-9	11
	Lý Sơn	-16	-15	6	9	-2	-8	22	-9	7
Bình Định	Phú Mỹ	-13	-12	2	8	0	-6	19	-14	0
	Quy Nhơn	-19	-15	-3	4	-3	-8	15	-20	0
Phú Yên	TP. Tuy Hòa	-19	-20	-3	3	-5	-12	12	-22	-2
Khánh Hòa	TP. Nha Trang	-11	-16	7	10	0	-10	21	-18	-1
	Trường Sa	-6	-25	9	9	2	-15	20	-14	2
Ninh Thuận	TP. PR-Tháp Chàm	-10	-25	12	5	2	-18	27	-19	3
Bình Thuận	TP. Phan Thiết	50	-62	68	-12	50	-36	68	-21	27
	Phú Quý	0	-31	23	5	8	-20	32	-16	4
Bà Rịa Vũng Tàu	Vũng Tàu	103	-90	99	-3	61	-19	70	28	-5
	Côn Đảo	89	-94	81	-2	47	-29	61	25	-10
TPHCM	Cần Giờ	117	-89	110	-4	72	-15	79	36	1
Tiền Giang	Gò Công Tây	126	-91	120	-6	81	-15	89	38	10
Bến Tre	Ba Tri	131	-86	134	7	87	-9	103	50	16
Trà Vinh	Duyên Hải	119	-98	114	1	69	-17	82	41	-5
Sóc Trăng	Tân Phú	112	-92	95	13	59	-12	65	54	-15
Bạc Liêu	TP. Bạc Liêu	89	-64	54	45	37	8	36	80	-24
Cà Mau	Năm Căn	62	-40	25	58	23	10	27	82	-19
	Trần Văn Thời	55	-34	33	8	44	-5	38	34	28
Kiên Giang	Rạch Giá	51	-22	34	-21	44	-3	33	11	34
	Phú Quốc	23	14	16	16	28	26	28	45	40

Vùng Biển	Độ cao sóng biển dự báo trong 48 giờ		
	Độ cao sóng lớn nhất (m)	Hướng thịnh hành	Ghi chú
Bắc vịnh Bắc Bộ	0.3 - 1.9	Đông Bắc	
Nam vịnh Bắc Bộ	0.9 - 1.8	Đông Bắc	
Quảng Trị đến Quảng Ngãi	1.0 - 1.4	Đông Bắc, Đông	
Bình Định đến Ninh Thuận	1.2 - 2.1	Đông Bắc	Cảnh báo
Bình Thuận đến Cà Mau	0.3 - 2.8	Đông Bắc	Cảnh báo
Cà Mau đến Kiên Giang	0.3 - 1.5	Đông, Đông Nam	
Quần đảo Hoàng Sa	1.4 - 1.6	Đông Bắc	
Quần đảo Trường Sa	1.4 - 2.2	Đông Bắc	Cảnh báo
Bắc Biển Đông	1.3 - 2.1	Đông Bắc	Cảnh báo
Giữa Biển Đông	0.8 - 2.0	Đông Bắc, Bắc	Cảnh báo
Nam Biển Đông	1.0 - 2.3	Đông Bắc, Bắc	Cảnh báo

Tin phát lúc: 13 giờ 00

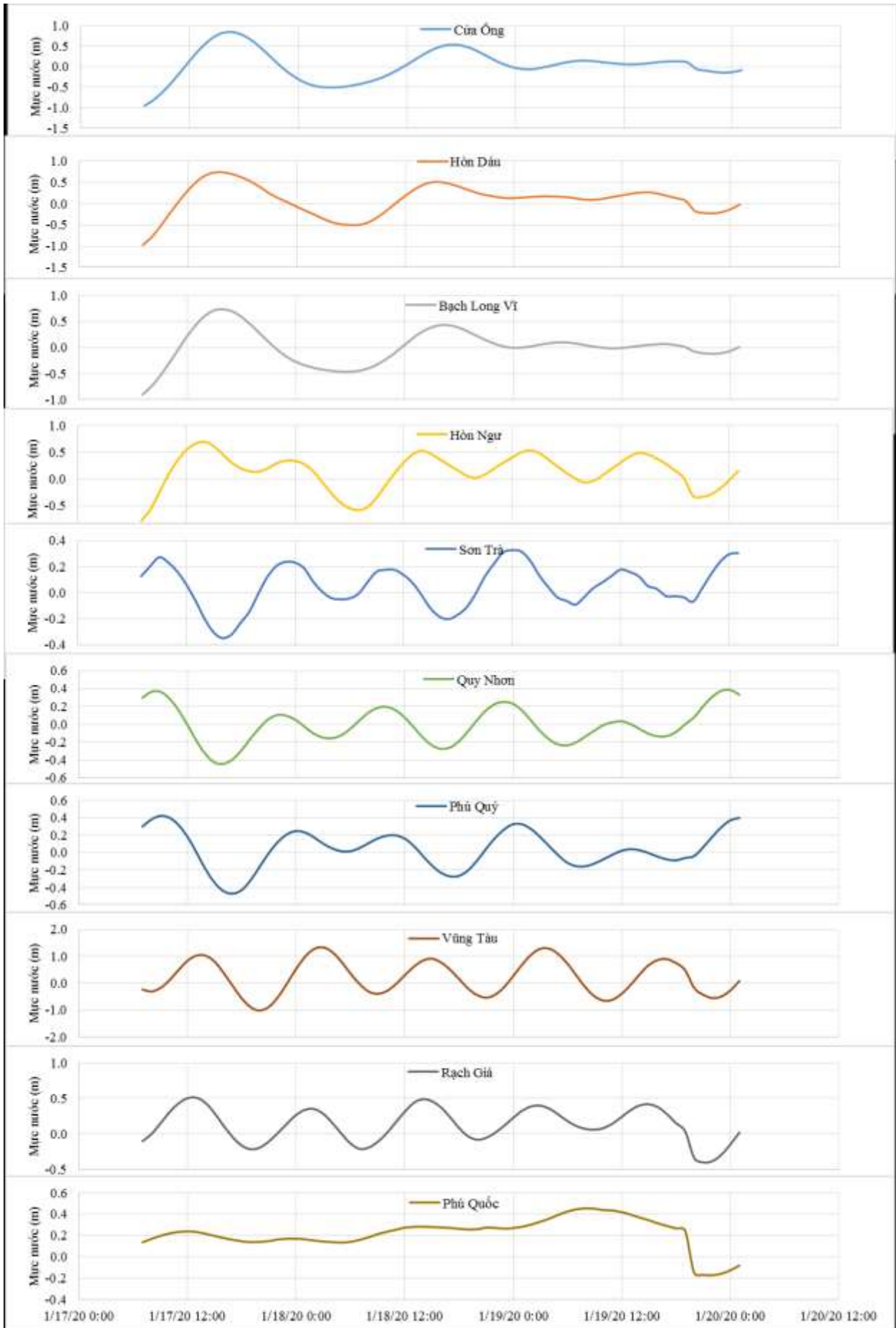
Thời điểm phát tin dự báo tiếp theo: 13 giờ 00 ngày 18/01/2020

Người xây dựng bản tin: Nguyễn Thị Lan

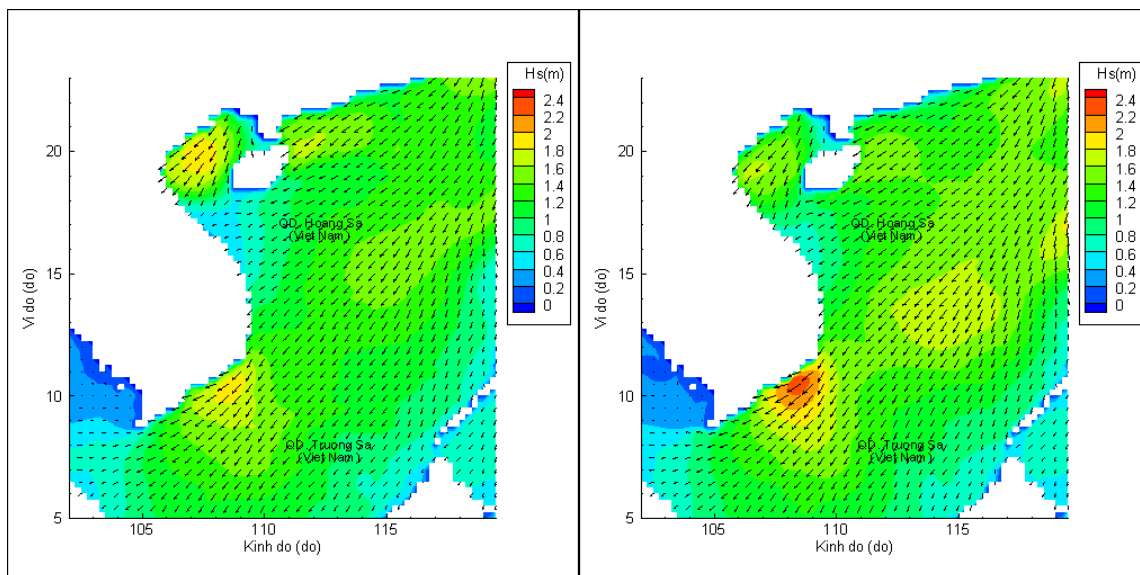
Người soát bản tin: Lê Quốc Huy

Biến trình mực nước tổng cộng tại 10 trạm Hải vãn

(Cửa Ông, Hòn Dấu, Bạch Long Vĩ, Hòn Ngự, Sơn Trà, Quy Nhơn, Phú Quý, Vũng Tàu, Rạch Giá, Phú Quốc)

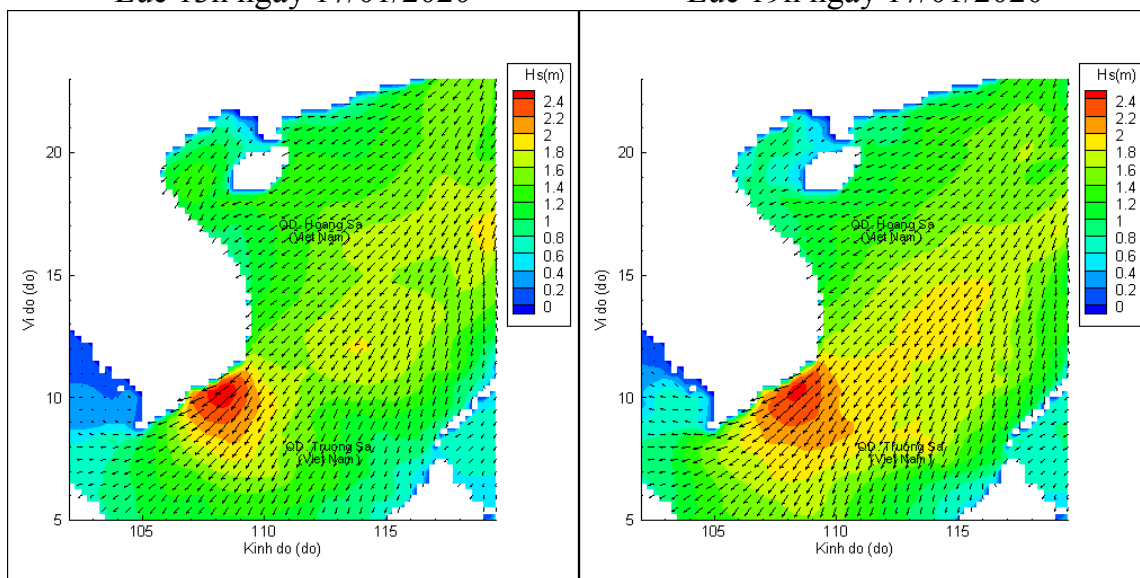


Phân bố độ cao sóng ven bờ và ngoài khơi biển Việt Nam



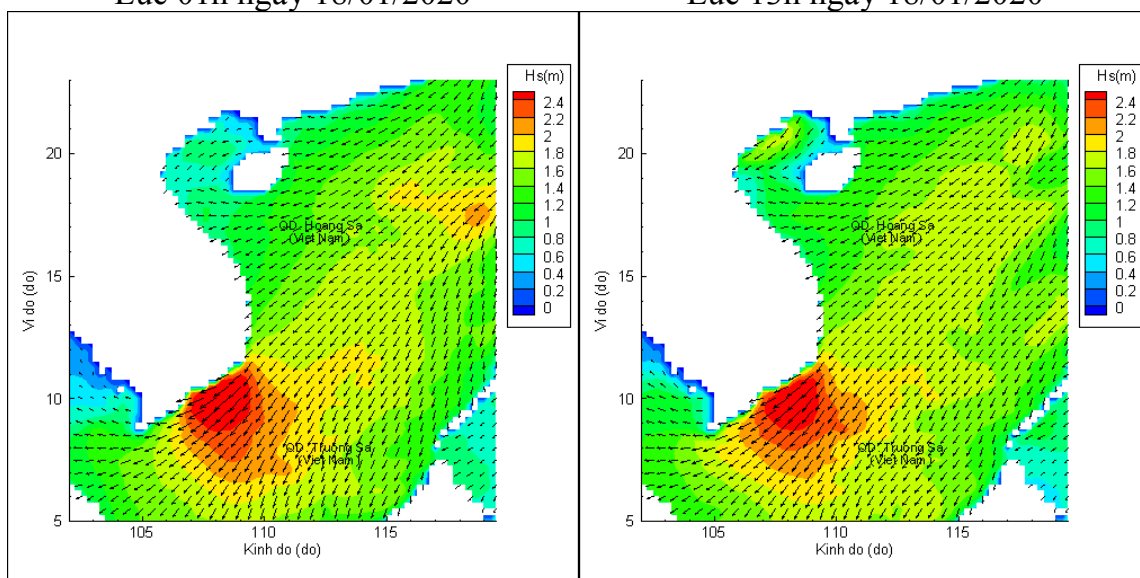
Lúc 13h ngày 17/01/2020

Lúc 19h ngày 17/01/2020



Lúc 01h ngày 18/01/2020

Lúc 13h ngày 18/01/2020



Lúc 01h ngày 19/01/2020

Lúc 13h ngày 19/01/2020