

**BẢN TIN DỰ BÁO MỨC NƯỚC VÀ SÓNG BIỂN**

(Lúc 13 giờ – 06Z ngày 15/01/2020)

Tỉnh/ TP	Huyện	Mức nước tổng cộng dự báo trong 48 giờ (cm)								
		15/01		16/01				17/01		
		13h	19h	1h	7h	13h	19h	1h	7h	13h
Quảng Ninh	Đầm Hà	177	88	-117	-56	111	97	-91	-48	56
	Cửa Ông	173	81	-102	-68	119	84	-77	-66	73
TP. Hải Phòng	Hòn Dấu	163	71	-83	-79	119	66	-49	-73	85
	Bạch Long Vĩ	163	54	-89	-62	116	55	-63	-60	73
Thái Bình	Thái Thụy	157	63	-72	-79	118	56	-39	-73	88
Nam Định	Hải Hậu	146	58	-54	-82	114	44	-22	-77	90
Ninh Bình	Kim Sơn	140	58	-47	-82	113	40	-16	-77	91
Thanh Hóa	Quảng Xương	131	54	-39	-85	108	36	-8	-77	91
Nghệ An	Diễn Châu	114	50	-29	-82	98	30	2	-75	83
	Hòn Ngư	114	47	-29	-80	95	29	3	-74	81
Hà Tĩnh	Thạch Hà	104	44	-27	-74	85	28	5	-71	75
Quảng Bình	Quảng Trạch	61	42	-23	-45	56	26	7	-50	58
	Quảng Ninh	37	34	-16	-27	40	19	10	-34	48
Quảng Trị	Gio Linh	16	24	-10	-8	25	11	12	-17	39
	Cồn Cỏ	19	22	-13	-5	28	10	9	-16	41
Thừa Thiên Huế	Hương Trà	-9	12	-4	10	7	4	12	0	26
	Phú Lộc	-29	3	3	24	-9	-2	14	14	14
TP. Đà Nẵng	Sơn Trà	-41	-3	9	35	-19	-6	16	26	5
	Hoàng Sa	-52	-21	-2	56	-35	-18	-5	36	-20
Quảng Nam	Tam Kỳ	-53	-9	12	48	-31	-10	15	36	-4
	Cù Lao Chàm	-49	-7	11	45	-27	-9	15	33	-2
Quảng Ngãi	TP. Quảng Ngãi	-57	-14	6	56	-34	-14	7	39	-7
	Lý Sơn	-56	-14	6	56	-34	-13	6	39	-10
Bình Định	Phú Mỹ	-54	-16	1	60	-32	-13	0	38	-10
	Quy Nhơn	-55	-19	-3	56	-35	-16	-4	35	-10
Phú Yên	TP. Tuy Hòa	-57	-24	-3	57	-35	-20	-8	30	-18
Khánh Hòa	TP. Nha Trang	-52	-21	6	63	-30	-20	2	36	-15
	Trường Sa	-49	-30	11	61	-26	-30	7	37	-6
Ninh Thuận	TP. PR-Tháp Chàm	-56	-25	6	60	-33	-27	6	35	-11
Bình Thuận	TP. Phan Thiết	-9	-63	64	35	23	-75	65	3	46
	Phú Quý	-47	-32	21	58	-22	-37	18	31	-2
Bà Rịa Vũng Tàu	Vũng Tàu	98	-170	149	-16	112	-150	129	-23	103
	Côn Đảo	102	-174	127	-4	105	-152	105	-14	90
TPHCM	Cần Giờ	119	-177	162	-23	129	-157	143	-28	121
Tiền Giang	Gò Công Tây	131	-182	173	-27	140	-162	154	-33	132
Bến Tre	Ba Tri	142	-184	185	-21	147	-163	166	-24	140
Trà Vinh	Duyên Hải	139	-200	175	-25	140	-172	148	-27	124
Sóc Trăng	Tân Phú	152	-203	162	-21	143	-169	131	-19	117
Bạc Liêu	TP. Bạc Liêu	156	-185	120	6	130	-140	85	14	94
Cà Mau	Năm Căn	128	-135	65	35	99	-98	39	38	66
	Trần Văn Thời	97	-38	33	4	66	-51	28	-2	61
Kiên Giang	Rạch Giá	83	-2	31	-31	58	-30	29	-32	58
	Phú Quốc	68	44	14	3	26	11	2	3	27

Vùng Biển	Độ cao sóng biển dự báo trong 48 giờ		
	Độ cao sóng lớn nhất (m)	Hướng thịnh hành	Ghi chú
Bắc vịnh Bắc Bộ	0.3 - 1.2	Đông Nam, Đông	
Nam vịnh Bắc Bộ	0.8 - 1.3	Đông Nam, Đông	
Quảng Trị đến Quảng Ngãi	1.0 - 1.4	Đông, Đông Bắc	
Bình Định đến Ninh Thuận	1.2 - 1.7	Đông Bắc	
Bình Thuận đến Cà Mau	0.3 - 2.2	Đông Bắc	Cảnh báo
Cà Mau đến Kiên Giang	0.3 - 1.5	Đông, Đông Nam	
Quần đảo Hoàng Sa	1.4 - 1.5	Đông Bắc	
Quần đảo Trường Sa	1.6 - 1.9	Đông Bắc, Bắc	
Bắc Biển Đông	1.2 - 2.4	Đông Bắc, Đông	Cảnh báo
Giữa Biển Đông	0.9 - 1.9	Đông Bắc	
Nam Biển Đông	1.1 - 2.1	Đông Bắc	Cảnh báo

**Tin phát lúc: 13 giờ 00**

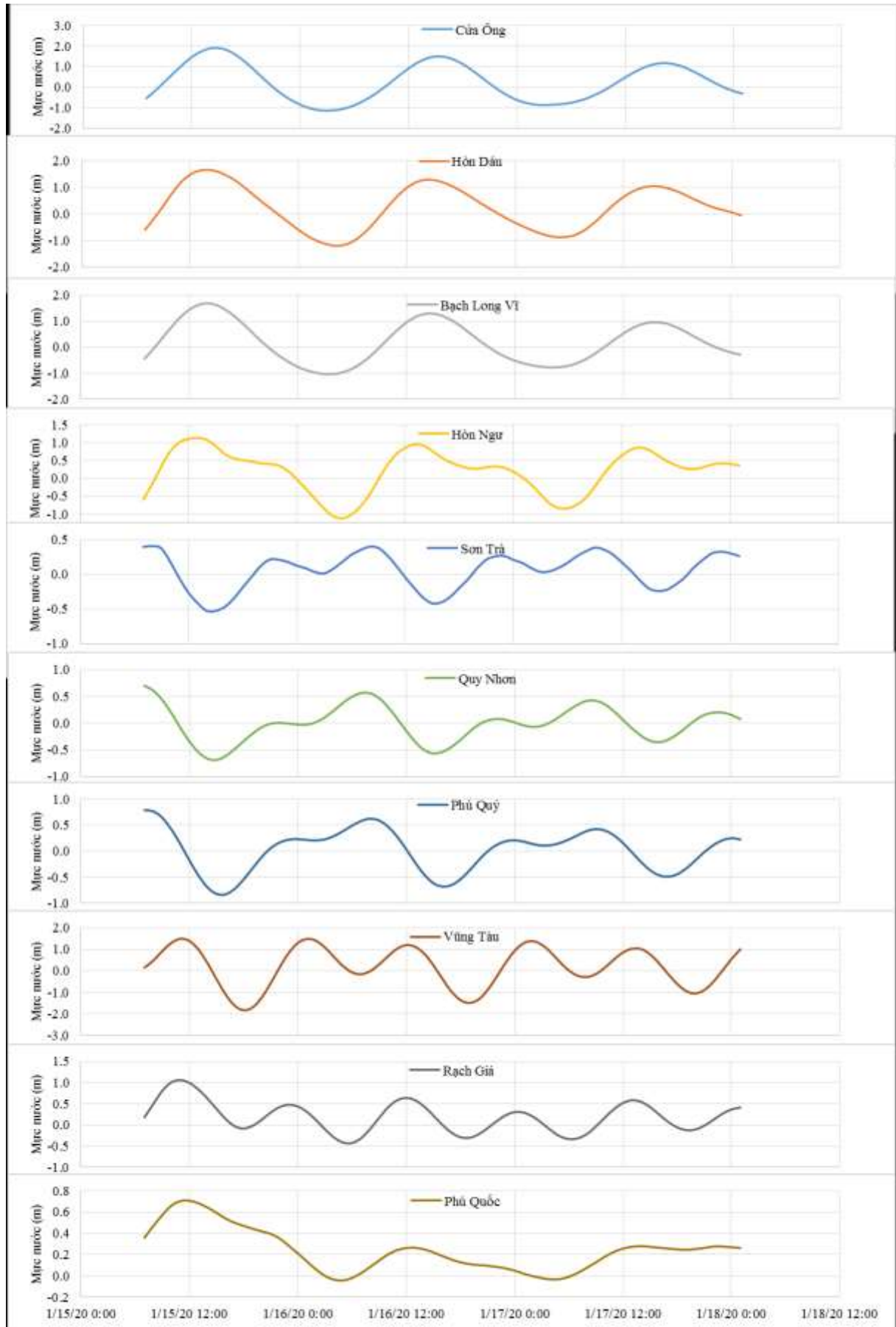
Thời điểm phát tin dự báo tiếp theo: 13 giờ 00 ngày 16/01/2020

Người xây dựng bản tin: Nguyễn Thị Lan

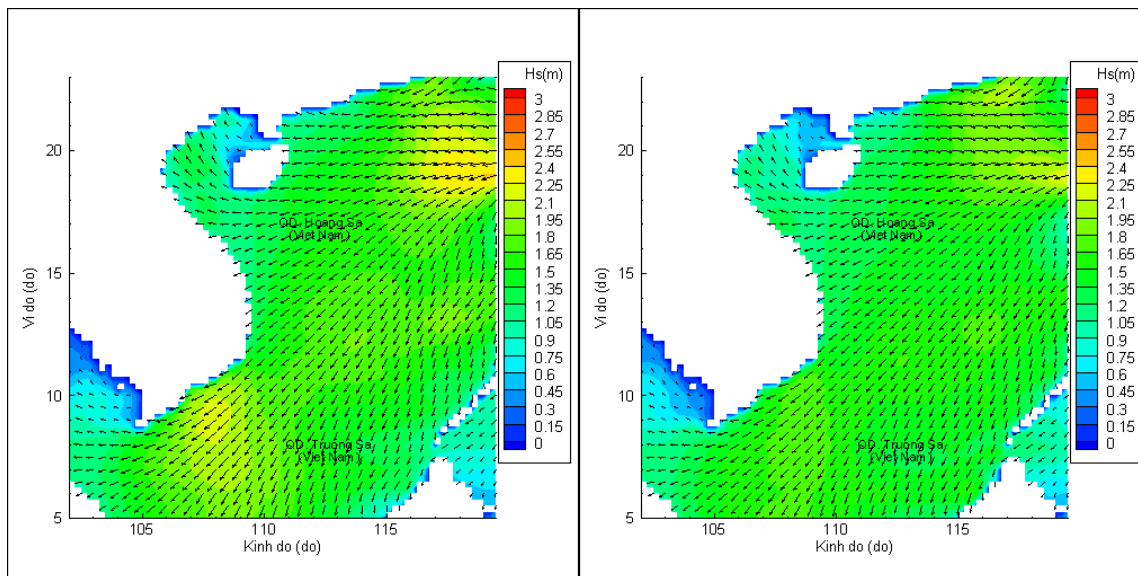
Người soát bản tin: Lê Quốc Huy

## Biến trình mực nước tổng cộng tại 10 trạm Hải văn

(Cửa Ông, Hòn Dấu, Bạch Long Vĩ, Hòn Ngur, Sơn Trà, Quy Nhơn, Phú Quý, Vũng Tàu, Rạch Giá, Phú Quốc)

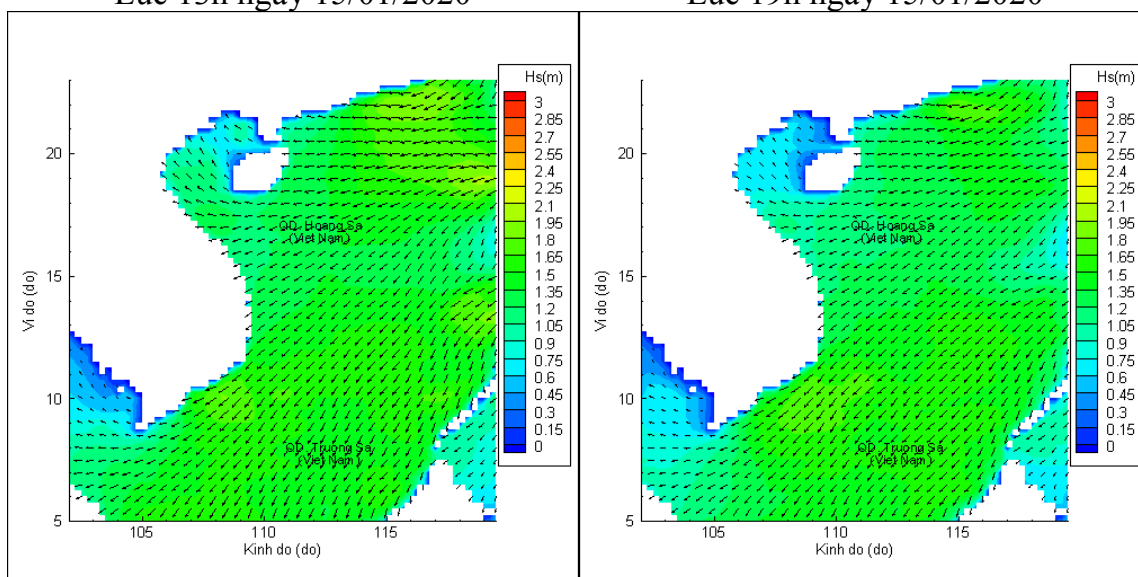


# Phân bố độ cao sóng ven bờ và ngoài khơi biển Việt Nam



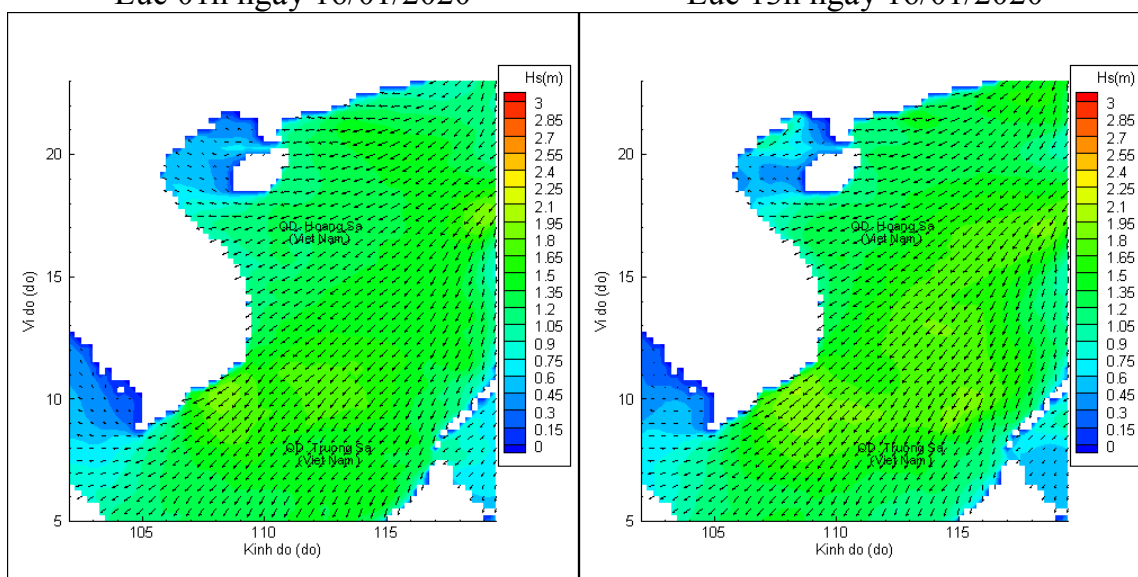
Lúc 13h ngày 15/01/2020

Lúc 19h ngày 15/01/2020



Lúc 01h ngày 16/01/2020

Lúc 13h ngày 16/01/2020



Lúc 01h ngày 17/01/2020

Lúc 13h ngày 17/01/2020