

BẢN TIN DỰ BÁO MỨC NƯỚC VÀ SÓNG BIỂN

(Lúc 13 giờ – 06Z ngày 14/01/2020)

Tỉnh/ TP	Huyện	Mức nước tổng cộng dự báo trong 48 giờ (cm)								
		14/01		15/01				16/01		
		13h	19h	1h	7h	13h	19h	1h	7h	13h
Quảng Ninh	Đầm Hà	222	48	-150	-42	179	86	-123	-54	125
	Cửa Ông	212	52	-140	-51	183	78	-106	-68	134
TP. Hải Phòng	Hòn Dấu	192	49	-116	-56	169	66	-82	-74	132
	Bạch Long Vĩ	187	20	-122	-40	163	46	-94	-58	128
Thái Bình	Thái Thụy	184	44	-106	-55	164	58	-72	-74	131
Nam Định	Hải Hậu	168	44	-91	-55	152	50	-56	-78	125
Ninh Bình	Kim Sơn	162	44	-83	-54	149	48	-49	-79	123
Thanh Hóa	Quảng Xương	154	44	-76	-58	142	44	-42	-82	120
Nghệ An	Diễn Châu	138	44	-65	-59	127	39	-31	-79	109
	Hòn Ngư	133	41	-64	-57	123	37	-31	-77	106
Hà Tĩnh	Thạch Hà	117	42	-60	-52	108	38	-29	-70	96
Quảng Bình	Quảng Trạch	69	47	-54	-27	66	41	-25	-41	67
	Quảng Ninh	39	41	-41	-10	42	34	-17	-23	50
Quảng Trị	Gio Linh	14	33	-30	7	21	24	-10	-4	35
	Cồn Cỏ	16	29	-32	13	24	22	-13	0	38
Thừa Thiên Huế	Hương Trà	-14	21	-18	22	-2	14	-3	14	16
	Phú Lộc	-38	13	-4	35	-23	6	5	29	-1
TP. Đà Nẵng	Sơn Trà	-53	6	7	45	-36	0	12	41	-13
	Hoàng Sa	-69	-20	9	67	-52	-21	0	59	-34
Quảng Nam	Tam Kỳ	-70	-2	16	58	-49	-6	16	54	-25
	Cù Lao Chàm	-64	0	14	54	-45	-5	15	50	-22
Quảng Ngãi	TP. Quảng Ngãi	-76	-8	14	68	-55	-11	11	63	-28
	Lý Sơn	-74	-10	14	66	-54	-12	9	60	-30
Bình Định	Phú Mỹ	-74	-13	11	73	-52	-12	6	66	-28
	Quy Nhơn	-76	-15	8	71	-58	-19	0	64	-28
Phú Yên	TP. Tuy Hòa	-78	-21	7	70	-55	-20	-1	59	-34
Khánh Hòa	TP. Nha Trang	-75	-16	15	77	-52	-20	7	63	-31
	Trường Sa	-73	-26	19	76	-50	-30	11	63	-25
Ninh Thuận	TP. PR-Tháp Chàm	-81	-17	13	77	-57	-25	10	63	-30
Bình Thuận	TP. Phan Thiết	-55	-39	63	71	-11	-68	65	36	23
	Phú Quý	-76	-23	27	78	-48	-33	22	59	-22
Bà Rịa Vũng Tàu	Vũng Tàu	51	-148	165	18	96	-164	147	-10	110
	Côn Đảo	60	-169	143	26	96	-173	129	-3	103
TPHCM	Cần Giờ	70	-154	181	11	115	-169	160	-18	126
Tiền Giang	Gò Công Tây	80	-156	191	10	125	-173	170	-22	137
Bến Tre	Ba Tri	94	-157	208	20	133	-177	183	-17	144
Trà Vinh	Duyên Hải	92	-184	197	10	131	-196	174	-22	137
Sóc Trăng	Tân Phú	111	-198	189	10	145	-201	163	-20	139
Bạc Liêu	TP. Bạc Liêu	133	-200	159	27	148	-183	123	6	126
Cà Mau	Năm Căn	119	-155	98	56	119	-134	69	36	96
	Trần Văn Thời	81	-40	29	30	77	-45	36	9	70
Kiên Giang	Rạch Giá	71	10	8	-3	62	-12	33	-23	59
	Phú Quốc	66	42	7	17	47	34	10	7	33

Vùng Biển	Độ cao sóng biển dự báo trong 48 giờ		
	Độ cao sóng lớn nhất (m)	Hướng thịnh hành	Ghi chú
Bắc vịnh Bắc Bộ	0.3 - 1.2	Đông Nam	
Nam vịnh Bắc Bộ	0.8 - 1.5	Đông Nam, Đông	
Quảng Trị đến Quảng Ngãi	1.2 - 1.7	Đông Bắc	
Bình Định đến Ninh Thuận	1.5 - 2.1	Đông Bắc	Cảnh báo
Bình Thuận đến Cà Mau	0.3 - 2.6	Đông Bắc	Cảnh báo
Cà Mau đến Kiên Giang	0.3 - 1.6	Đông, Đông Nam	
Quần đảo Hoàng Sa	1.9 - 2.1	Đông Bắc	Cảnh báo
Quần đảo Trường Sa	1.7 - 2.3	Đông Bắc, Bắc	Cảnh báo
Bắc Biển Đông	1.5 - 2.8	Đông Bắc, Đông	Cảnh báo
Giữa Biển Đông	1.0 - 2.3	Đông Bắc	Cảnh báo
Nam Biển Đông	1.1 - 2.4	Đông Bắc, Bắc	Cảnh báo

Tin phát lúc: 13 giờ 00

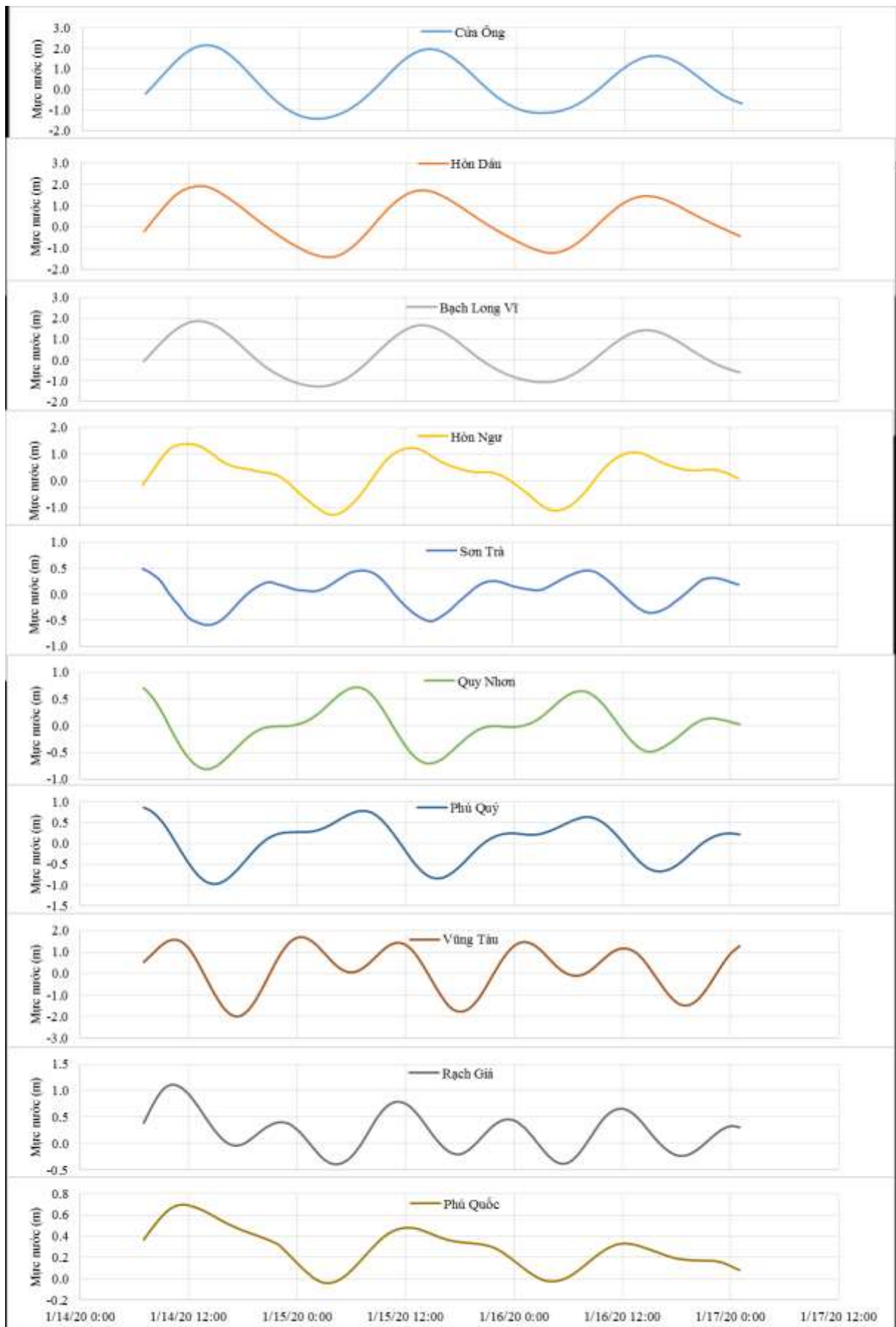
Thời điểm phát tin dự báo tiếp theo: 13 giờ 00 ngày 15/01/2020

Người xây dựng bản tin: Nguyễn Hồng Hạnh

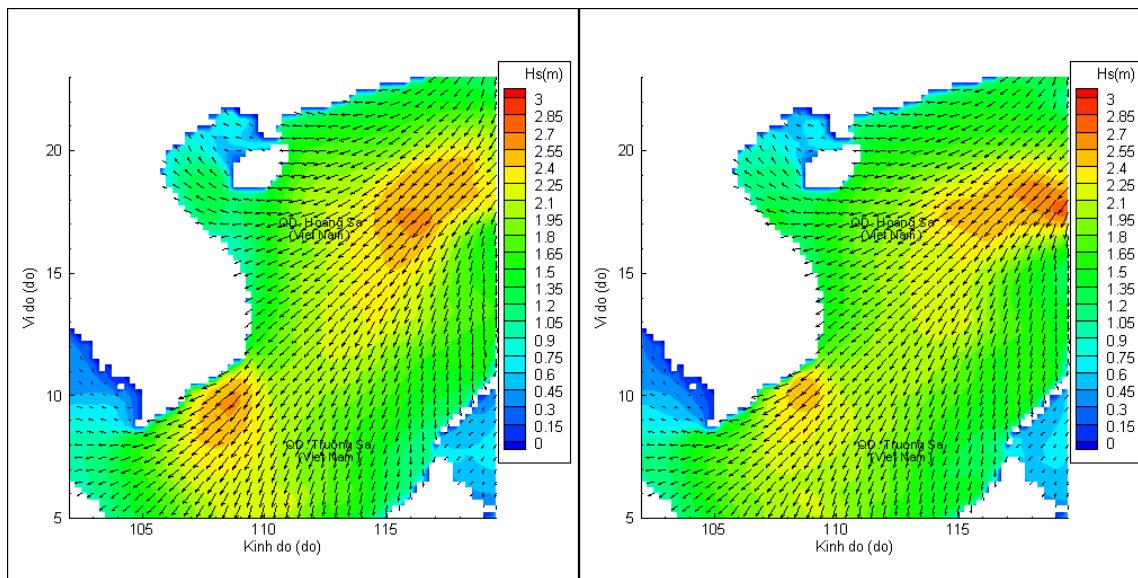
Người soát bản tin: Lê Quốc Huy

Biến trình mực nước tổng cộng tại 10 trạm Hải văn

(Cửa Ông, Hòn Dấu, Bạch Long Vĩ, Hòn Ngự, Sơn Trà, Quy Nhơn, Phú Quý, Vũng Tàu, Rạch Giá, Phú Quốc)

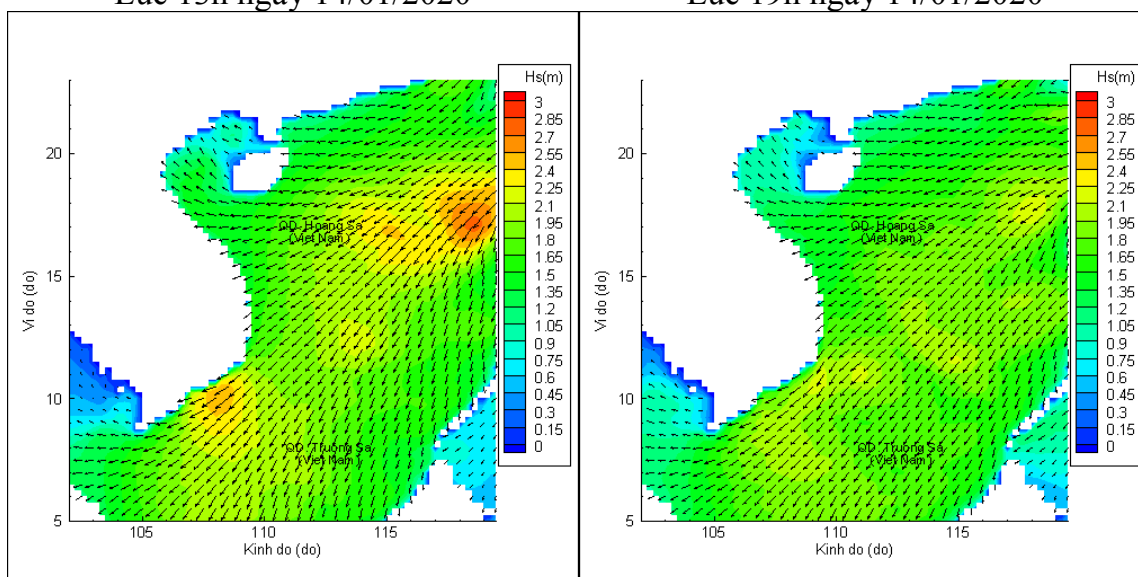


Phân bố độ cao sóng ven bờ và ngoài khơi biển Việt Nam



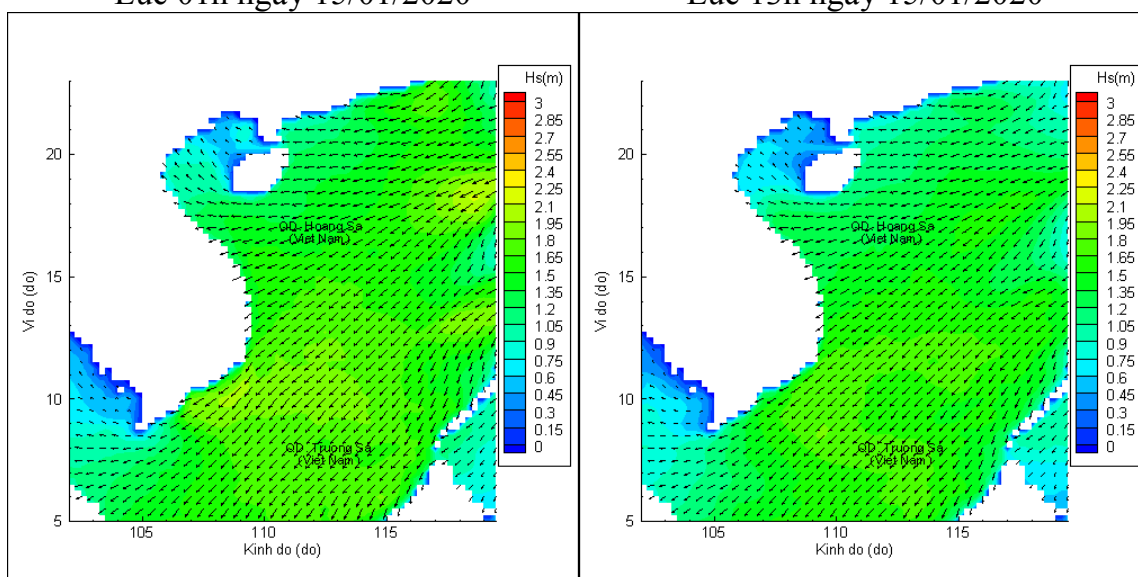
Lúc 13h ngày 14/01/2020

Lúc 19h ngày 14/01/2020



Lúc 01h ngày 15/01/2020

Lúc 13h ngày 15/01/2020



Lúc 01h ngày 16/01/2020

Lúc 13h ngày 16/01/2020