

BẢN TIN DỰ BÁO MỨC NƯỚC VÀ SÓNG BIỂN

(Lúc 13 giờ – 06Z ngày 07/01/2020)

Tỉnh/ TP	Huyện	Mức nước tổng cộng dự báo trong 48 giờ (cm)								
		07/01		08/01				09/01		
		13h	19h	1h	7h	13h	19h	1h	7h	13h
Quảng Ninh	Đầm Hà	51	-69	-54	80	94	-74	-46	94	131
	Cửa Ông	46	-56	-58	75	83	-59	-52	98	116
TP. Hải Phòng	Hòn Dấu	41	-47	-60	81	74	-42	-59	104	95
	Bạch Long Vĩ	28	-56	-47	79	55	-58	-49	100	77
Thái Bình	Thái Thụy	36	-43	-59	83	68	-36	-59	106	87
Nam Định	Hải Hậu	27	-35	-54	82	54	-27	-57	107	69
Ninh Bình	Kim Sơn	26	-29	-55	83	51	-22	-57	107	65
Thanh Hóa	Quảng Xương	23	-26	-53	80	50	-16	-56	103	61
Nghệ An	Diễn Châu	20	-24	-45	71	48	-10	-51	92	53
	Hòn Ngư	21	-24	-42	68	46	-11	-49	90	52
Hà Tĩnh	Thạch Hà	25	-22	-36	57	44	-8	-42	79	49
Quảng Bình	Quảng Trạch	18	-17	-20	38	33	0	-28	58	32
	Quảng Ninh	13	-11	-10	28	22	7	-16	48	19
Quảng Trị	Gio Linh	10	-8	2	18	12	9	-2	38	6
	Cồn Cỏ	7	-11	4	20	9	5	1	42	4
Thừa Thiên Huế	Hương Trà	4	-6	14	8	2	9	13	26	-5
	Phú Lộc	-2	-4	25	-2	-6	10	26	14	-15
TP. Đà Nẵng	Sơn Trà	-7	-4	33	-10	-11	10	37	5	-20
	Hoàng Sa	-22	-5	44	-21	-32	0	54	-11	-48
Quảng Nam	Tam Kỳ	-11	2	42	-18	-18	13	50	-5	-31
	Cù Lao Chàm	-11	-1	39	-16	-17	11	46	-2	-28
Quảng Ngãi	TP. Quảng Ngãi	-15	3	46	-22	-26	13	56	-9	-40
	Lý Sơn	-17	1	45	-22	-26	10	56	-10	-40
Bình Định	Phú Mỹ	-16	5	46	-26	-29	13	58	-13	-49
	Quy Nhơn	-20	2	43	-30	-33	10	53	-18	-49
Phú Yên	TP. Tuy Hòa	-23	-2	38	-29	-36	7	50	-20	-56
Khánh Hòa	TP. Nha Trang	-21	4	48	-17	-34	11	57	-9	-57
	Trường Sa	-26	3	50	-10	-40	9	57	-1	-61
Ninh Thuận	TP. PR-Tháp Chàm	-25	1	47	-15	-41	11	56	-2	-62
Bình Thuận	TP. Phan Thiết	-46	37	45	30	-72	56	45	56	-101
	Phú Quý	-30	10	52	-4	-48	19	57	9	-71
Bà Rịa Vũng Tàu	Vũng Tàu	-98	80	16	101	-127	97	29	129	-142
	Côn Đảo	-90	49	27	98	-123	54	40	113	-130
TPHCM	Cần Giờ	-96	83	14	107	-121	105	29	137	-134
Tiền Giang	Gò Công Tây	-95	89	14	113	-119	112	30	143	-133
Bến Tre	Ba Tri	-92	93	24	128	-117	117	44	156	-128
Trà Vinh	Duyên Hải	-101	79	22	121	-131	95	42	144	-138
Sóc Trăng	Tân Phú	-89	62	24	119	-119	68	49	134	-115
Bạc Liêu	TP. Bạc Liêu	-62	29	36	113	-84	22	68	118	-69
Cà Mau	Năm Căn	-34	-1	44	100	-52	-17	70	103	-36
	Trần Văn Thời	6	13	17	66	-20	-4	9	80	-13
Kiên Giang	Rạch Giá	17	37	-10	45	-26	26	-37	73	-19
	Phú Quốc	38	25	6	39	25	14	-8	50	38

Vùng Biển	Độ cao sóng biển dự báo trong 48 giờ		
	Độ cao sóng lớn nhất (m)	Hướng thịnh hành	Ghi chú
Bắc vịnh Bắc Bộ	0.3 - 1.2	Đông	
Nam vịnh Bắc Bộ	0.6 - 1.4	Đông, Đông Nam	
Quảng Trị đến Quảng Ngãi	1.1 - 1.5	Đông, Đông Bắc	
Bình Định đến Ninh Thuận	1.3 - 2.0	Đông Bắc	Cảnh báo
Bình Thuận đến Cà Mau	0.3 - 2.8	Đông Bắc	Cảnh báo
Cà Mau đến Kiên Giang	0.3 - 1.8	Đông	
Quần đảo Hoàng Sa	1.5 - 1.6	Đông Bắc	
Quần đảo Trường Sa	1.5 - 2.2	Đông Bắc	Cảnh báo
Bắc Biển Đông	1.2 - 3.2	Đông, Đông Bắc	Cảnh báo
Giữa Biển Đông	0.7 - 2.0	Đông Bắc	Cảnh báo
Nam Biển Đông	0.9 - 2.4	Đông Bắc	Cảnh báo

Tin phát lúc: 13 giờ 00

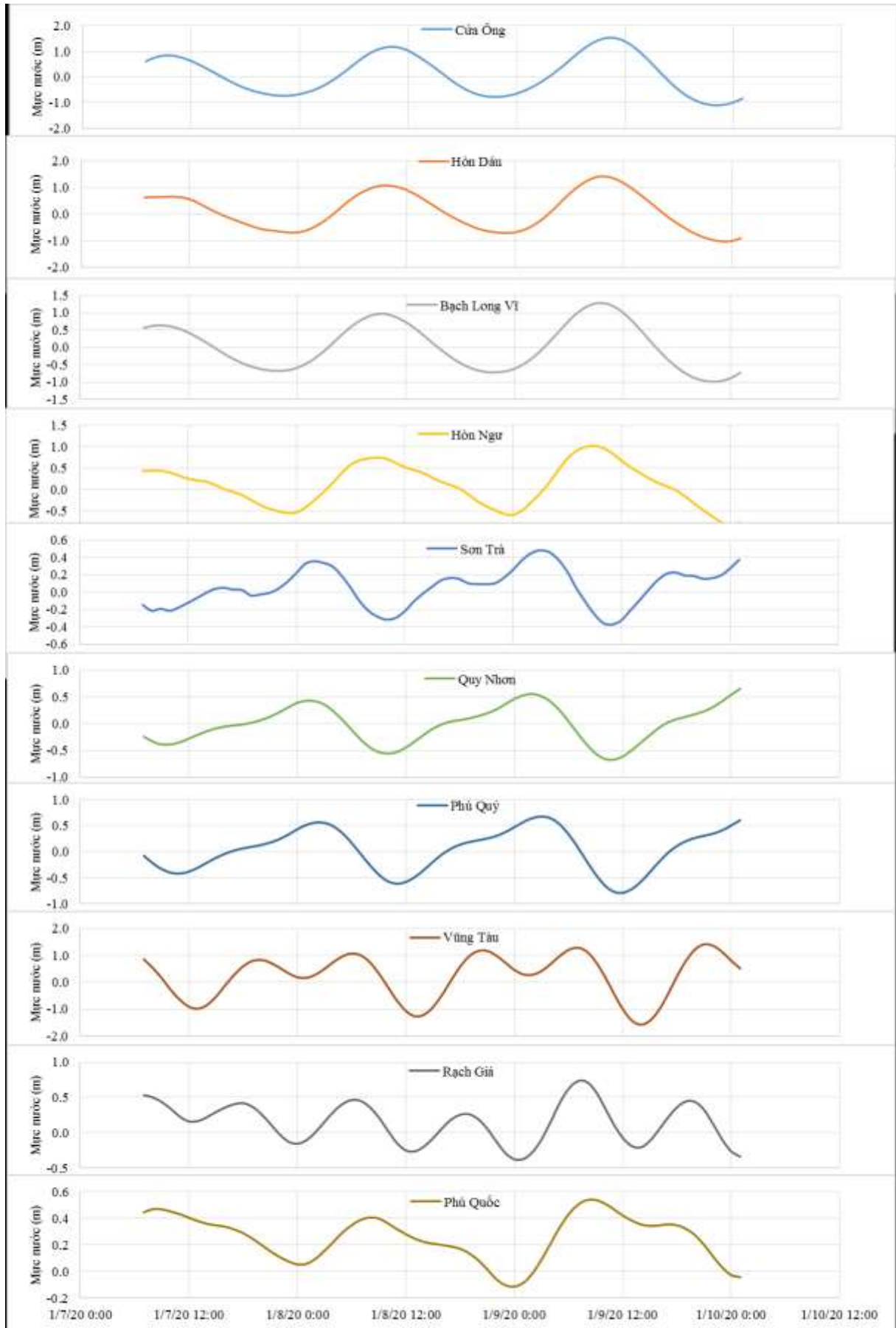
Thời điểm phát tin dự báo tiếp theo: 13 giờ 00 ngày 08/01/2020

Người xây dựng bản tin: Trần Văn Mỹ

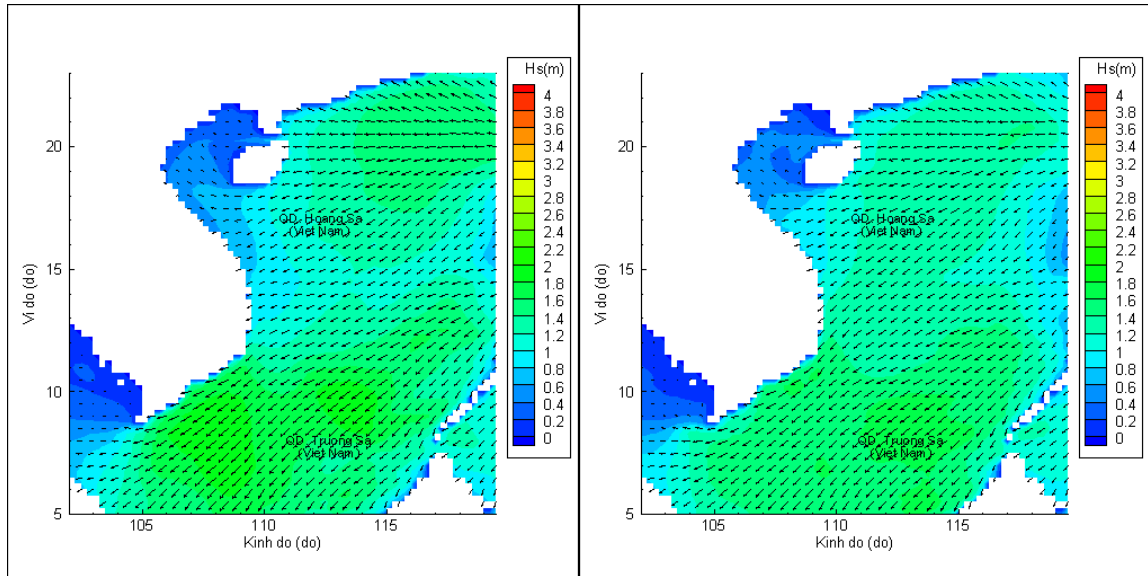
Người soát bản tin: Lê Quốc Huy

Biến trình mực nước tổng cộng tại 10 trạm Hải văn

(Cửa Ông, Hòn Dấu, Bạch Long Vĩ, Hòn Ngur, Sơn Trà, Quy Nhơn, Phú Quý, Vũng Tàu, Rạch Giá, Phú Quốc)

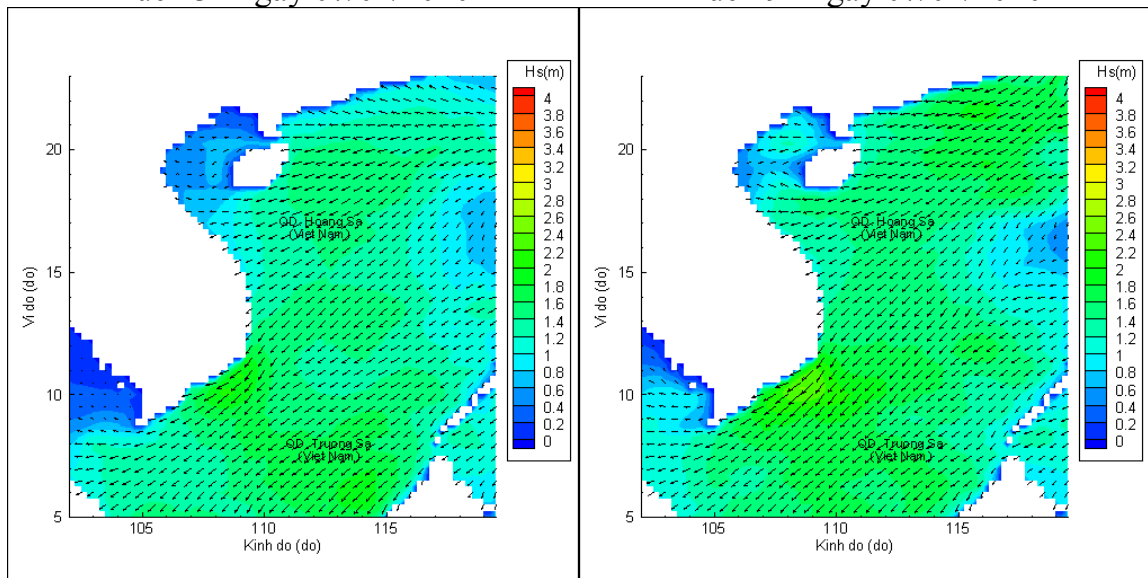


Phân bố độ cao sóng ven bờ và ngoài khơi biển Việt Nam



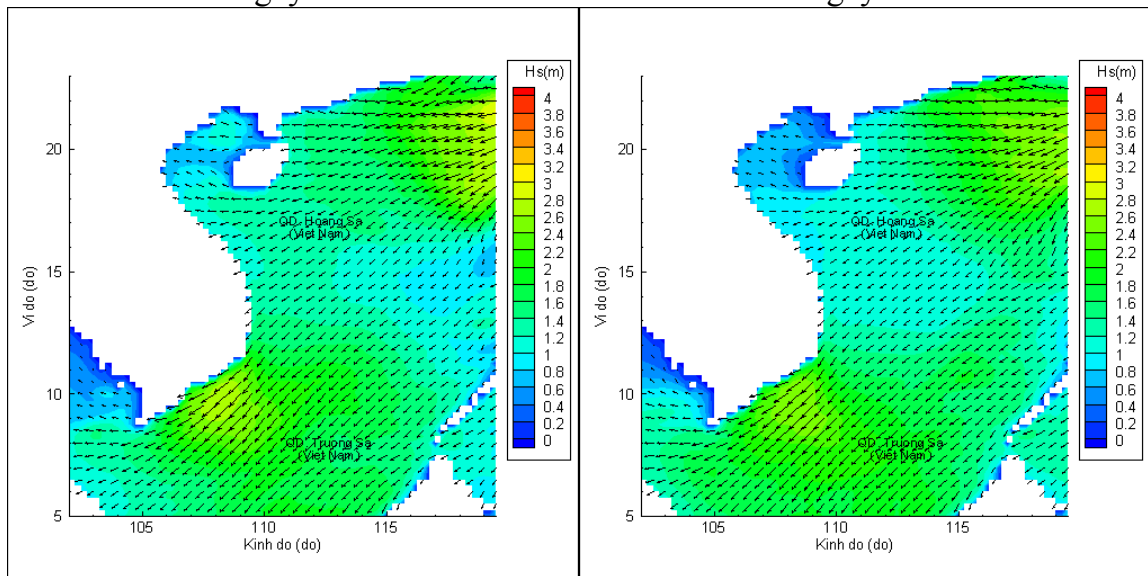
Lúc 13h ngày 07/01/2020

Lúc 19h ngày 07/01/2020



Lúc 01h ngày 08/01/2020

Lúc 13h ngày 08/01/2020



Lúc 01h ngày 09/01/2020

Lúc 13h ngày 09/01/2020