

BẢN TIN DỰ BÁO MỨC NƯỚC VÀ SÓNG BIỂN

(Lúc 13 giờ – 06Z ngày 05/01/2020)

Tỉnh/ TP	Huyện	Mức nước tổng cộng dự báo trong 48 giờ (cm)								
		05/01		06/01				07/01		
		13h	19h	1h	7h	13h	19h	1h	7h	13h
Quảng Ninh	Đầm Hà	28	-9	-62	15	21	-34	-49	53	56
	Cửa Ông	39	-3	-56	13	31	-26	-45	49	54
TP. Hải Phòng	Hòn Dấu	34	-2	-46	26	36	-18	-35	56	47
	Bạch Long Vĩ	28	-13	-42	20	19	-33	-35	50	33
Thái Bình	Thái Thụy	32	-2	-44	30	35	-16	-33	58	43
Nam Định	Hải Hậu	32	-3	-34	29	36	-14	-26	55	36
Ninh Bình	Kim Sơn	33	-2	-34	28	37	-14	-29	53	35
Thanh Hóa	Quảng Xương	32	-2	-29	31	42	-10	-24	55	36
Nghệ An	Diễn Châu	32	-2	-16	33	53	-3	-11	54	39
	Hòn Ngư	32	-4	-14	32	53	-3	-6	53	38
Hà Tĩnh	Thạch Hà	35	-5	-7	25	57	0	2	45	40
Quảng Bình	Quảng Trạch	32	-7	7	11	44	-4	11	25	31
	Quảng Ninh	28	-7	14	7	37	-1	17	20	26
Quảng Trị	Gio Linh	24	-9	20	4	31	-1	24	16	21
	Cồn Cỏ	22	-13	17	2	26	-6	22	14	17
Thừa Thiên Huế	Hương Trà	18	-9	25	1	23	-2	30	10	15
	Phú Lộc	11	-9	30	-2	14	-1	36	3	9
TP. Đà Nẵng	Sơn Trà	6	-11	31	-6	7	-2	39	-4	3
	Hoàng Sa	-12	-17	23	-14	-17	-11	31	-22	-27
Quảng Nam	Tam Kỳ	1	-10	33	-8	1	0	43	-10	-3
	Cù Lao Chàm	0	-12	31	-8	1	-3	40	-9	-4
Quảng Ngãi	TP. Quảng Ngãi	-2	-10	32	-11	-5	0	41	-16	-11
	Lý Sơn	-5	-11	29	-12	-8	-3	39	-17	-14
Bình Định	Phú Mỹ	0	-8	30	-13	-5	1	39	-19	-17
	Quy Nhơn	-8	-12	29	-13	-6	-2	34	-22	-17
Phú Yên	Tp. Tuy Hòa	1	-7	30	-11	-5	1	28	-30	-25
Khánh Hòa	TP. Nha Trang	-4	-13	32	-10	-10	-2	36	-18	-23
	Trường Sa	-10	-12	30	-6	-17	-3	39	-12	-28
Ninh Thuận	TP. PR-Tháp Chàm	-7	-17	34	-10	-13	-5	41	-16	-27
Bình Thuận	TP. Phan Thiết	-2	-7	44	13	-17	20	46	20	-44
	Phú Quý	-8	-13	37	-5	-17	1	43	-9	-32
Bà Rịa Vũng Tàu	Vũng Tàu	-25	6	19	62	-75	35	11	80	-110
	Côn Đảo	-23	4	21	66	-69	21	17	81	-97
TPHCM	Cần Giờ	-18	20	16	67	-74	44	7	88	-110
Tiền Giang	Gò Công Tây	-28	12	16	67	-78	41	5	90	-116
Bến Tre	Ba Tri	-29	12	16	69	-81	40	5	93	-118
Trà Vinh	Duyên Hải	-39	4	10	66	-88	32	5	92	-123
Sóc Trăng	Tân Phú	-30	9	9	80	-79	30	5	101	-110
Bạc Liêu	TP. Bạc Liêu	-23	3	3	80	-64	11	9	97	-85
Cà Mau	Năm Căn	-12	-4	5	75	-43	-8	15	88	-57
	Trần Văn Thời	13	-5	8	38	-7	-11	10	56	-15
Kiên Giang	Rạch Giá	34	0	3	17	12	2	-7	40	2
	Phú Quốc	27	3	-2	13	17	-4	-3	25	21

Vùng Biển	Độ cao sóng biển dự báo trong 48 giờ		
	Độ cao sóng lớn nhất (m)	Hướng thịnh hành	Ghi chú
Bắc vịnh Bắc Bộ	0.3 - 1.0	Đông, Đông Nam	
Nam vịnh Bắc Bộ	0.6 - 1.3	Đông Nam, Đông	
Quảng Trị đến Quảng Ngãi	1.2 - 1.5	Đông	
Bình Định đến Ninh Thuận	1.4 - 2.1	Đông Bắc	Cảnh báo
Bình Thuận đến Cà Mau	0.3 - 3.0	Đông Bắc	Cảnh báo
Cà Mau đến Kiên Giang	0.3 - 2.1	Đông, Đông Nam	Cảnh báo
Quần đảo Hoàng Sa	1.6 - 1.9	Đông, Đông Bắc	
Quần đảo Trường Sa	2.0 - 2.7	Đông Bắc	Cảnh báo
Bắc Biển Đông	1.4 - 3.0	Đông, Đông Bắc	Cảnh báo
Giữa Biển Đông	1.0 - 2.5	Đông Bắc	Cảnh báo
Nam Biển Đông	1.4 - 2.9	Đông Bắc	Cảnh báo

Tin phát lúc: 13 giờ 00

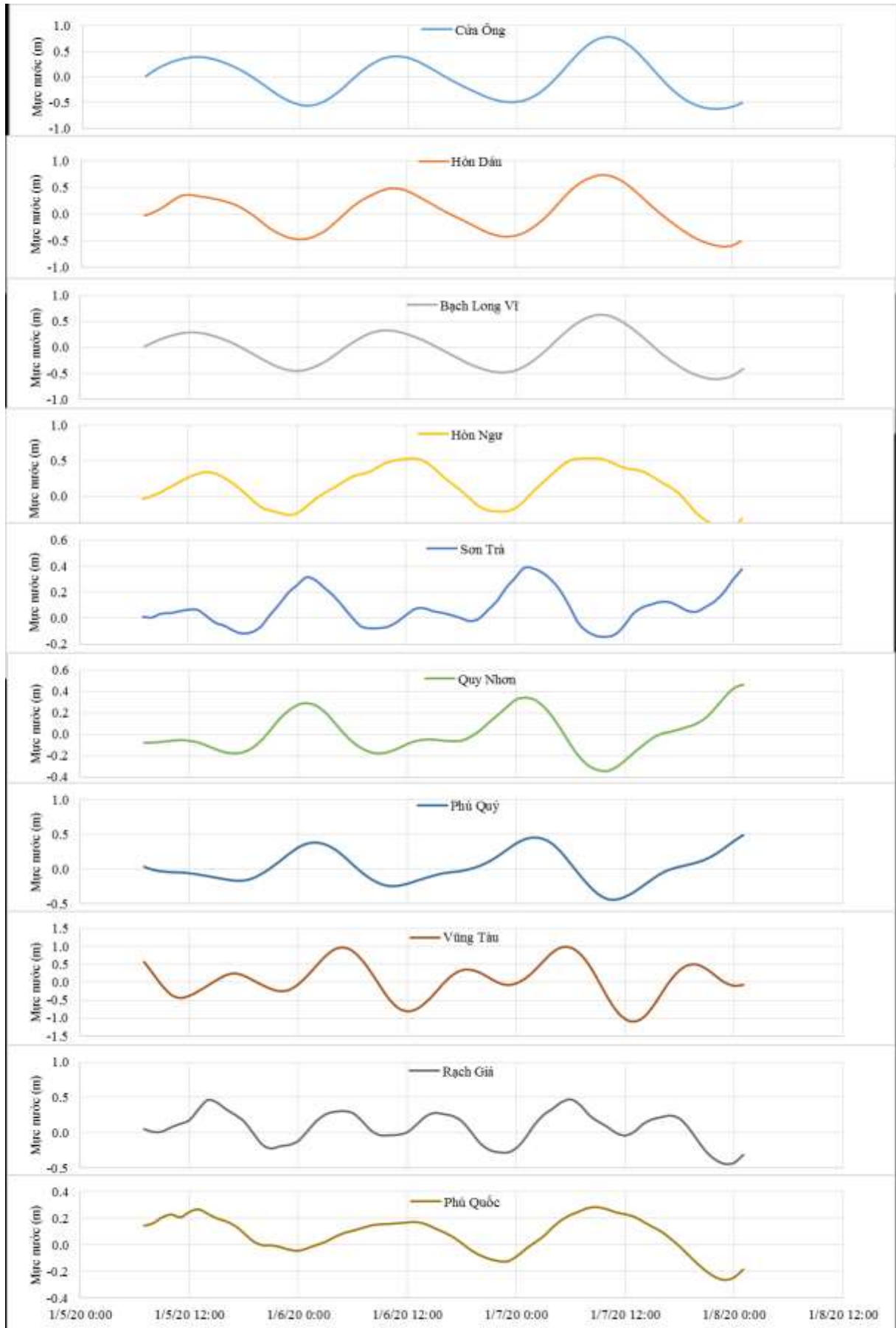
Thời điểm phát tin dự báo tiếp theo: 13 giờ 00 ngày 06/01/2020

Người xây dựng bản tin: Nguyễn Hồng Hạnh

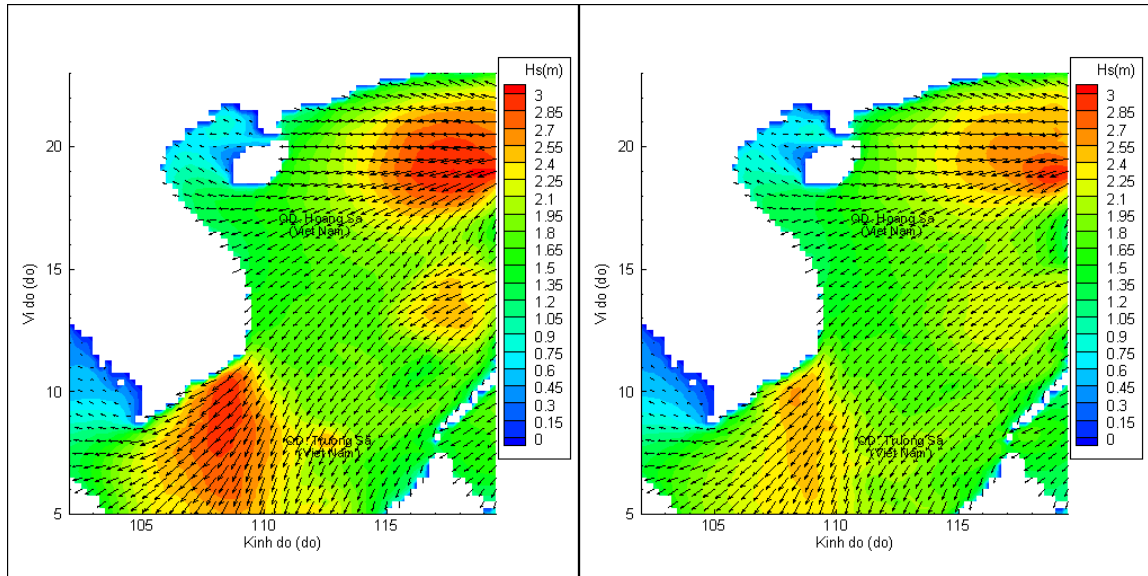
Người soát bản tin: Lê Quốc Huy

Biến trình mực nước tổng cộng tại 10 trạm Hải văn

(Cửa Ông, Hòn Dấu, Bạch Long Vĩ, Hòn Ngur, Sơn Trà, Quy Nhơn, Phú Quý, Vũng Tàu, Rạch Giá, Phú Quốc)

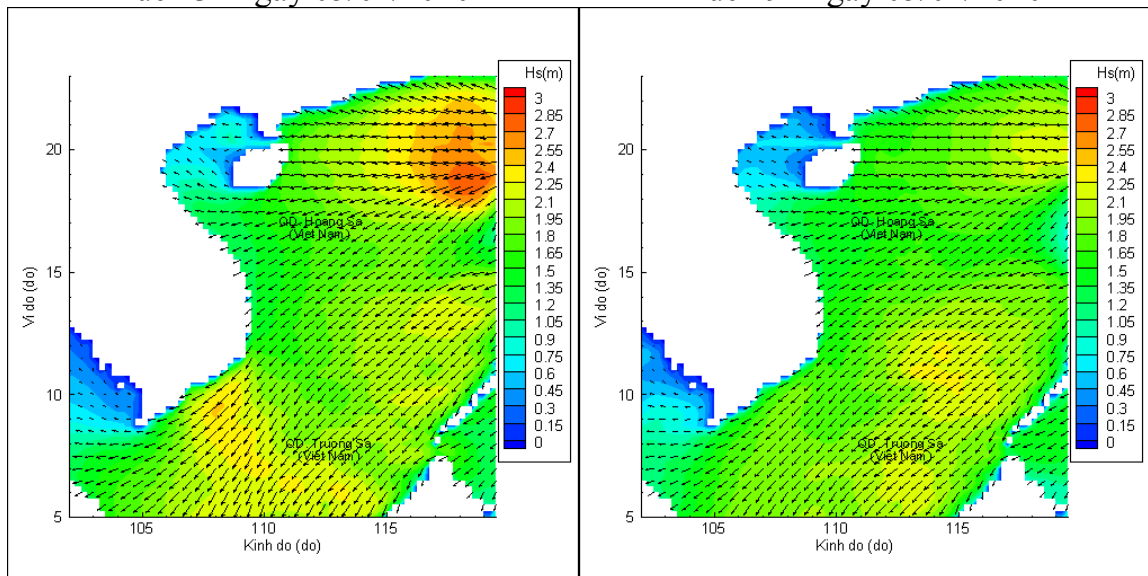


Phân bố độ cao sóng ven bờ và ngoài khơi biển Việt Nam



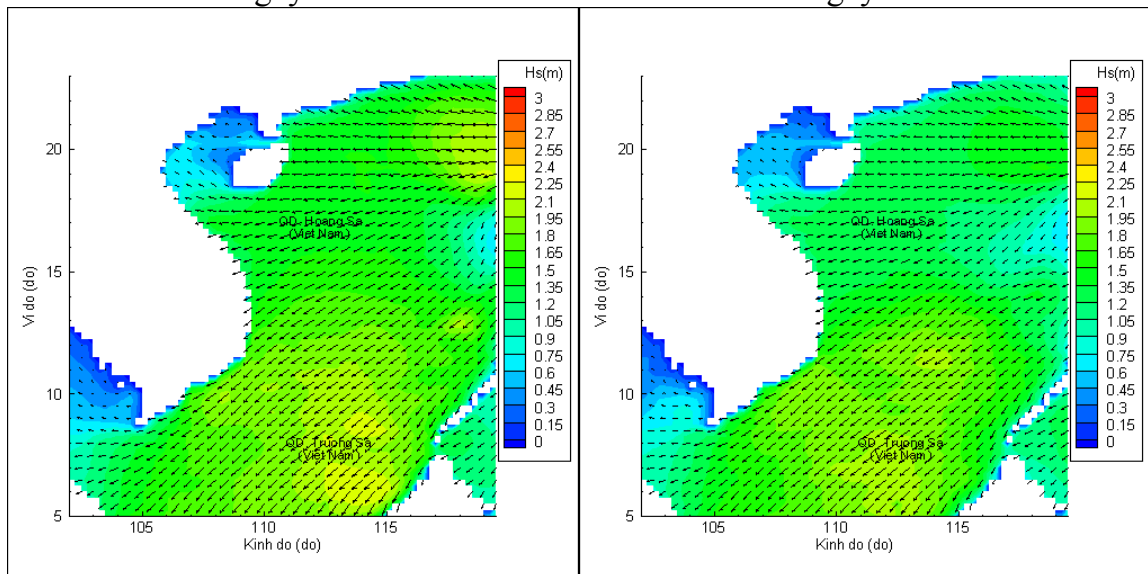
Lúc 13h ngày 05/01/2020

Lúc 19h ngày 05/01/2020



Lúc 01h ngày 06/01/2020

Lúc 13h ngày 06/01/2020



Lúc 01h ngày 07/01/2020

Lúc 13h ngày 07/01/2020