

**BẢN TIN DỰ BÁO NƯỚC DÂNG VÀ SÓNG TRONG ÁP THẤP NHIỆT ĐỚI
(SUY YẾU TỪ BÃO SỐ 8)**

(Lúc 13 giờ – 06Z ngày 28/12/2019)

Bảng giá trị nước dâng lớn nhất tại một số điểm ven biển trong áp thấp nhiệt đới
(suy yếu từ Bão số 8)

Tỉnh	Địa danh	ND lớn nhất		
		Giá trị (cm)	Giờ (h)	Ngày/ tháng
TP. Đà Nẵng	Liên Chiểu	16	18	29/12
	Sơn Trà	16	18	29/12
	Ngũ Hành Sơn	15	17	29/12
	Hoàng Sa	3	19	28/12
Quảng Nam	Thăng Bình	16	17	29/12
	Tam Kỳ	16	17	29/12
	Cù Lao Chàm	13	17	29/12
Quảng Ngãi	TP. Quảng Ngãi	14	17	29/12
	Lý Sơn	11	17	29/12
Bình Định	Phú Mỹ	13	17	29/12
	Quy Nhơn	11	17	30/12
Phú Yên	Tp. Tuy Hòa	3	19	29/12
Khánh Hòa	Vạn Ninh	10	17	29/12
	TP. Nha Trang	11	19	29/12
	Tp. Cam Ranh	11	20	29/12
	Trường Sa	4	18	29/12

Vùng Biển	Độ cao sóng biển dự báo trong 48 giờ		
	Độ cao sóng (m)	Hướng thịnh hành	Ghi chú
Khu vực ven bờ			
Bắc vịnh Bắc Bộ	0.3 - 1.3	Đông, Đông Bắc	
Nam vịnh Bắc Bộ	0.9 - 2.0	Đông Bắc, Đông	Cảnh báo
Quảng Trị đến Quảng Ngãi	1.8 - 3.3	Đông Bắc, Đông	Cảnh báo
Bình Định đến Ninh Thuận	2.8 - 3.2	Đông Bắc	Cảnh báo
Bình Thuận đến Cà Mau	0.3 - 2.8	Đông Bắc	Cảnh báo
Cà Mau đến Kiên Giang	0.3 - 1.6	Đông Nam, Đông	
Khu vực ngoài khơi			
Quần đảo Hoàng Sa	3.3 - 3.7	Đông Bắc	Cảnh báo
Quần đảo Trường Sa	2.0 - 2.6	Bắc, Đông Bắc	Cảnh báo
Bắc Biển Đông	1.9 - 4.1	Đông Bắc, Đông	Cảnh báo
Giữa Biển Đông	1.2 - 3.8	Đông Bắc, Bắc	Cảnh báo
Nam Biển Đông	1.5 - 2.5	Đông Bắc, Bắc	Cảnh báo

Tin phát lúc: 13 giờ 00

Thời điểm phát tin dự báo tiếp theo: 13 giờ 00 ngày 29/12/2019

Người xây dựng bản tin: Nguyễn Hồng Hạnh

Người soát bản tin: Lê Quốc Huy

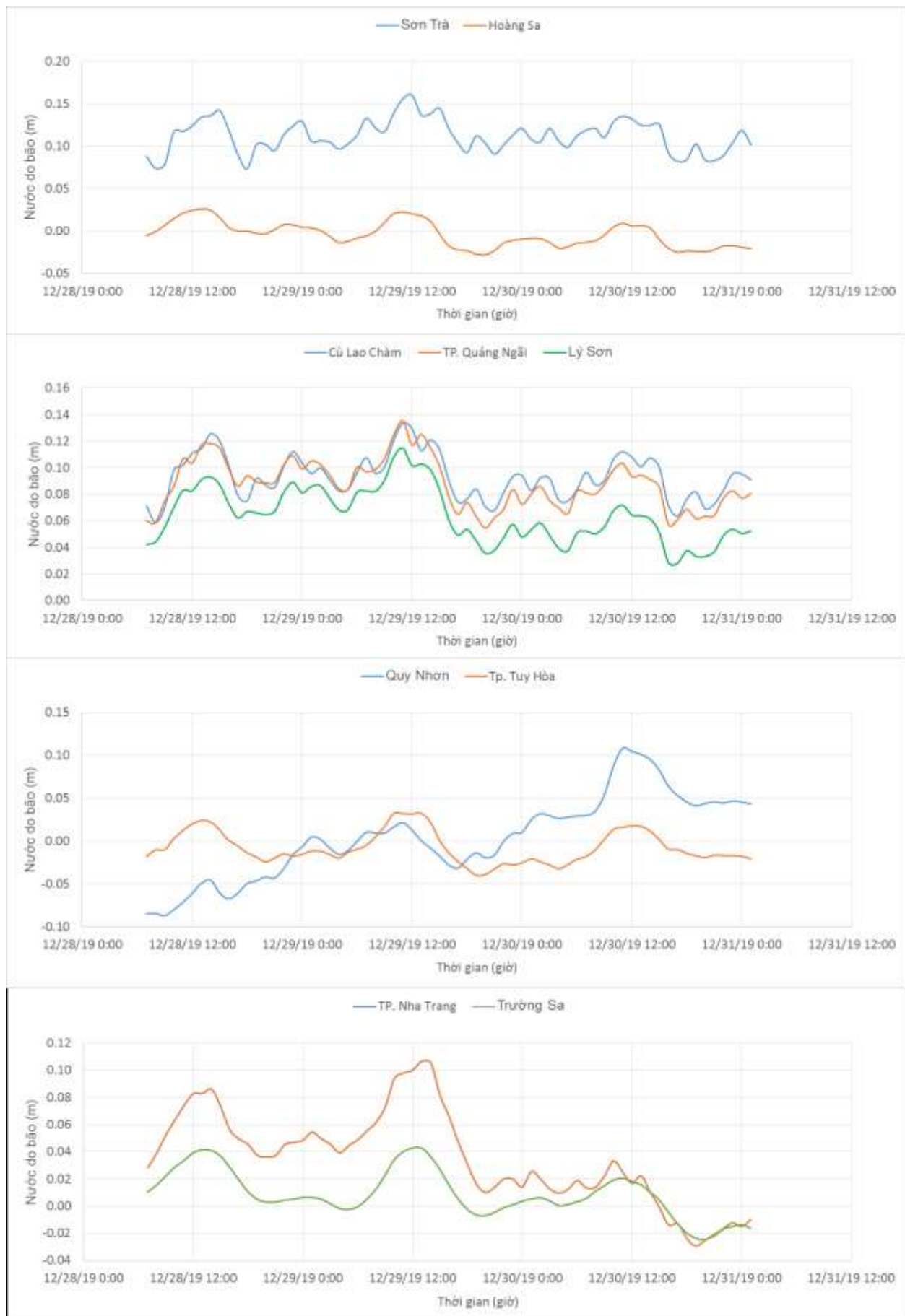
Nhận định:

Sáng nay, bão số 8 đã suy yếu thành áp thấp nhiệt đới.

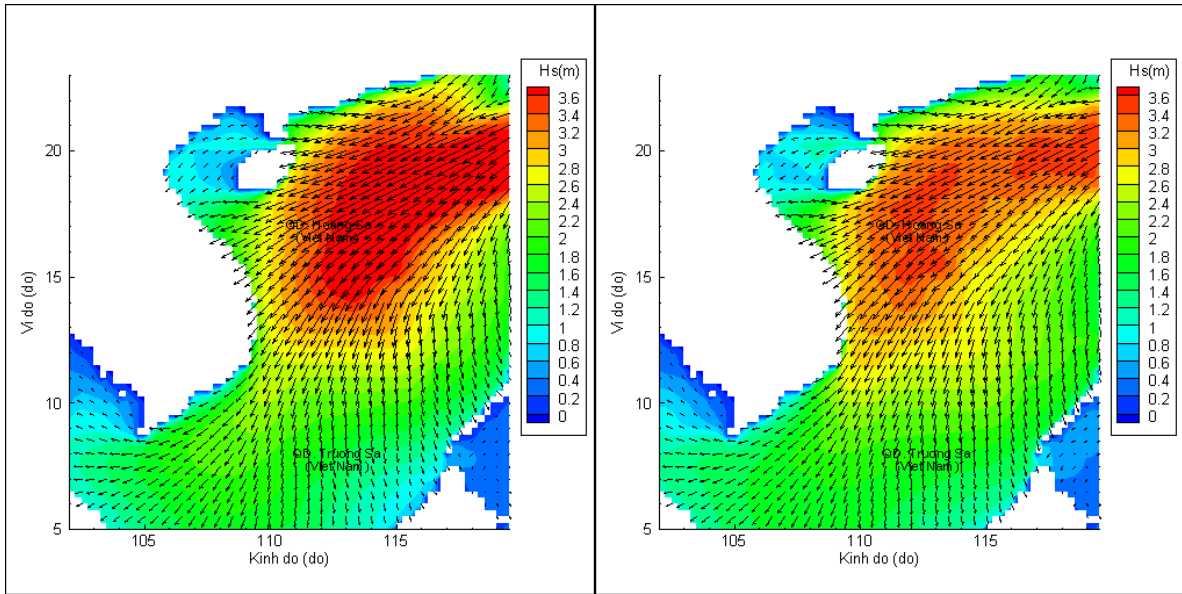
Hồi 13h ngày 28/12/2019, vị trí tâm áp thấp nhiệt đới ở vào khoảng 14.2 độ Vĩ Bắc, 113.9 độ Kinh Đông, cách quần đảo Hoàng Sa khoảng 320km về phía Đông Nam. Trong 12h tới, áp thấp nhiệt đới di chuyển chủ yếu theo hướng Tây, mỗi giờ đi được khoảng 10-12 km.

Do ảnh hưởng của áp thấp nhiệt đới, khu vực quần đảo Hoàng Sa, Bắc Biển Đông và Giữa Biển Đông có sóng cao khoảng 3.7-4.1 m. Khu vực ven biển từ Quảng Trị đến Ninh Thuận có sóng cao 3.2-3.3 m.

Biến trình nước dâng tại các vị trí ảnh hưởng của áp thấp nhiệt đới

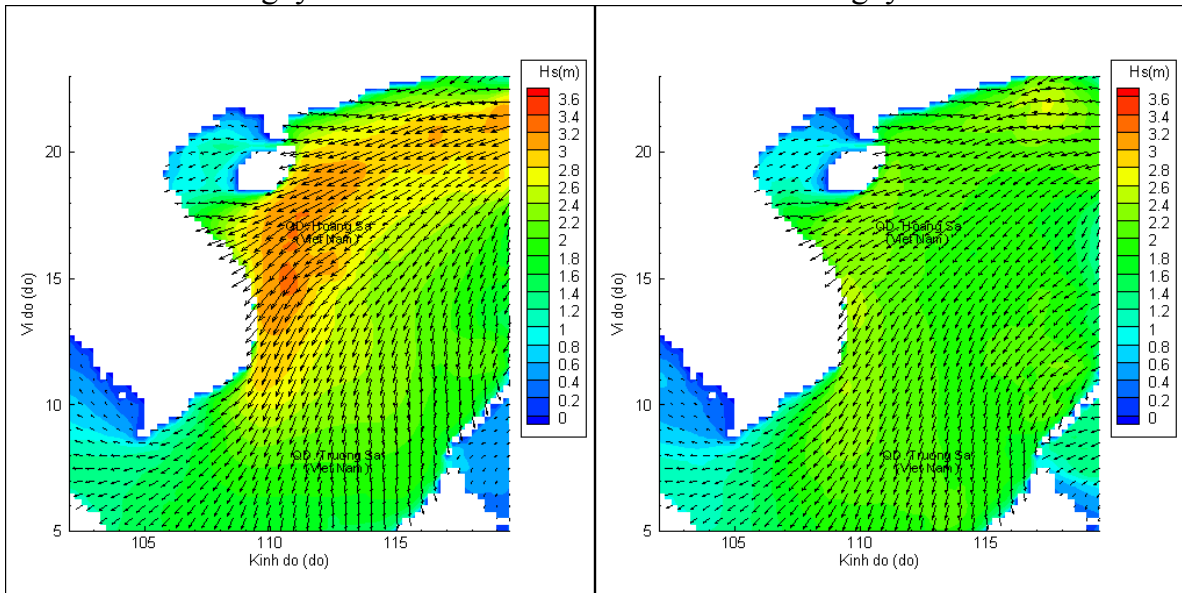


Phân bố độ cao sóng ven bờ và ngoài khơi biển Việt Nam



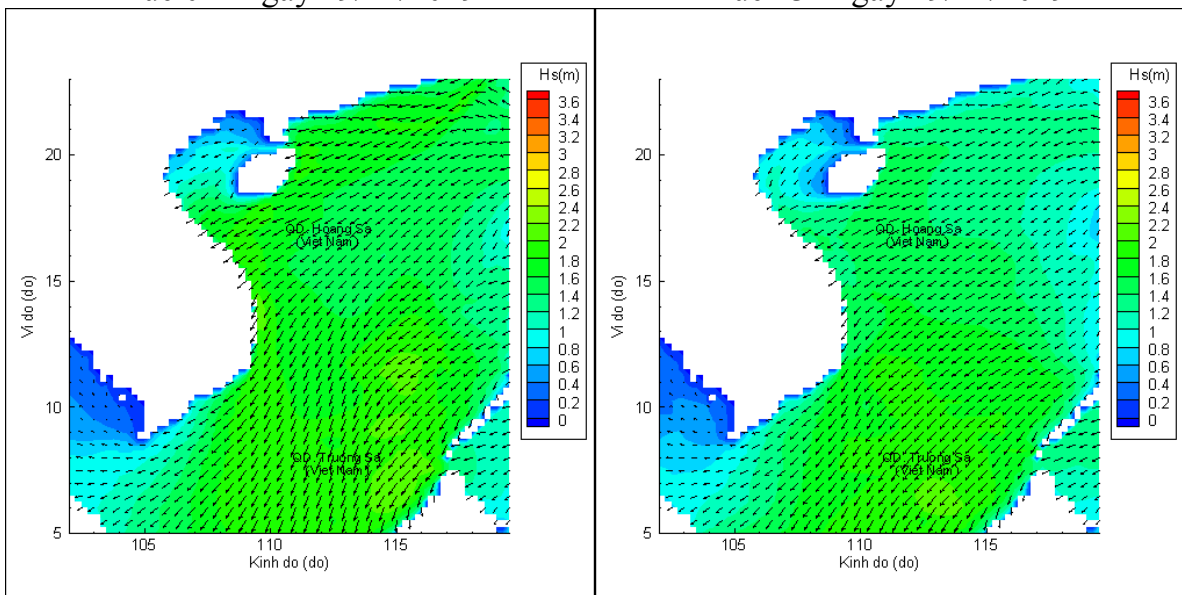
Lúc 13h ngày 28/12/2019

Lúc 19h ngày 28/12/2019



Lúc 01h ngày 29/12/2019

Lúc 13h ngày 29/12/2019



Lúc 01h ngày 30/12/2019

Lúc 13h ngày 30/12/2019