

BẢN TIN DỰ BÁO NƯỚC DÂNG VÀ SÓNG TRONG BÃO SỐ 8

(Lúc 13 giờ – 06Z ngày 27/12/2019)

Bảng giá trị nước dâng lớn nhất tại một số điểm ven biển trong Bão số 8

Tỉnh	Địa danh	ND lớn nhất		
		Giá trị (cm)	Giờ (h)	Ngày/tháng
TP. Đà Nẵng	Liên Chiểu	18	6	28/12
	Sơn Trà	17	6	28/12
	Ngũ Hành Sơn	17	5	28/12
	Hoàng Sa	2	4	28/12
Quảng Nam	Thăng Bình	17	17	29/12
	Tam Kỳ	17	17	29/12
	Cù Lao Chàm	14	17	29/12
Quảng Ngãi	TP. Quảng Ngãi	14	17	29/12
	Lý Sơn	11	20	28/12
Bình Định	Phú Mỹ	13	16	29/12
	Quy Nhơn	2	12	29/12
Phú Yên	Tp. Tuy Hòa	4	18	29/12
Khánh Hòa	Vạn Ninh	7	5	28/12
	TP. Nha Trang	9	19	28/12
	Tp. Cam Ranh	8	6	29/12
	Trường Sa	5	19	28/12

Vùng Biển	Độ cao sóng biển dự báo trong 48 giờ		
	Độ cao sóng (m)	Hướng thịnh hành	Ghi chú
Khu vực ven bờ			
Bắc vịnh Bắc Bộ	0.3 - 1.9	Đông Bắc, Đông	
Nam vịnh Bắc Bộ	1.2 - 2.0	Đông Bắc, Đông	Cảnh báo
Quảng Trị đến Quảng Ngãi	1.8 - 3.1	Đông Bắc, Đông	Cảnh báo
Bình Định đến Ninh Thuận	2.7 - 3.3	Đông Bắc	Cảnh báo
Bình Thuận đến Cà Mau	0.3 - 3.1	Đông Bắc, Đông	Cảnh báo
Cà Mau đến Kiên Giang	0.3 - 1.3	Đông Nam, Đông	
Khu vực ngoài khơi			
Quần đảo Hoàng Sa	3.1 - 3.7	Đông Bắc	Cảnh báo
Quần đảo Trường Sa	2.0 - 2.7	Bắc	Cảnh báo
Bắc Biển Đông	2.5 - 5.7	Đông Bắc	Cảnh báo
Giữa Biển Đông	1.3 - 5.1	Bắc, Đông Bắc	Cảnh báo
Nam Biển Đông	1.4 - 2.5	Bắc, Đông Bắc	Cảnh báo

Tin phát lúc: 13 giờ 00

Thời điểm phát tin dự báo tiếp theo: 19 giờ 00 ngày 27/12/2019

Người xây dựng bản tin: Nguyễn Hồng Hạnh

Người soát bản tin: Lê Quốc Huy

Nhận định:

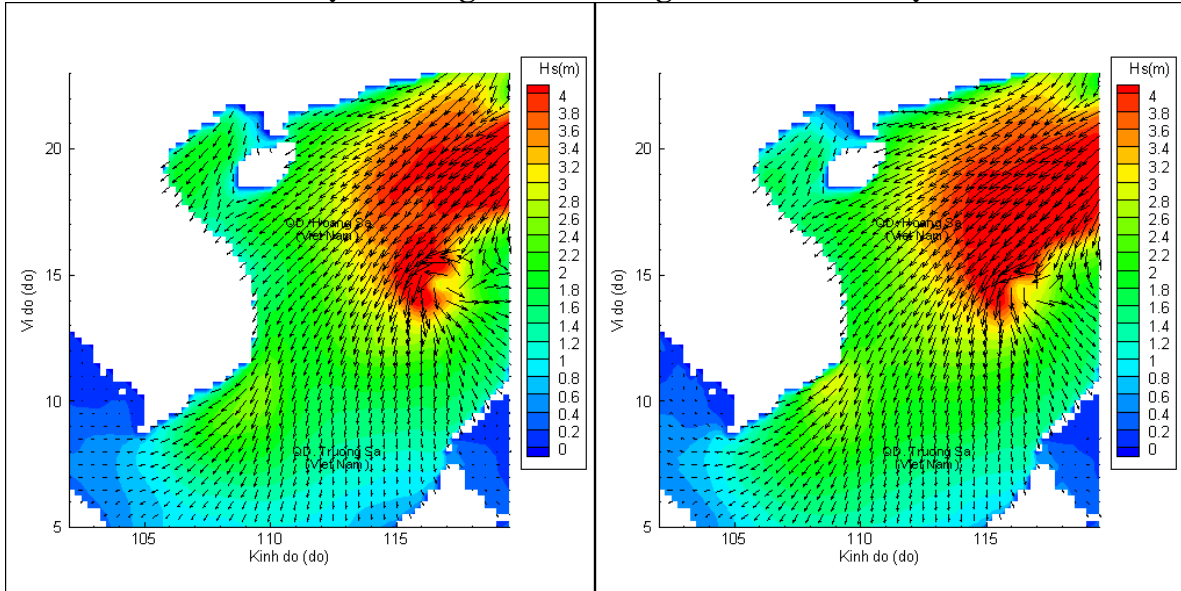
Hồi 13h ngày 27/12/2019, vị trí tâm bão ở vào khoảng 14.4 độ Vĩ Bắc, 116.4 độ Kinh Đông, cách quần đảo Hoàng Sa khoảng 500km về phía Đông Đông Nam. Trong 24h tiếp theo, bão di chuyển theo hướng Tây, mỗi giờ đi được khoảng 10-12 km.

Do ảnh hưởng của bão, khu vực Bắc Biển Đông và Giữa Biển Đông trong hai ngày tới biển động mạnh và có sóng cao trên 5.0 m. Khu vực quần đảo Hoàng Sa độ cao sóng khoảng 3.7 m. Khu vực ven biển từ Quảng Trị đến Bình Thuận có sóng cao trên 3.0 m.

Biến trình nước dâng do bão tại các vị trí ảnh hưởng của bão

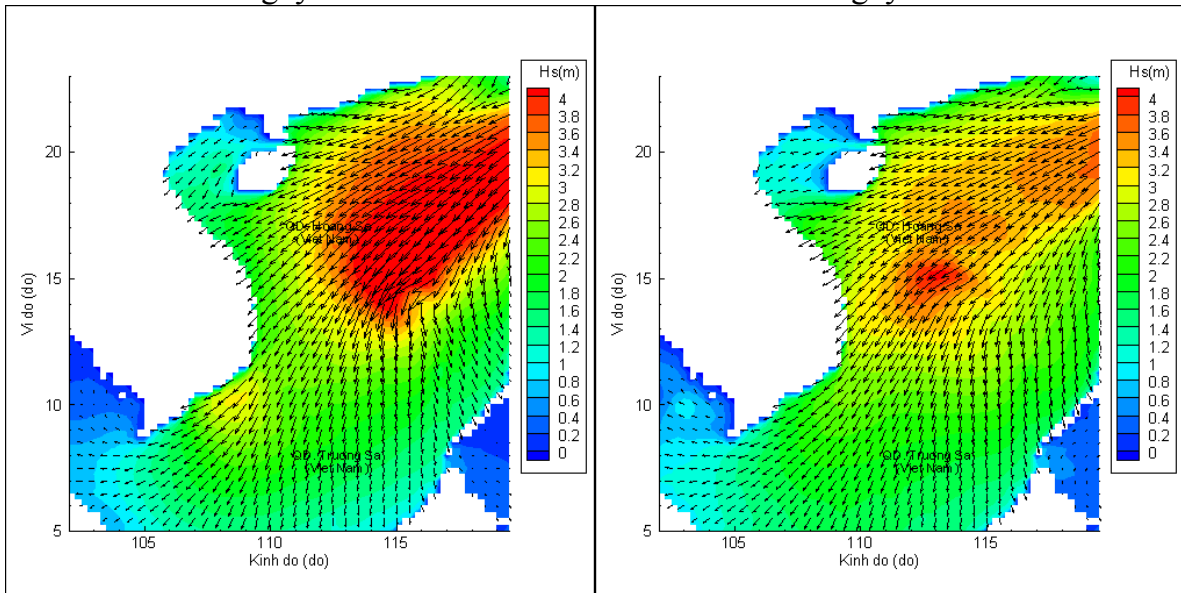


Phân bố độ cao sóng ven bờ và ngoài khơi biển Việt Nam



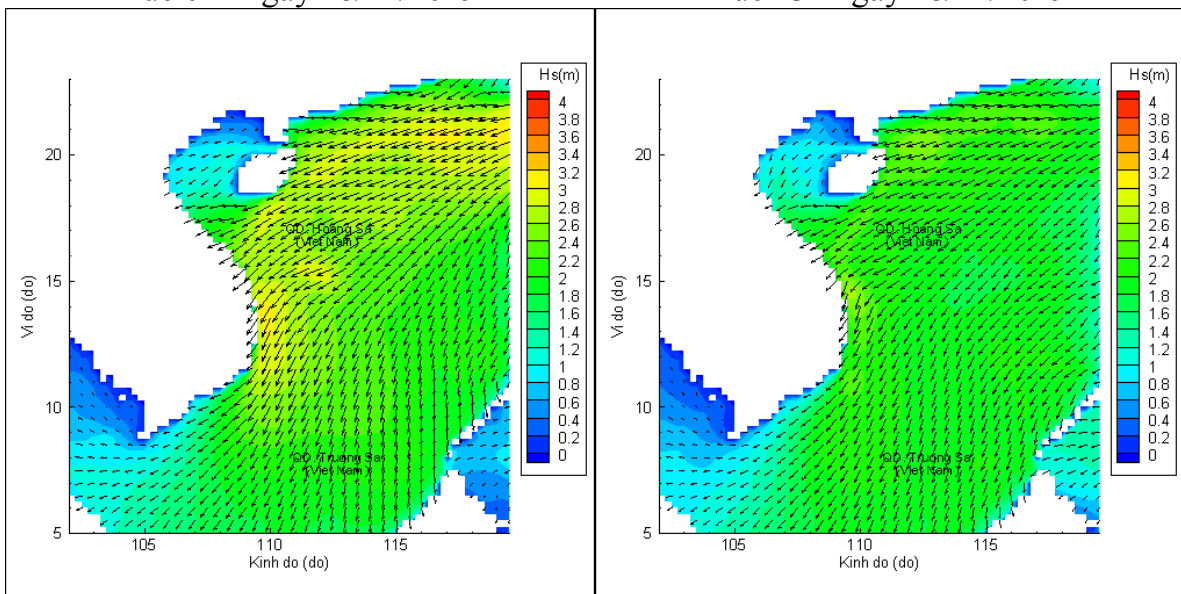
Lúc 13h ngày 27/12/2019

Lúc 19h ngày 27/12/2019



Lúc 01h ngày 28/12/2019

Lúc 13h ngày 28/12/2019



Lúc 01h ngày 29/12/2019

Lúc 13h ngày 29/12/2019