

BẢN TIN DỰ BÁO NƯỚC DÂNG VÀ SÓNG TRONG BÃO SỐ 8

(Lúc 19 giờ – 12Z ngày 26/12/2019)

Bảng giá trị nước dâng lớn nhất tại một số điểm ven biển trong Bão số 8

| Tỉnh | Địa danh | ND lớn nhất | | |
|-------------|----------------|-----------------|------------|----------------|
| | | Giá trị (cm) | Giờ (h) | Ngày/ tháng |
| TP. Đà Nẵng | Liên Chiểu | 22 | 6 | 29/12 |
| | Sơn Trà | 23 | 6 | 29/12 |
| | Ngũ Hành Sơn | 22 | 5 | 29/12 |
| | Hoàng Sa | 2 | 19 | 28/12 |
| Quảng Nam | Thăng Bình | 22 | 5 | 29/12 |
| | Tam Kỳ | 23 | 5 | 29/12 |
| | Cù Lao Chàm | 20 | 5 | 29/12 |
| Quảng Ngãi | TP. Quảng Ngãi | 18 | 5 | 29/12 |
| | Lý Sơn | 16 | 5 | 29/12 |
| Bình Định | Phú Mỹ | 18 | 4 | 29/12 |
| | Quy Nhơn | 9 | 5 | 29/12 |
| Phú Yên | Tp. Tuy Hòa | 4 | 8 | 29/12 |
| Khánh Hòa | Vạn Ninh | 6 | 17 | 27/12 |
| | TP. Nha Trang | 8 | 19 | 27/12 |
| | Tp. Cam Ranh | 8 | 8 | 29/12 |
| | Trường Sa | 4 | 19 | 26/12 |

| Vùng Biển | Độ cao sóng biển dự báo trong 48 giờ | | |
|---------------------------|--------------------------------------|------------------|----------|
| | Độ cao sóng (m) | Hướng thịnh hành | Ghi chú |
| Khu vực ven bờ | | | |
| Bắc vịnh Bắc Bộ | 0.3 - 2.8 | Đông Bắc, Bắc | Cảnh báo |
| Nam vịnh Bắc Bộ | 1.3 - 2.6 | Đông Bắc | Cảnh báo |
| Quảng Trị đến Quảng Ngãi | 1.8 - 3.2 | Đông Bắc | Cảnh báo |
| Bình Định đến Ninh Thuận | 2.8 - 3.4 | Đông Bắc | Cảnh báo |
| Bình Thuận đến Cà Mau | 0.3 - 3.0 | Đông Bắc, Đông | Cảnh báo |
| Cà Mau đến Kiên Giang | 0.3 - 1.3 | Đông, Đông Nam | |
| Khu vực ngoài khơi | | | |
| Quần đảo Hoàng Sa | 3.0 - 3.5 | Đông Bắc | Cảnh báo |
| Quần đảo Trường Sa | 1.8 - 2.4 | Bắc | Cảnh báo |
| Bắc Biển Đông | 2.4 - 4.7 | Đông Bắc | Cảnh báo |
| Giữa Biển Đông | 1.1 - 5.4 | Bắc, Đông Bắc | Cảnh báo |
| Nam Biển Đông | 0.8 - 2.5 | Bắc, Đông Bắc | Cảnh báo |

Tin phát lúc: 19 giờ 00

Thời điểm phát tin dự báo tiếp theo: 01 giờ 00 ngày 27/12/2019

Người xây dựng bản tin: Lê Đức Quyền

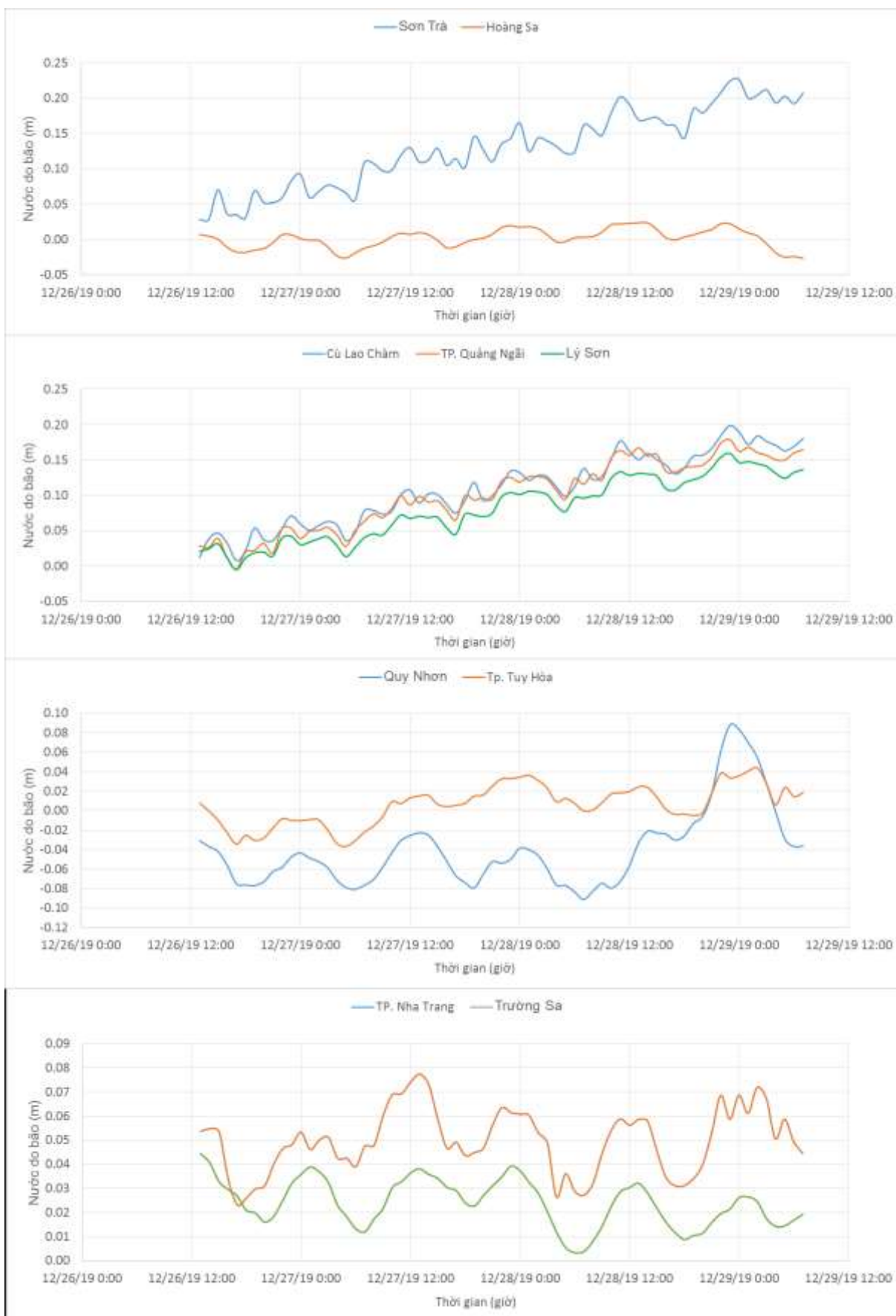
Người soát bản tin: Lê Quốc Huy

Nhận định:

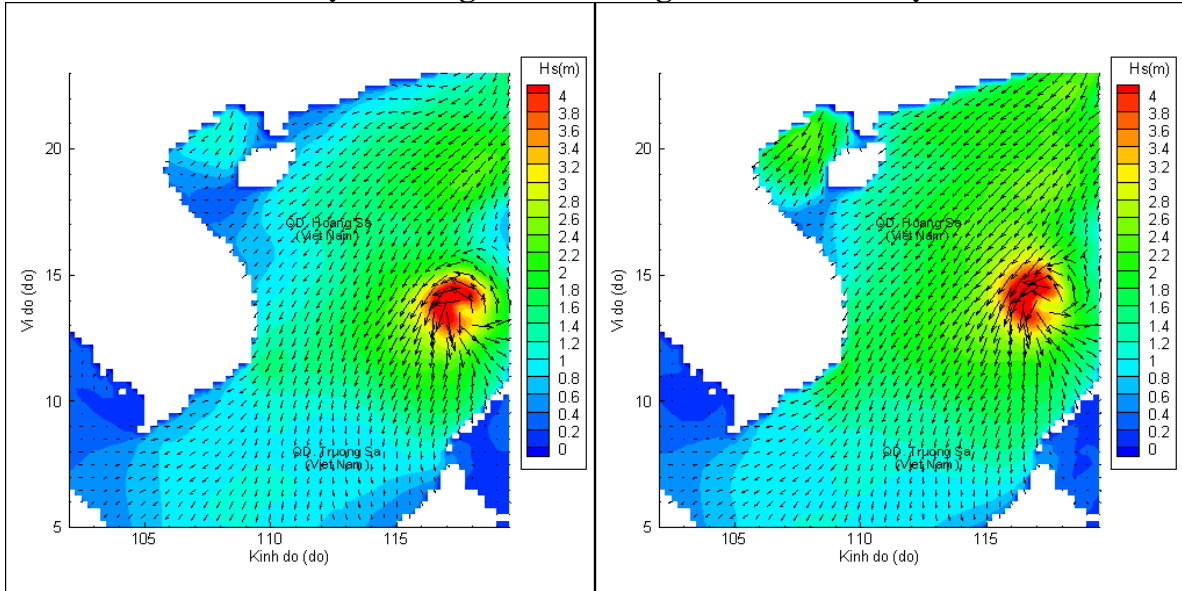
Hồi 19h ngày 26/12/2019, vị trí tâm bão ở vào khoảng 13.8 độ Vĩ Bắc, 117.5 độ Kinh Đông, cách đảo Song Tử Tây (quần đảo Trường Sa) khoảng 430km về phía Đông Đông Bắc. Trong 24h tiếp theo, bão di chuyển theo hướng Tây Tây Nam, mỗi giờ đi được khoảng 10-15 km.

Do ảnh hưởng của bão, khu vực Bắc Biển Đông và Giữa Biển Đông trong hai ngày tới biển động mạnh và có sóng cao trên 5.4m. Khu vực quần đảo Hoàng Sa độ cao sóng khoảng 3.5 m. Khu vực ven biển từ Quảng Trị đến Bình Thuận có sóng cao trên 3.4 m.

Biến trình nước dâng do bão tại các vị trí ảnh hưởng của bão

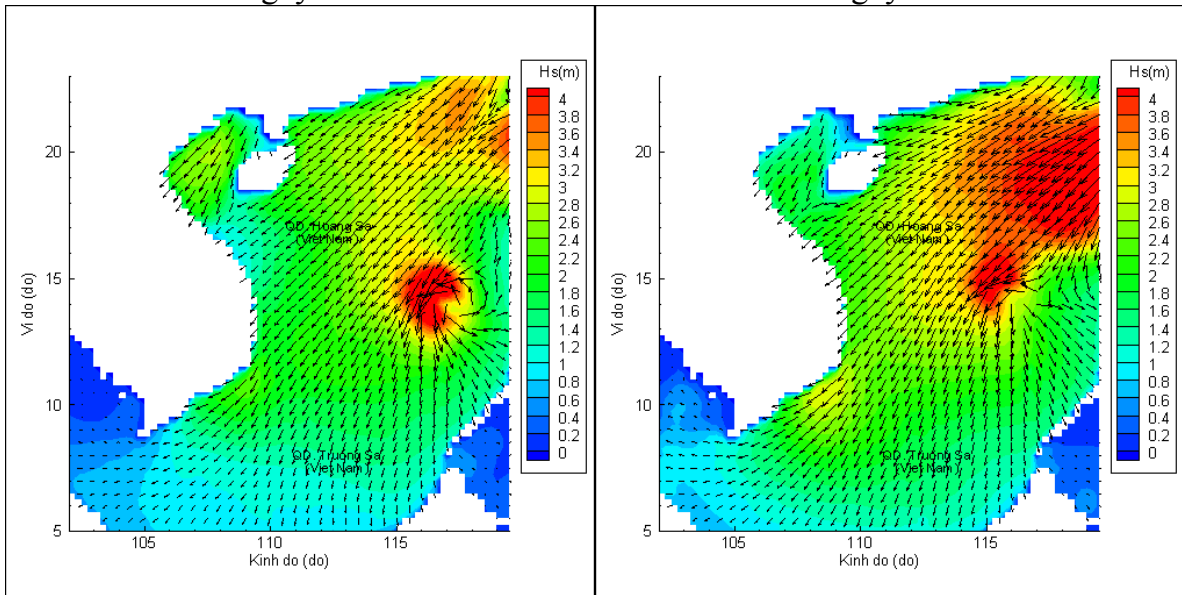


Phân bố độ cao sóng ven bờ và ngoài khơi biển Việt Nam



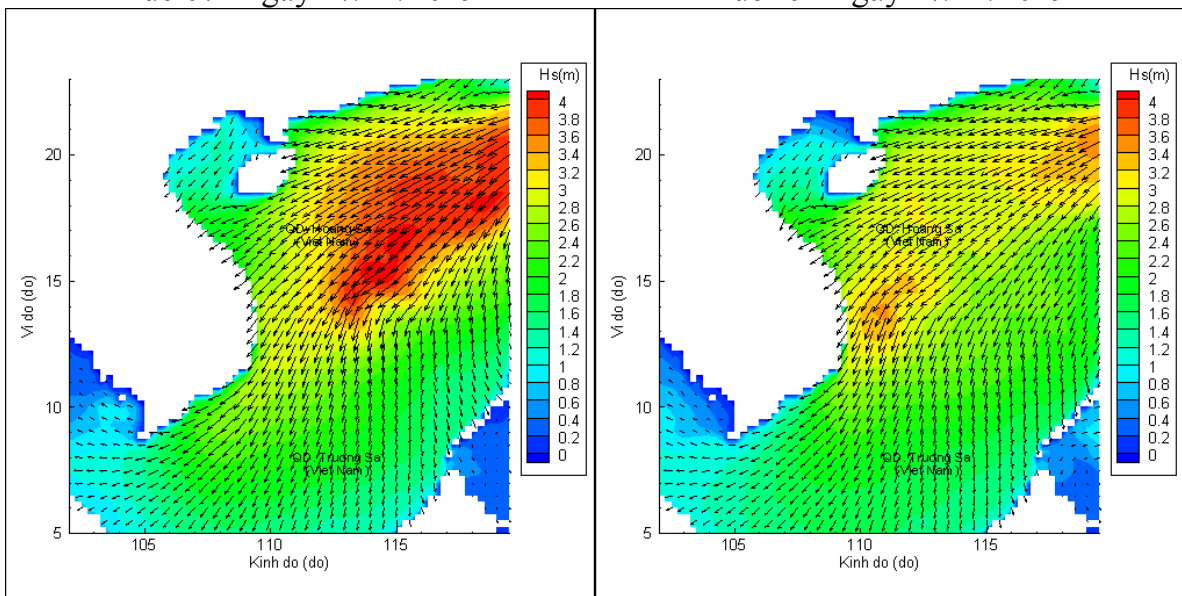
Lúc 19h ngày 26/12/2019

Lúc 01h ngày 27/12/2019



Lúc 07h ngày 27/12/2019

Lúc 19h ngày 27/12/2019



Lúc 07h ngày 28/12/2019

Lúc 19h ngày 28/12/2019