

BẢN TIN DỰ BÁO MỨC NƯỚC VÀ SÓNG BIỂN

(Lúc 13 giờ – 06Z ngày 25/12/2019)

Tỉnh/ TP	Huyện	Mức nước tổng cộng dự báo trong 48 giờ (cm)								
		25/12		26/12				27/12		
		13h	19h	1h	7h	13h	19h	1h	7h	13h
Quảng Ninh	Đầm Hà	-60	119	152	-142	-114	58	143	-159	-156
	Cửa Ông	-77	132	126	-113	-123	90	136	-132	-167
TP. Hải Phòng	Hòn Dấu	-88	140	99	-82	-134	107	108	-92	-165
	Bạch Long Vĩ	-60	133	89	-109	-108	96	98	-125	-135
Thái Bình	Thái Thụy	-92	143	88	-70	-134	112	96	-83	-162
Nam Định	Hải Hậu	-92	148	67	-50	-132	124	79	-63	-158
Ninh Bình	Kim Sơn	-97	151	62	-43	-136	124	69	-60	-162
Thanh Hóa	Quảng Xương	-98	147	57	-35	-128	130	73	-46	-153
Nghệ An	Diễn Châu	-88	132	48	-25	-112	148	77	-28	-128
	Hòn Ngư	-84	127	46	-26	-110	143	78	-25	-121
Hà Tĩnh	Thạch Hà	-74	109	43	-21	-104	124	75	-11	-106
Quảng Bình	Quảng Trạch	-53	78	27	-7	-81	92	47	11	-85
	Quảng Ninh	-36	62	12	2	-59	76	27	22	-60
Quảng Trị	Gio Linh	-18	47	-1	8	-35	61	10	25	-34
	Cồn Cỏ	-14	52	-3	3	-32	66	4	15	-35
Thừa Thiên Huế	Hương Trà	2	28	-14	10	-8	44	-9	26	-6
	Phú Lộc	19	11	-26	13	15	28	-24	27	19
TP. Đà Nẵng	Sơn Trà	33	0	-33	13	33	17	-33	26	38
	Hoàng Sa	66	-16	-51	-2	66	3	-64	-3	60
Quảng Nam	Tam Kỳ	51	-14	-43	16	51	6	-48	26	59
	Cù Lao Chàm	46	-9	-40	14	46	9	-45	23	50
Quảng Ngãi	TP. Quảng Ngãi	61	-17	-53	14	60	4	-63	21	64
	Lý Sơn	61	-17	-51	11	61	2	-61	16	62
Bình Định	Phú Mỹ	66	-19	-54	10	64	1	-66	15	48
	Quy Nhơn	64	-20	-55	9	59	-7	-78	2	48
Phú Yên	Tp. Tuy Hòa	62	-24	-63	3	62	0	-75	4	53
Khánh Hòa	TP. Nha Trang	68	-10	-61	10	68	12	-76	11	58
	Trường Sa	66	-2	-73	13	66	18	-85	8	62
Ninh Thuận	TP. PR-Tháp Chàm	64	-4	-73	14	62	18	-88	15	56
Bình Thuận	TP. Phan Thiết	36	70	-133	73	35	86	-144	61	49
	Phú Quý	61	10	-84	25	61	29	-98	21	60
Bà Rịa Vũng Tàu	Vũng Tàu	3	146	-190	86	30	140	-158	41	74
	Côn Đảo	22	134	-166	39	45	127	-139	-2	81
TPHCM	Cần Giờ	-1	154	-192	87	28	147	-155	40	72
Tiền Giang	Gò Công Tây	-4	161	-196	92	25	155	-157	43	68
Bến Tre	Ba Tri	2	166	-193	91	29	157	-151	41	72
Trà Vinh	Duyên Hải	8	162	-190	71	40	147	-150	21	89
Sóc Trăng	Tân Phú	21	152	-160	36	55	133	-117	-13	104
Bạc Liêu	TP. Bạc Liêu	57	123	-99	-33	86	103	-57	-76	129
Cà Mau	Năm Căn	68	107	-55	-70	81	93	-22	-98	109
	Trần Văn Thời	15	97	-26	-18	-2	79	-19	-25	18
Kiên Giang	Rạch Giá	-20	86	4	15	-48	66	-4	17	-30
	Phú Quốc	-1	50	41	0	-29	26	34	10	-17

Vùng Biển	Độ cao sóng biển dự báo trong 48 giờ		
	Độ cao sóng lớn nhất (m)	Hướng thịnh hành	Ghi chú
Bắc vịnh Bắc Bộ	0.3 - 2.8	Đông Bắc, Đông Nam	Cảnh báo
Nam vịnh Bắc Bộ	1.5 - 2.7	Đông Nam, Đông Bắc, Đông	Cảnh báo
Quảng Trị đến Quảng Ngãi	1.8 - 2.8	Đông Bắc, Đông	Cảnh báo
Bình Định đến Ninh Thuận	2.4 - 3.0	Đông Bắc	Cảnh báo
Bình Thuận đến Cà Mau	0.3 - 3.1	Đông Bắc, Đông	Cảnh báo
Cà Mau đến Kiên Giang	0.3 - 1.0	Đông, Đông Nam	
Quần đảo Hoàng Sa	3.1 - 3.7	Đông Bắc	Cảnh báo
Quần đảo Trường Sa	1.5 - 2.8	Bắc, Đông Bắc	Cảnh báo
Bắc Biển Đông	1.5 - 5.5	Đông Bắc	Cảnh báo
Giữa Biển Đông	1.5 - 6.6	Bắc, Đông Bắc	Cảnh báo
Nam Biển Đông	0.6 - 2.5	Bắc, Đông Bắc	Cảnh báo

Tin phát lúc: 13 giờ 00

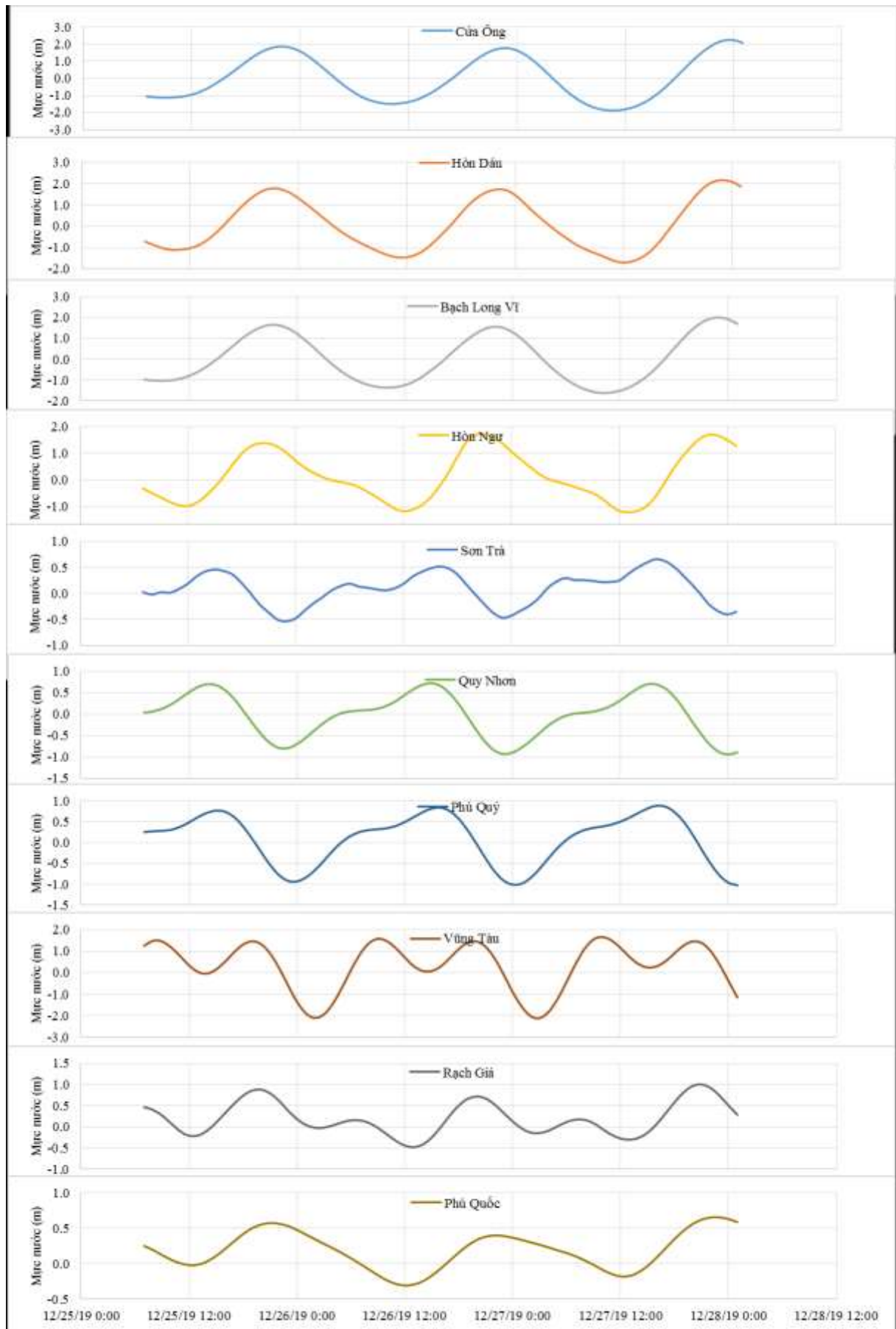
Thời điểm phát tin dự báo tiếp theo: 13 giờ 00 ngày 26/12/2019

Người xây dựng bản tin: Nguyễn Thị Lan

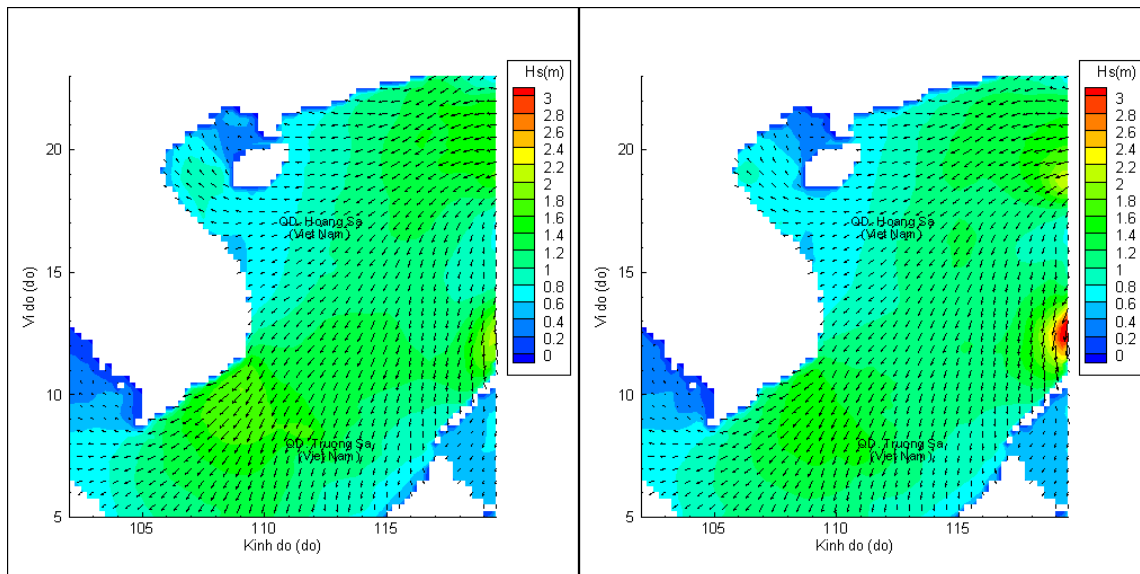
Người soát bản tin: Lê Quốc Huy

Biến trình mực nước tổng cộng tại 10 trạm Hải văn

(Cửa Ông, Hòn Dấu, Bạch Long Vĩ, Hòn Ngur, Sơn Trà, Quy Nhơn, Phú Quý, Vũng Tàu, Rạch Giá, Phú Quốc)

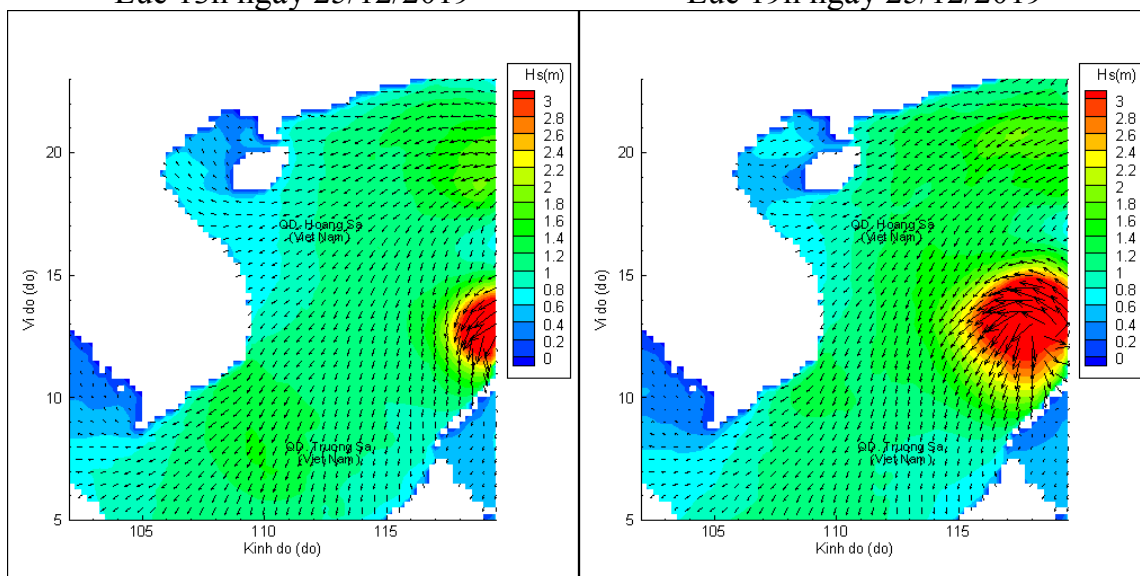


Phân bố độ cao sóng ven bờ và ngoài khơi biển Việt Nam



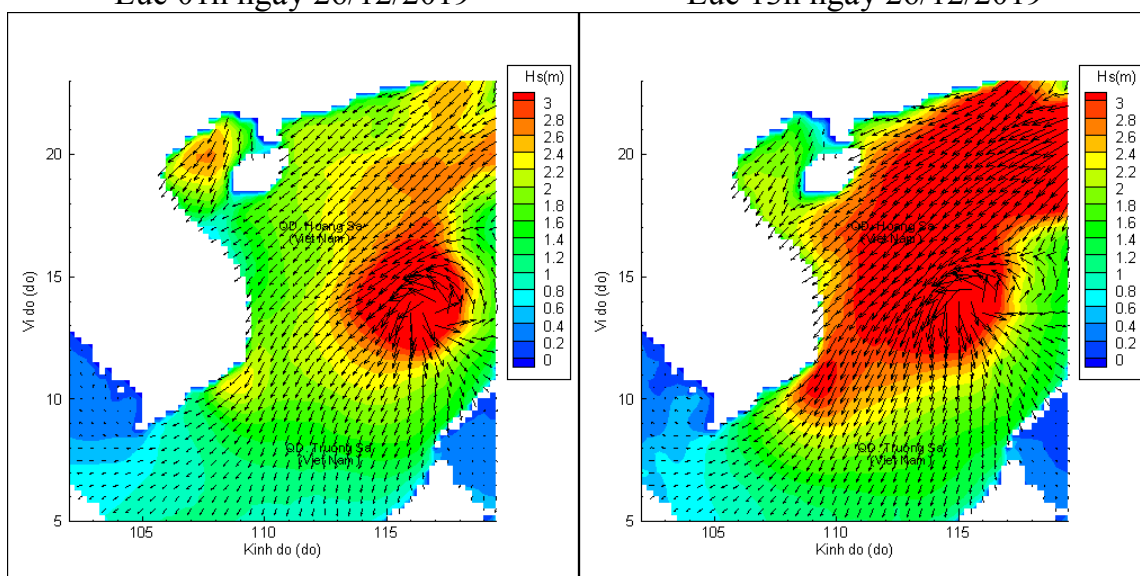
Lúc 13h ngày 25/12/2019

Lúc 19h ngày 25/12/2019



Lúc 01h ngày 26/12/2019

Lúc 13h ngày 26/12/2019



Lúc 01h ngày 27/12/2019

Lúc 13h ngày 27/12/2019