

BẢN TIN DỰ BÁO MỨC NƯỚC VÀ SÓNG BIỂN

(Lúc 13 giờ – 06Z ngày 23/12/2019)

Tỉnh/ TP	Huyện	Mức nước tổng cộng dự báo trong 48 giờ (cm)								
		23/12		24/12				25/12		
		13h	19h	1h	7h	13h	19h	1h	7h	13h
Quảng Ninh	Đầm Hà	-13	82	28	-98	-35	105	89	-123	-51
	Cửa Ông	-16	90	19	-85	-39	115	71	-103	-65
TP. Hải Phòng	Hòn Dấu	-19	92	12	-60	-48	123	53	-74	-81
	Bạch Long Vĩ	-7	80	-1	-73	-34	110	37	-95	-57
Thái Bình	Thái Thụy	-20	95	6	-51	-51	127	44	-64	-84
Nam Định	Hải Hậu	-15	95	-4	-40	-50	127	26	-48	-88
Ninh Bình	Kim Sơn	-16	97	-7	-35	-52	130	22	-40	-92
Thanh Hóa	Quảng Xương	-18	96	-9	-30	-54	129	18	-35	-93
Nghệ An	Diễn Châu	-16	86	-6	-26	-50	114	16	-28	-85
	Hòn Ngư	-13	82	-6	-28	-47	110	15	-29	-83
Hà Tĩnh	Thạch Hà	-5	66	1	-28	-37	94	16	-27	-73
Quảng Bình	Quảng Trạch	9	35	9	-28	-19	60	12	-17	-51
	Quảng Ninh	17	22	5	-21	-7	44	5	-9	-34
Quảng Trị	Gio Linh	24	10	1	-16	4	29	-4	-4	-17
	Cồn Cỏ	26	11	-1	-18	7	31	-6	-7	-13
Thừa Thiên Huế	Hương Trà	30	-2	-4	-13	17	11	-12	-1	4
	Phú Lộc	34	-15	-8	-9	28	-5	-18	4	22
TP. Đà Nẵng	Sơn Trà	39	-24	-8	-5	38	-16	-21	7	36
	Hoàng Sa	49	-37	-20	-4	58	-33	-37	-2	65
Quảng Nam	Tam Kỳ	46	-32	-13	0	49	-28	-27	10	53
	Cù Lao Chàm	43	-29	-11	-2	45	-24	-25	9	48
Quảng Ngãi	TP. Quảng Ngãi	50	-39	-15	2	56	-34	-33	10	62
	Lý Sơn	49	-38	-16	1	55	-33	-33	8	61
Bình Định	Phú Mỹ	52	-43	-16	2	58	-38	-35	9	60
	Quy Nhơn	50	-44	-15	1	57	-41	-37	3	60
Phú Yên	TP. Tuy Hòa	48	-49	-23	-3	57	-39	-42	2	61
Khánh Hòa	TP. Nha Trang	54	-36	-21	4	63	-30	-43	5	64
	Trường Sa	50	-29	-30	10	57	-21	-53	15	64
Ninh Thuận	TP. PR-Tháp Chàm	55	-35	-27	3	59	-26	-52	10	61
Bình Thuận	TP. Phan Thiết	40	16	-71	58	34	43	-108	75	33
	Phú Quý	51	-23	-37	17	55	-12	-63	24	58
Bà Rịa Vũng Tàu	Vũng Tàu	-26	120	-164	134	-20	144	-183	127	3
	Côn Đảo	-9	106	-150	95	0	128	-161	83	22
TPHCM	Cần Giờ	-30	133	-166	142	-24	157	-183	133	0
Tiền Giang	Gò Công Tây	-30	139	-167	148	-25	164	-184	141	-2
Bến Tre	Ba Tri	-28	145	-163	155	-18	174	-173	148	4
Trà Vinh	Duyên Hải	-30	142	-175	140	-19	166	-184	126	9
Sóc Trăng	Tân Phú	-30	144	-164	121	-12	159	-162	99	22
Bạc Liêu	TP. Bạc Liêu	-14	132	-128	71	17	136	-110	36	58
Cà Mau	Năm Căn	10	108	-86	17	36	111	-64	-10	68
	Trần Văn Thời	11	74	-34	3	-1	85	-26	13	16
Kiên Giang	Rạch Giá	-11	59	1	6	-34	61	4	29	-24
	Phú Quốc	2	43	24	-5	-16	42	41	16	-1

Vùng Biển	Độ cao sóng biển dự báo trong 48 giờ		
	Độ cao sóng lớn nhất (m)	Hướng thịnh hành	Ghi chú
Bắc vịnh Bắc Bộ	0.3 - 0.9	Đông, Đông Bắc, Đông Nam	
Nam vịnh Bắc Bộ	0.4 - 0.8	Đông, Đông Nam	
Quảng Trị đến Quảng Ngãi	0.6 - 0.9	Đông, Đông Bắc	
Bình Định đến Ninh Thuận	0.8 - 1.5	Đông Bắc	
Bình Thuận đến Cà Mau	0.3 - 2.2	Đông Bắc, Đông	Cảnh báo
Cà Mau đến Kiên Giang	0.3 - 1.1	Đông, Đông Nam	
Quần đảo Hoàng Sa	0.9 - 1.1	Đông Bắc	
Quần đảo Trường Sa	1.1 - 1.6	Đông Bắc	
Bắc Biển Đông	0.8 - 2.0	Đông Bắc	Cảnh báo
Giữa Biển Đông	1.0 - 3.0	Đông Bắc, Bắc	Cảnh báo
Nam Biển Đông	0.8 - 1.7	Đông Bắc, Bắc	

Tin phát lúc: 13 giờ 00

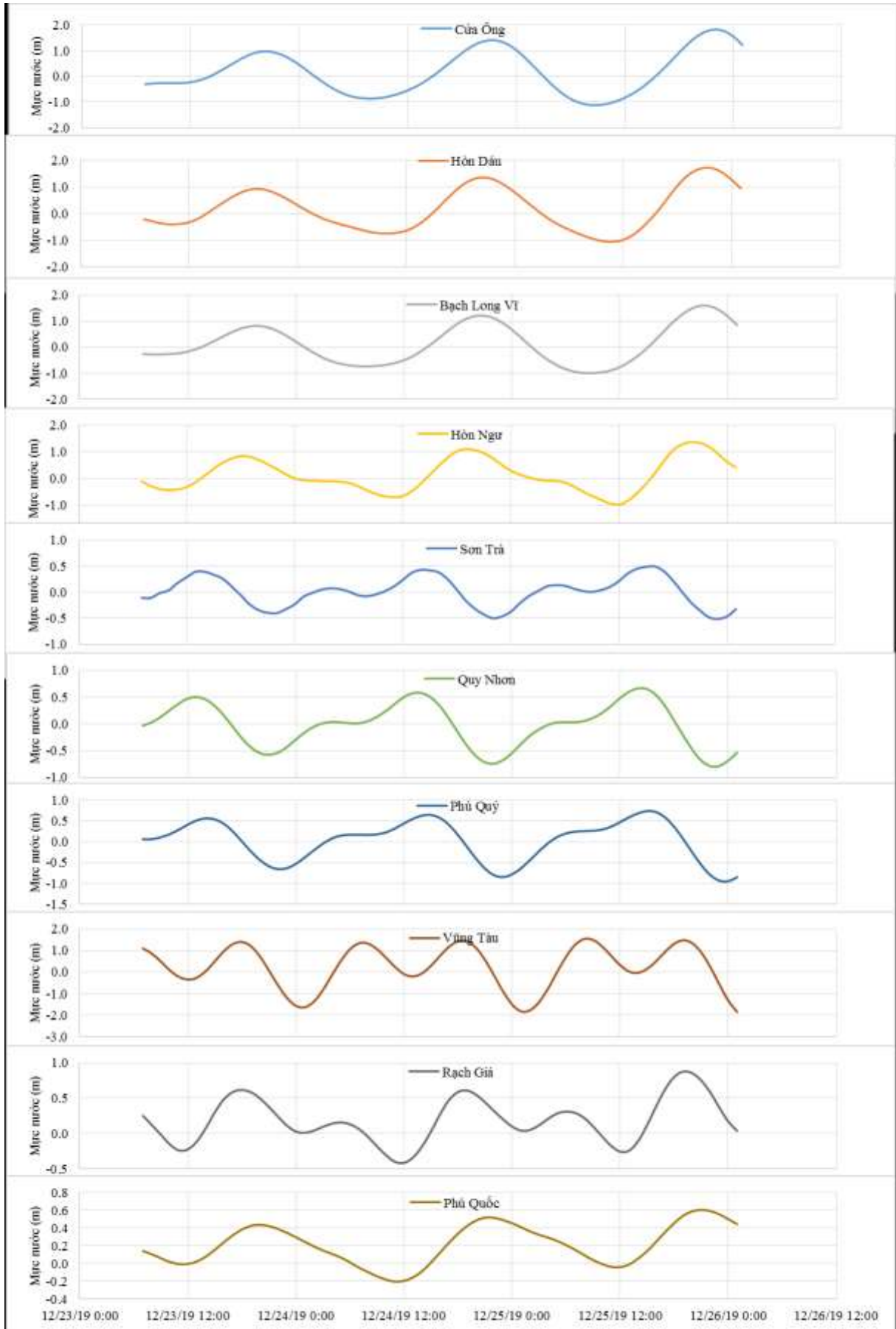
Thời điểm phát tin dự báo tiếp theo: 13 giờ 00 ngày 24/12/2019

Người xây dựng bản tin: Nguyễn Hồng Hạnh

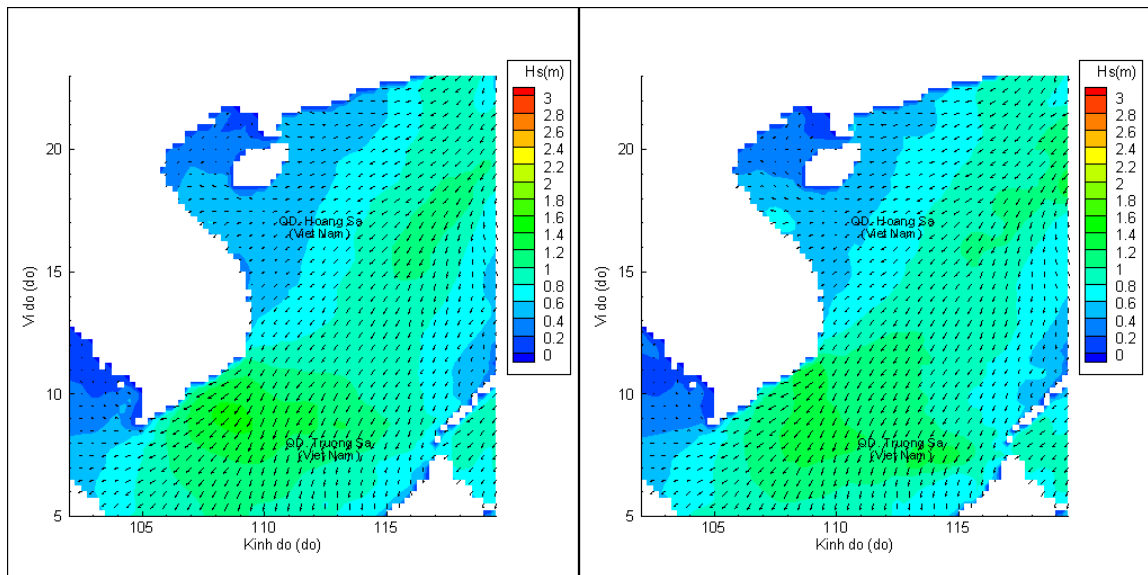
Người soát bản tin: Lê Quốc Huy

Biến trình mực nước tổng cộng tại 10 trạm Hải văn

(Cửa Ông, Hòn Dấu, Bạch Long Vĩ, Hòn Ngur, Sơn Trà, Quy Nhơn, Phú Quý, Vũng Tàu, Rạch Giá, Phú Quốc)

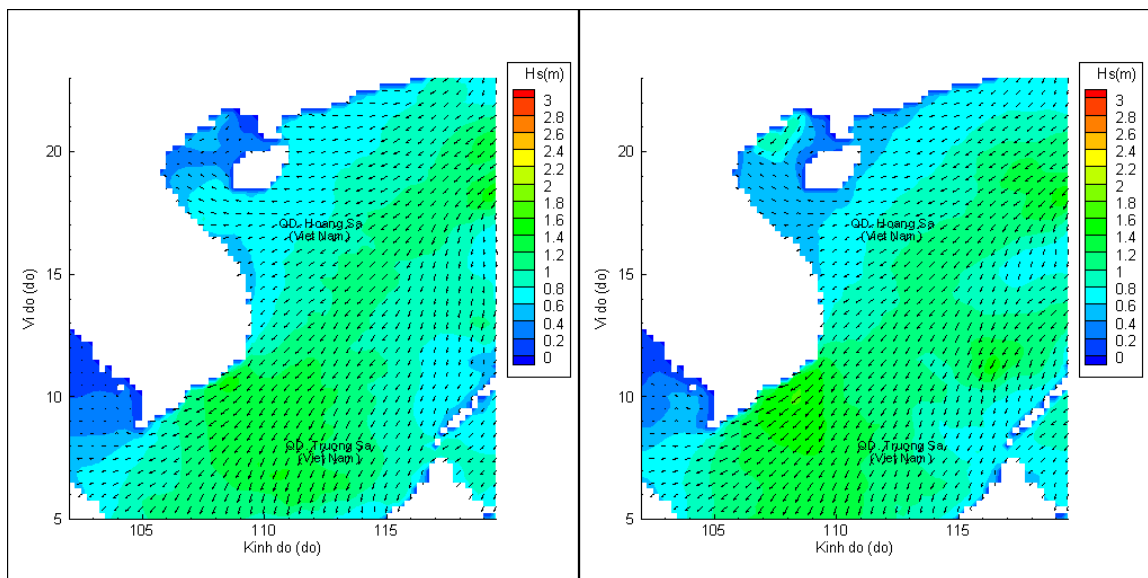


Phân bố độ cao sóng ven bờ và ngoài khơi biển Việt Nam



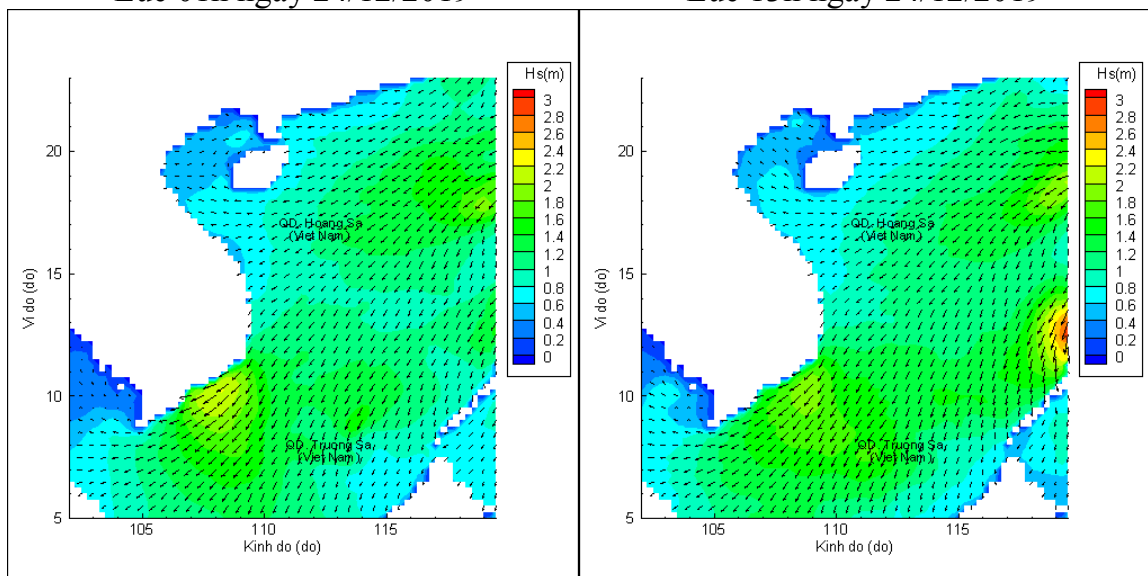
Lúc 13h ngày 23/12/2019

Lúc 19h ngày 23/12/2019



Lúc 01h ngày 24/12/2019

Lúc 13h ngày 24/12/2019



Lúc 01h ngày 25/12/2019

Lúc 13h ngày 25/12/2019