

BẢN TIN DỰ BÁO MỨC NƯỚC VÀ SÓNG BIỂN

(Lúc 13 giờ – 06Z ngày 22/12/2019)

Tỉnh/ TP	Huyện	Mức nước tổng cộng dự báo trong 48 giờ (cm)								
		22/12		23/12				24/12		
		13h	19h	1h	7h	13h	19h	1h	7h	13h
Quảng Ninh	Đầm Hà	-32	42	-2	-36	-9	85	31	-93	-20
	Cửa Ông	-19	36	-4	-31	-9	90	21	-82	-29
TP. Hải Phòng	Hòn Dấu	-11	37	-5	-25	-14	94	12	-59	-44
	Bạch Long Vĩ	-15	31	-14	-27	-4	82	-1	-69	-23
Thái Bình	Thái Thụy	-10	39	-8	-22	-16	97	7	-51	-47
Nam Định	Hải Hậu	2	38	-10	-18	-13	96	-4	-43	-48
Ninh Bình	Kim Sơn	3	41	-12	-16	-16	101	-6	-38	-52
Thanh Hóa	Quảng Xương	6	42	-12	-13	-16	99	-9	-34	-53
Nghệ An	Diễn Châu	15	38	-8	-12	-11	89	-8	-28	-47
	Hòn Ngư	18	35	-8	-13	-9	85	-8	-28	-44
Hà Tĩnh	Thạch Hà	25	22	0	-16	-1	69	-2	-28	-36
Quảng Bình	Quảng Trạch	29	1	12	-20	12	37	6	-25	-18
	Quảng Ninh	32	-6	13	-17	19	24	4	-18	-6
Quảng Trị	Gio Linh	33	-11	12	-15	25	12	0	-14	5
	Cồn Cỏ	35	-11	10	-16	28	12	-2	-16	8
Thừa Thiên Huế	Hương Trà	34	-14	9	-13	31	0	-4	-11	17
	Phú Lộc	35	-18	8	-10	36	-12	-7	-7	28
TP. Đà Nẵng	Sơn Trà	37	-21	8	-8	40	-21	-8	-3	37
	Hoàng Sa	33	-29	-6	-6	47	-38	-21	-5	57
Quảng Nam	Tam Kỳ	39	-24	6	-4	46	-31	-10	2	48
	Cù Lao Chàm	37	-23	5	-5	44	-28	-10	0	44
Quảng Ngãi	TP. Quảng Ngãi	40	-30	4	-1	51	-37	-13	5	57
	Lý Sơn	38	-29	2	-3	48	-37	-15	3	55
Bình Định	Phú Mỹ	39	-34	3	0	52	-43	-15	4	58
	Quy Nhơn	35	-37	0	-2	52	-44	-17	-1	58
Phú Yên	TP. Tuy Hòa	34	-41	-5	-6	48	-47	-22	-3	54
Khánh Hòa	TP. Nha Trang	42	-30	-1	-1	54	-37	-20	2	60
	Trường Sa	38	-24	-8	3	49	-30	-31	11	57
Ninh Thuận	TP. PR-Tháp Chàm	44	-31	-5	-4	54	-36	-26	4	60
Bình Thuận	TP. Phan Thiết	51	2	-26	33	42	18	-71	58	35
	Phú Quý	44	-22	-11	6	51	-24	-37	16	55
Bà Rịa Vũng Tàu	Vũng Tàu	-6	95	-106	114	-18	120	-159	134	-15
	Côn Đảo	0	85	-101	83	-7	105	-144	95	3
TPHCM	Cần Giờ	-8	105	-108	123	-21	132	-162	143	-19
Tiền Giang	Gò Công Tây	-6	107	-106	128	-20	137	-162	149	-20
Bến Tre	Ba Tri	-4	113	-101	137	-16	143	-156	157	-13
Trà Vinh	Duyên Hải	-11	114	-117	126	-22	140	-167	141	-14
Sóc Trăng	Tân Phú	-19	122	-114	115	-23	140	-155	122	-5
Bạc Liêu	TP. Bạc Liêu	-22	124	-98	85	-9	128	-119	72	25
Cà Mau	Năm Căn	-4	104	-68	39	11	104	-77	22	45
	Trần Văn Thời	21	56	-16	2	1	70	-30	10	14
Kiên Giang	Rạch Giá	13	39	17	1	-25	48	3	13	-12
	Phú Quốc	12	36	24	-3	-10	38	29	5	0

Vùng Biển	Độ cao sóng biển dự báo trong 48 giờ		
	Độ cao sóng lớn nhất (m)	Hướng thịnh hành	Ghi chú
Bắc vịnh Bắc Bộ	0.3 - 1.4	Đông, ĐôngBắc	
Nam vịnh Bắc Bộ	0.7 - 1.0	Đông Bắc, Đông	
Quảng Trị đến Quảng Ngãi	0.7 - 1.0	Đông Bắc, Đông	
Bình Định đến Ninh Thuận	0.9 - 1.6	Đông Bắc	
Bình Thuận đến Cà Mau	0.3 - 2.0	Đông Bắc	Cảnh báo
Cà Mau đến Kiên Giang	0.3 - 1.1	Đông Nam, Đông	
Quần đảo Hoàng Sa	1.0 - 1.2	Đông Bắc	
Quần đảo Trường Sa	1.1 - 1.8	Đông Bắc	
Bắc Biển Đông	0.9 - 2.0	Đông Bắc	Cảnh báo
Giữa Biển Đông	0.7 - 1.8	Đông Bắc	
Nam Biển Đông	0.8 - 1.7	Đông Bắc, Bắc	

Tin phát lúc: 13 giờ 00

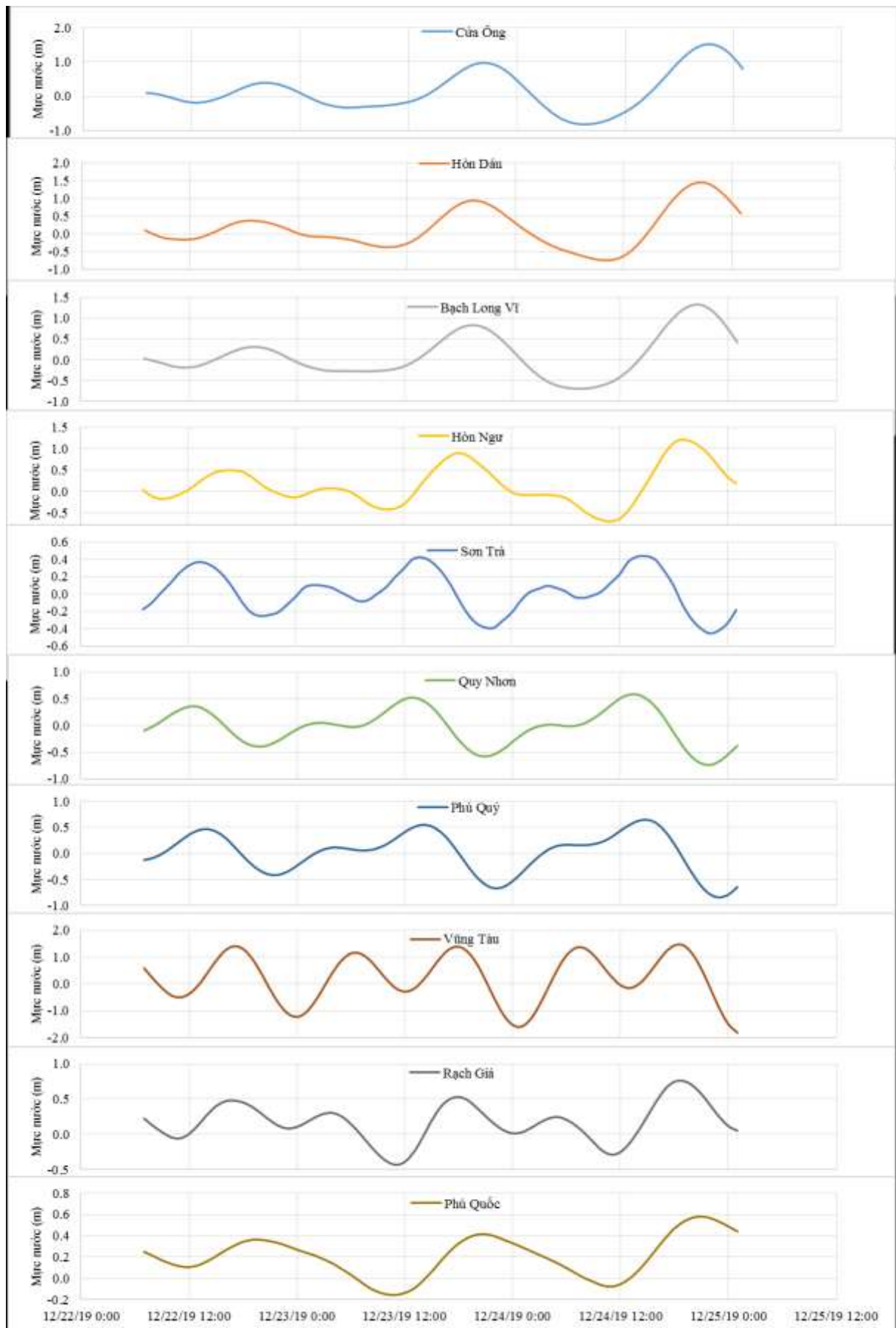
Thời điểm phát tin dự báo tiếp theo: 13 giờ 00 ngày 23/12/2019

Người xây dựng bản tin: Nguyễn Thị Lan

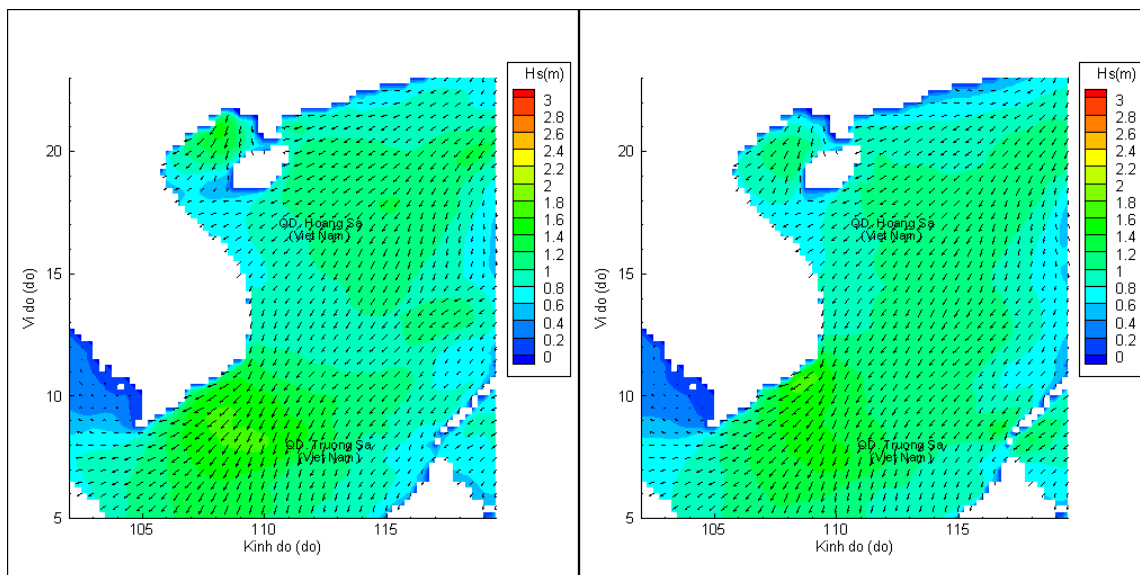
Người soát bản tin: Lê Quốc Huy

Biến trình mực nước tổng cộng tại 10 trạm Hải vãn

(Cửa Ông, Hòn Dấu, Bạch Long Vĩ, Hòn Ngur, Sơn Trà, Quy Nhơn, Phú Quý, Vũng Tàu, Rạch Giá, Phú Quốc)

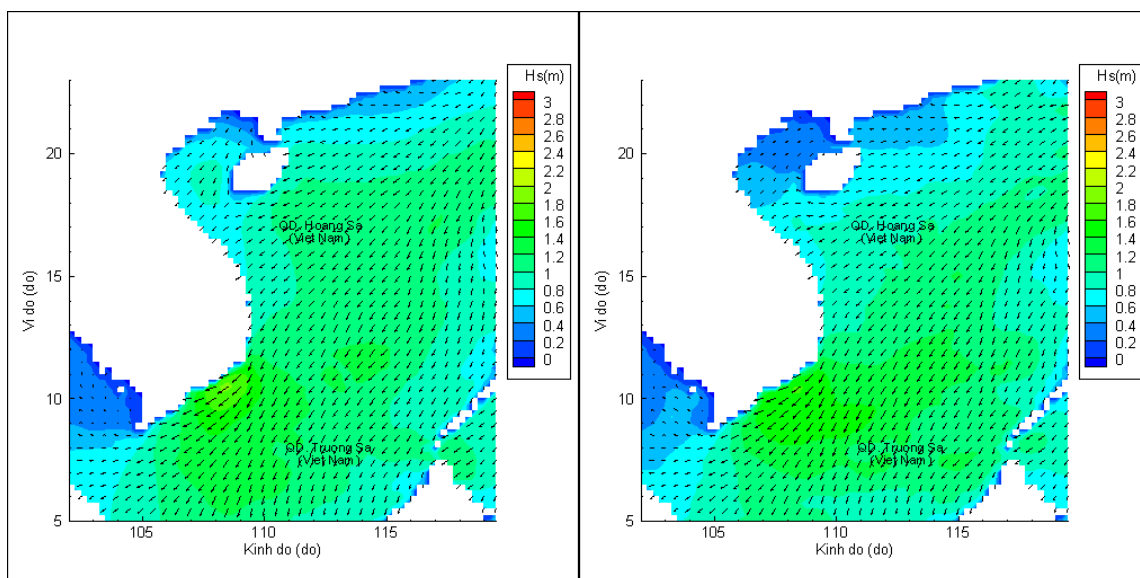


Phân bố độ cao sóng ven bờ và ngoài khơi biển Việt Nam



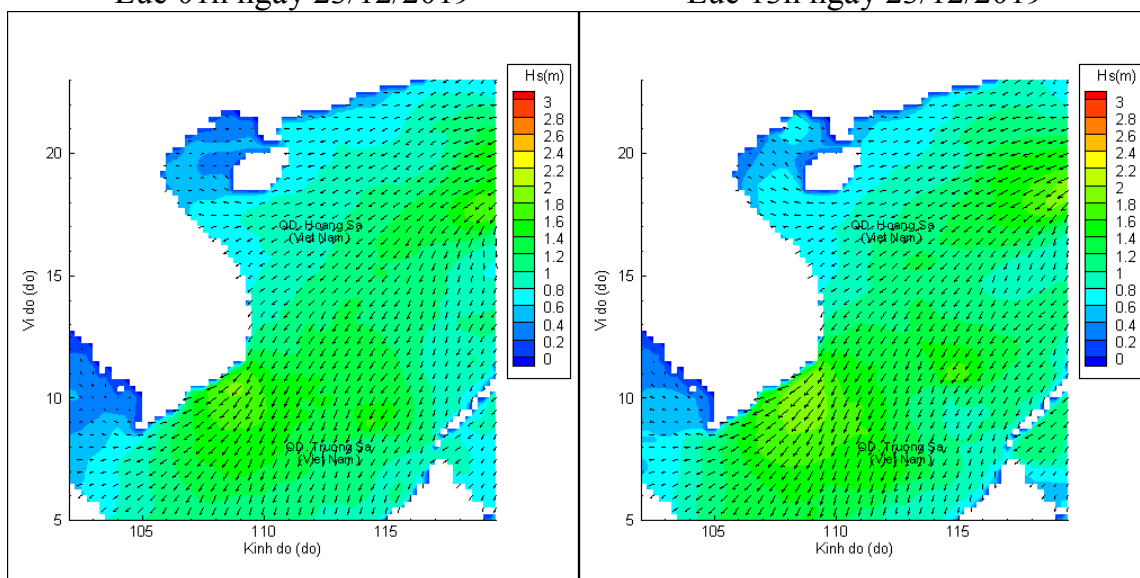
Lúc 13h ngày 22/12/2019

Lúc 19h ngày 22/12/2019



Lúc 01h ngày 23/12/2019

Lúc 13h ngày 23/12/2019



Lúc 01h ngày 24/12/2019

Lúc 13h ngày 24/12/2019