

BẢN TIN DỰ BÁO MỨC NƯỚC VÀ SÓNG BIỂN

(Lúc 13 giờ – 06Z ngày 21/12/2019)

Tỉnh/ TP	Huyện	Mức nước tổng cộng dự báo trong 48 giờ (cm)								
		21/12		22/12				23/12		
		13h	19h	1h	7h	13h	19h	1h	7h	13h
Quảng Ninh	Đầm Hà	-34	18	-6	17	-24	50	9	-31	3
	Cửa Ông	-13	5	6	15	-8	44	5	-26	1
TP. Hải Phòng	Hòn Dấu	0	0	14	12	-2	47	6	-15	-4
	Bạch Long Vĩ	-13	-3	0	6	-9	38	-7	-21	4
Thái Bình	Thái Thụy	6	2	15	11	0	49	4	-12	-6
Nam Định	Hải Hậu	20	-3	18	8	9	46	-2	-8	-5
Ninh Bình	Kim Sơn	20	-3	18	8	8	49	-2	-5	-8
Thanh Hóa	Quảng Xương	23	-2	19	10	10	49	-3	-2	-8
Nghệ An	Diễn Châu	32	-4	22	7	18	44	-1	-2	-3
	Hòn Ngư	35	-6	22	5	20	41	0	-4	-2
Hà Tĩnh	Thạch Hà	42	-13	27	1	26	29	6	-6	5
Quảng Bình	Quảng Trạch	43	-22	32	-10	33	9	16	-11	18
	Quảng Ninh	44	-21	32	-11	36	1	16	-9	25
Quảng Trị	Gio Linh	43	-18	30	-13	39	-4	15	-9	32
	Cồn Cỏ	44	-19	30	-13	40	-5	15	-9	34
Thừa Thiên Huế	Hương Trà	39	-14	26	-14	39	-9	14	-7	38
	Phú Lộc	38	-11	22	-13	41	-13	12	-3	43
TP. Đà Nẵng	Sơn Trà	38	-9	21	-11	43	-16	11	-2	47
	Hoàng Sa	19	-12	1	-13	34	-28	-4	-4	49
Quảng Nam	Tam Kỳ	35	-7	15	-9	43	-19	9	3	52
	Cù Lao Chàm	35	-8	15	-10	41	-19	9	1	50
Quảng Ngãi	TP. Quảng Ngãi	31	-10	15	-8	42	-26	8	5	57
	Lý Sơn	28	-10	11	-10	40	-26	5	3	54
Bình Định	Phú Mỹ	26	-14	12	-7	40	-32	6	4	51
	Quy Nhơn	22	-18	10	-8	39	-34	6	0	51
Phú Yên	TP. Tuy Hòa	21	-21	3	-15	34	-39	-3	-5	47
Khánh Hòa	TP. Nha Trang	29	-13	8	-11	42	-30	0	-2	54
	Trường Sa	27	-11	6	-11	36	-25	-8	4	48
Ninh Thuận	TP. PR-Tháp Chàm	33	-17	8	-18	44	-32	-2	-2	55
Bình Thuận	TP. Phan Thiết	62	-5	13	-6	51	1	-24	32	42
	Phú Quý	38	-11	6	-12	43	-23	-10	6	50
Bà Rịa Vũng Tàu	Vũng Tàu	29	65	-41	60	-3	98	-102	113	-17
	Côn Đảo	23	59	-43	43	-2	83	-96	85	-4
TPHCM	Cần Giờ	33	73	-42	69	-4	111	-104	122	-20
Tiền Giang	Gò Công Tây	38	72	-37	71	-1	114	-102	128	-18
Bến Tre	Ba Tri	45	77	-30	82	5	121	-94	138	-12
Trà Vinh	Duyên Hải	28	79	-47	74	-8	118	-112	126	-19
Sóc Trăng	Tân Phú	12	89	-52	71	-19	122	-109	116	-18
Bạc Liêu	TP. Bạc Liêu	-9	106	-54	64	-24	123	-93	87	-3
Cà Mau	Năm Căn	-2	96	-39	35	-9	101	-63	43	19
	Trần Văn Thời	37	47	5	-9	4	47	-15	11	18
Kiên Giang	Rạch Giá	33	28	32	-14	-10	23	16	8	-4
	Phú Quốc	29	38	23	-2	-7	24	22	6	8

Vùng Biển	Độ cao sóng biển dự báo trong 48 giờ		
	Độ cao sóng lớn nhất (m)	Hướng thịnh hành	Ghi chú
Bắc vịnh Bắc Bộ	0.3 - 1.1	Đông Bắc, Đông	
Nam vịnh Bắc Bộ	0.6 - 1.2	Đông, Đông Bắc	
Quảng Trị đến Quảng Ngãi	1.1 - 1.5	Đông Bắc, Đông	
Bình Định đến Ninh Thuận	1.2 - 1.7	Đông Bắc	
Bình Thuận đến Cà Mau	0.3 - 2.1	Đông Bắc	Cảnh báo
Cà Mau đến Kiên Giang	0.3 - 1.3	Đông, Đông Nam	
Quần đảo Hoàng Sa	1.4 - 1.6	Đông Bắc	
Quần đảo Trường Sa	1.5 - 1.9	Đông Bắc	
Bắc Biển Đông	1.0 - 2.1	Đông Bắc	Cảnh báo
Giữa Biển Đông	0.8 - 1.8	Đông Bắc	
Nam Biển Đông	1.0 - 1.9	Đông Bắc, Bắc	

Tin phát lúc: 13 giờ 00

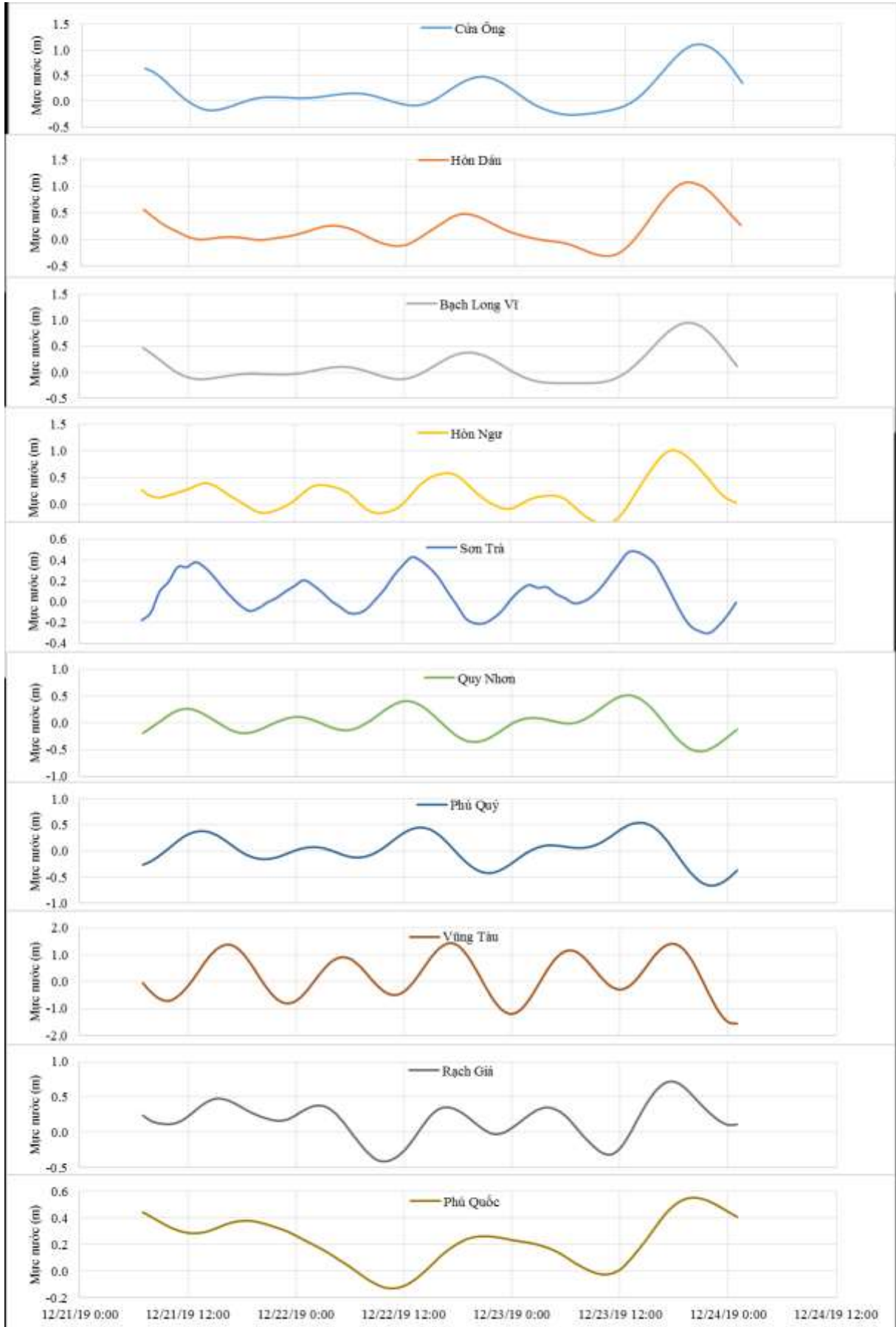
Thời điểm phát tin dự báo tiếp theo: 13 giờ 00 ngày 22/12/2019

Người xây dựng bản tin: Trần Văn Mỹ

Người soát bản tin: Lê Quốc Huy

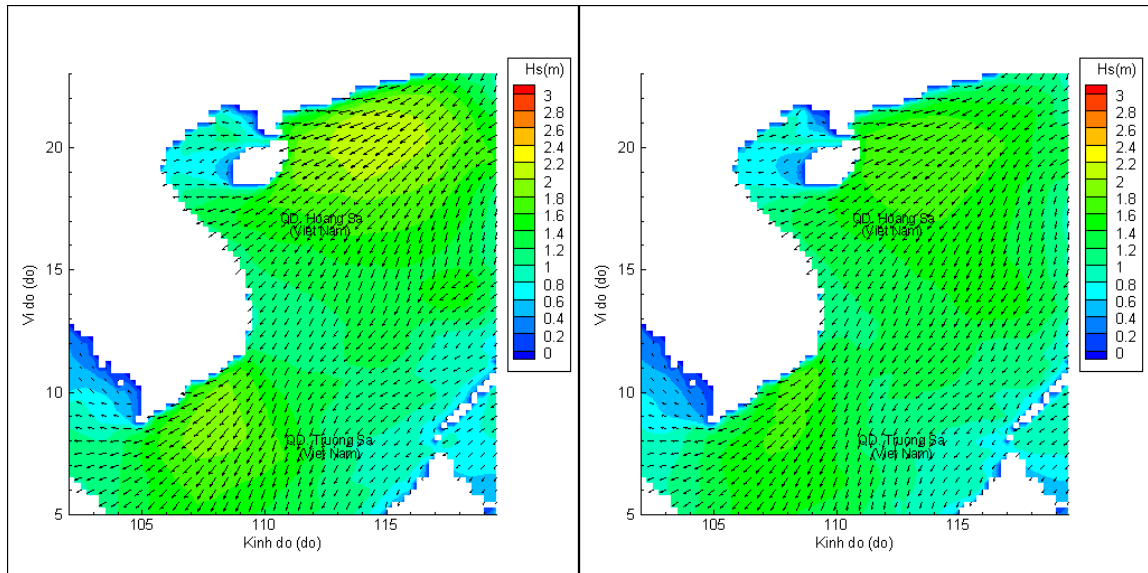
Biến trình mực nước tổng cộng tại 10 trạm Hải văn

(Cửa Ông, Hòn Dấu, Bạch Long Vĩ, Hòn Ngự, Sơn Trà, Quy Nhơn, Phú Quý, Vũng Tàu, Rạch Giá, Phú Quốc)



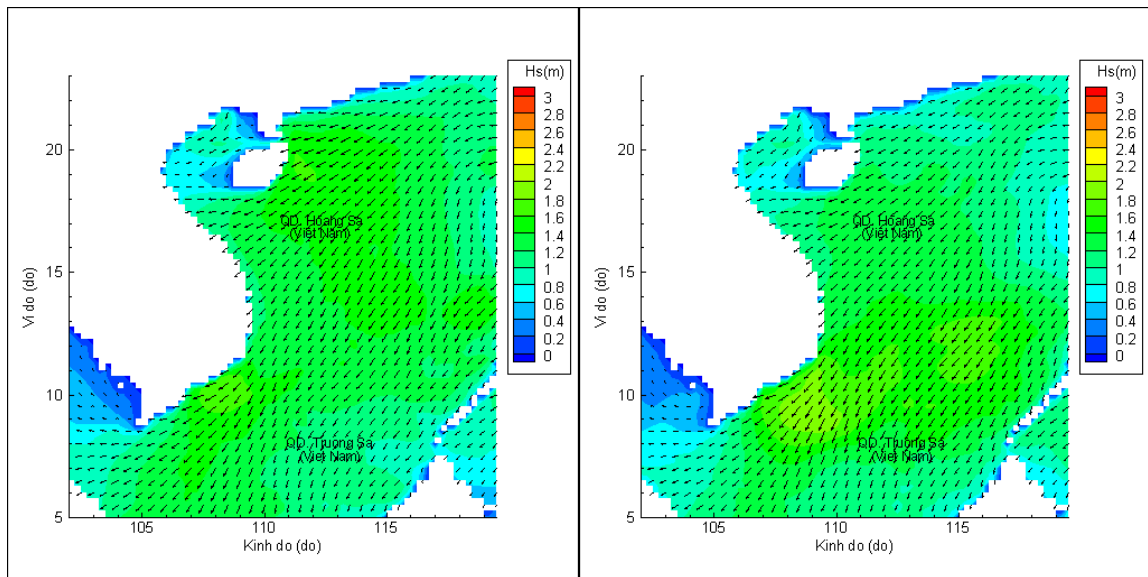
Quy Nhơn, Phú Quý, Vũng Tàu, Rạch Giá, Phú Quốc)

Phân bố độ cao sóng ven bờ và ngoài khơi biển Việt Nam



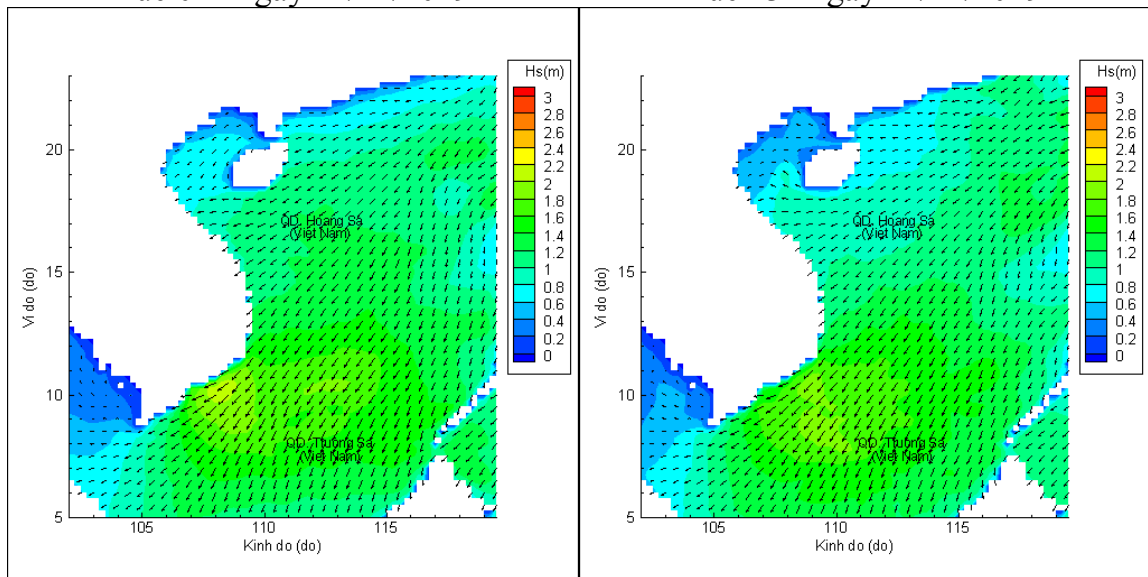
Lúc 13h ngày 21/12/2019

Lúc 19h ngày 21/12/2019



Lúc 01h ngày 22/12/2019

Lúc 13h ngày 22/12/2019



Lúc 01h ngày 23/12/2019

Lúc 13h ngày 23/12/2019