

BẢN TIN DỰ BÁO MỨC NƯỚC VÀ SÓNG BIỂN

(Lúc 13 giờ – 06Z ngày 17/12/2019)

Tỉnh/ TP	Huyện	Mức nước tổng cộng dự báo trong 48 giờ (cm)								
		17/12		18/12				19/12		
		13h	19h	1h	7h	13h	19h	1h	7h	13h
Quảng Ninh	Đầm Hà	-172	-57	173	82	-146	-70	108	96	-118
	Cửa Ông	-159	-58	170	73	-126	-76	122	88	-88
TP. Hải Phòng	Hòn Dấu	-145	-61	163	62	-105	-80	131	79	-57
	Bạch Long Vĩ	-145	-44	161	42	-116	-68	121	61	-81
Thái Bình	Thái Thụy	-136	-61	158	55	-94	-78	131	72	-46
Nam Định	Hải Hậu	-119	-58	147	48	-77	-80	125	62	-23
Ninh Bình	Kim Sơn	-115	-57	143	45	-71	-77	123	57	-16
Thanh Hóa	Quảng Xương	-107	-59	137	43	-61	-78	119	58	-3
Nghệ An	Diễn Châu	-92	-56	120	40	-48	-75	107	50	14
	Hòn Ngư	-88	-56	117	39	-46	-74	105	48	14
Hà Tĩnh	Thạch Hà	-79	-53	103	39	-38	-70	96	47	16
Quảng Bình	Quảng Trạch	-66	-29	67	36	-30	-46	66	37	16
	Quảng Ninh	-50	-13	44	28	-19	-29	49	26	20
Quảng Trị	Gio Linh	-33	4	22	18	-9	-11	33	15	23
	Cồn Cỏ	-38	7	25	15	-13	-8	36	13	19
Thừa Thiên Huế	Hương Trà	-17	19	-1	7	1	8	12	4	25
	Phú Lộc	-3	30	-21	-1	10	22	-4	-5	27
TP. Đà Nẵng	Sơn Trà	9	40	-35	-8	16	33	-14	-11	28
	Hoàng Sa	17	62	-51	-29	8	55	-32	-27	4
Quảng Nam	Tam Kỳ	21	52	-50	-16	20	47	-26	-16	27
	Cù Lao Chàm	17	48	-46	-14	19	42	-23	-16	26
Quảng Ngãi	TP. Quảng Ngãi	22	64	-55	-22	16	56	-30	-21	20
	Lý Sơn	20	61	-55	-22	15	54	-31	-21	17
Bình Định	Phú Mỹ	19	67	-53	-22	12	60	-27	-21	6
	Quy Nhơn	13	63	-57	-27	5	54	-31	-25	6
Phú Yên	TP. Tuy Hòa	14	63	-56	-30	7	55	-32	-29	4
Khánh Hòa	TP. Nha Trang	22	71	-52	-27	15	59	-30	-31	10
	Trường Sa	29	72	-48	-38	20	59	-25	-41	16
Ninh Thuận	TP. PR-Tháp Chàm	24	72	-56	-33	18	57	-31	-39	16
Bình Thuận	TP. Phan Thiết	71	68	-17	-73	74	40	16	-80	74
	Phú Quý	36	73	-48	-41	30	56	-22	-46	27
Bà Rịa Vũng Tàu	Vũng Tàu	154	31	73	-156	142	18	87	-129	113
	Côn Đảo	129	36	72	-158	110	25	83	-127	86
TPHCM	Cần Giờ	167	29	87	-158	155	16	99	-130	124
Tiền Giang	Gò Công Tây	176	28	97	-160	166	15	109	-133	135
Bến Tre	Ba Tri	186	36	114	-155	175	21	124	-126	142
Trà Vinh	Duyên Hải	176	25	107	-175	158	15	115	-141	122
Sóc Trăng	Tân Phú	168	22	114	-178	139	17	117	-137	103
Bạc Liêu	TP. Bạc Liêu	138	37	116	-161	97	42	106	-109	59
Cà Mau	Năm Căn	82	59	93	-120	44	59	84	-73	23
	Trần Văn Thời	40	39	62	-60	22	16	61	-42	32
Kiên Giang	Rạch Giá	25	5	67	-35	-1	-18	59	-31	17
	Phú Quốc	12	20	47	17	-6	4	34	27	13

Vùng Biển	Độ cao sóng biển dự báo trong 48 giờ		
	Độ cao sóng lớn nhất (m)	Hướng thịnh hành	Ghi chú
Bắc vịnh Bắc Bộ	0.3 - 2.1	Đông, Đông Bắc	
Nam vịnh Bắc Bộ	0.6 - 1.7	Đông, Đông Nam	
Quảng Trị đến Quảng Ngãi	0.8 - 1.1	Đông	
Bình Định đến Ninh Thuận	1.0 - 1.7	Đông Bắc	
Bình Thuận đến Cà Mau	0.3 - 2.3	Đông Bắc	Cảnh báo
Cà Mau đến Kiên Giang	0.3 - 1.8	Đông	
Quần đảo Hoàng Sa	1.0 - 1.1	Đông Bắc	
Quần đảo Trường Sa	1.6 - 1.8	Đông Bắc	
Bắc Biển Đông	0.7 - 2.1	Đông Bắc, Đông	Cảnh báo
Giữa Biển Đông	0.8 - 1.8	Đông Bắc	
Nam Biển Đông	1.1 - 2.0	Đông Bắc	Cảnh báo

Tin phát lúc: 13 giờ 00

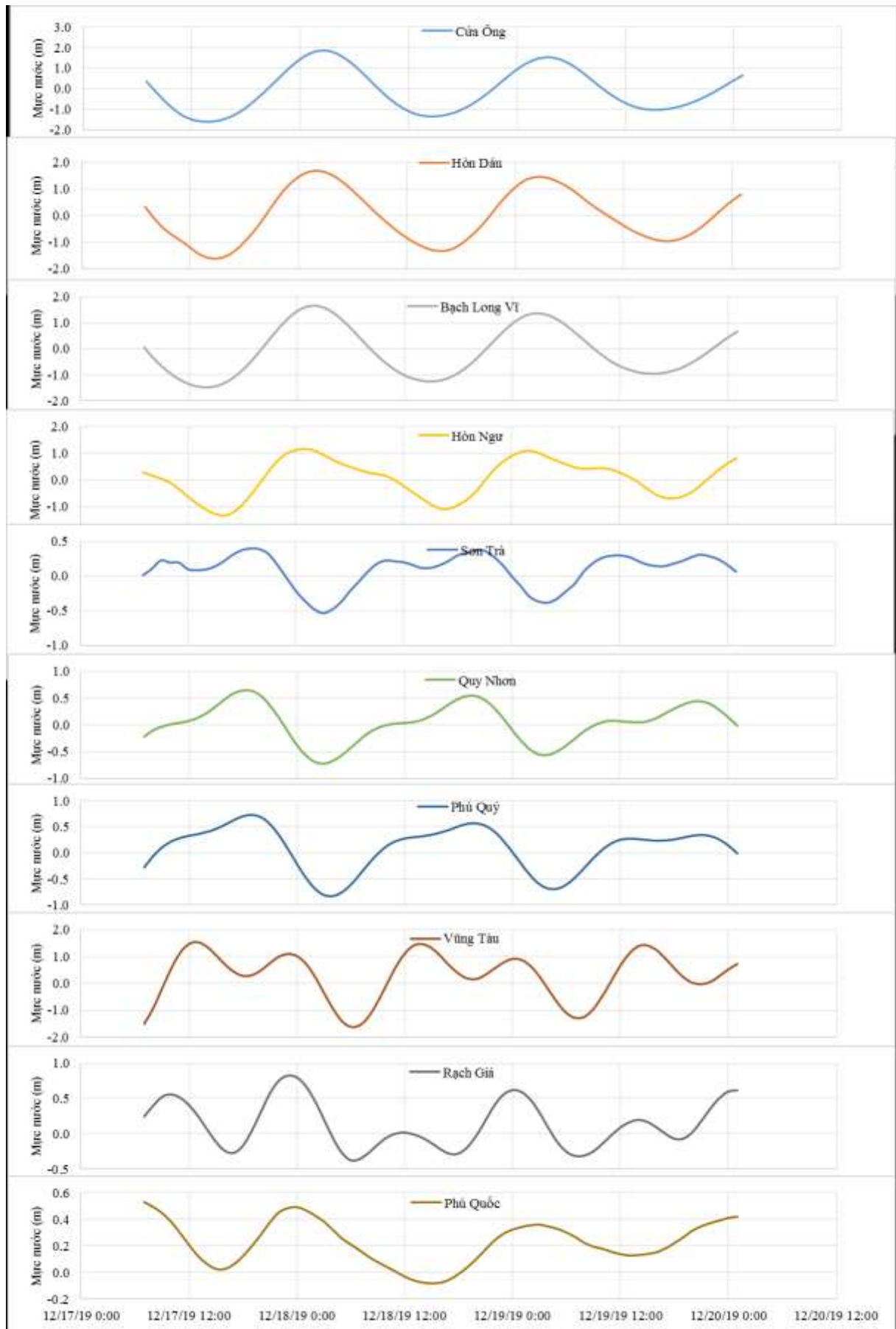
Thời điểm phát tin dự báo tiếp theo: 13 giờ 00 ngày 18/12/2019

Người xây dựng bản tin: Trần Văn Mỹ

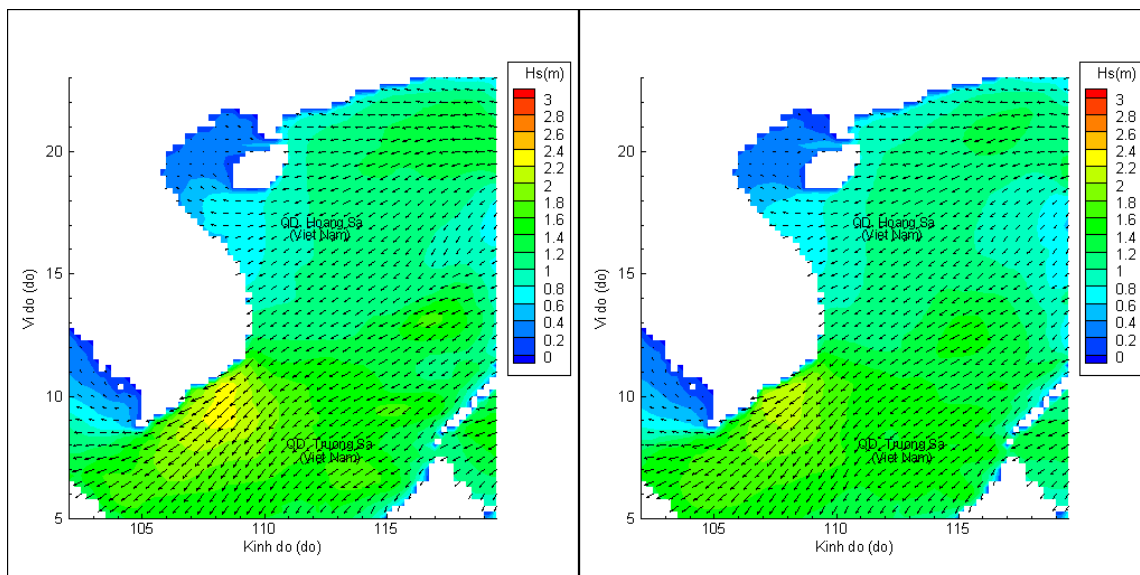
Người soát bản tin: Lê Quốc Huy

Biến trình mực nước tổng cộng tại 10 trạm Hải văn

(Cửa Ông, Hòn Dấu, Bạch Long Vĩ, Hòn Ngự, Sơn Trà, Quy Nhơn, Phú Quý, Vũng Tàu, Rạch Giá, Phú Quốc)

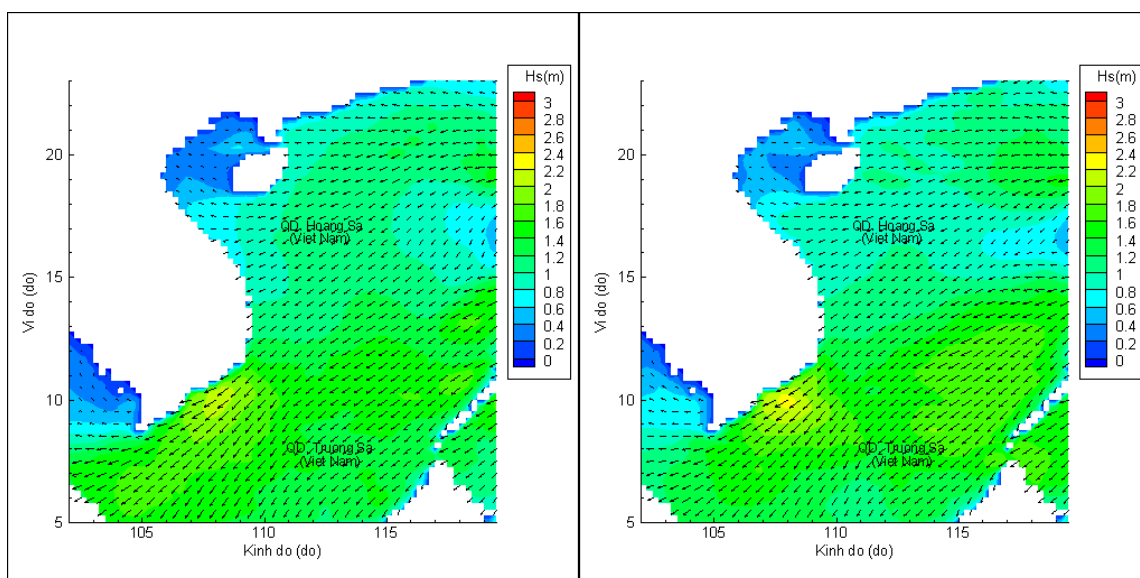


Phân bố độ cao sóng ven bờ và ngoài khơi biển Việt Nam



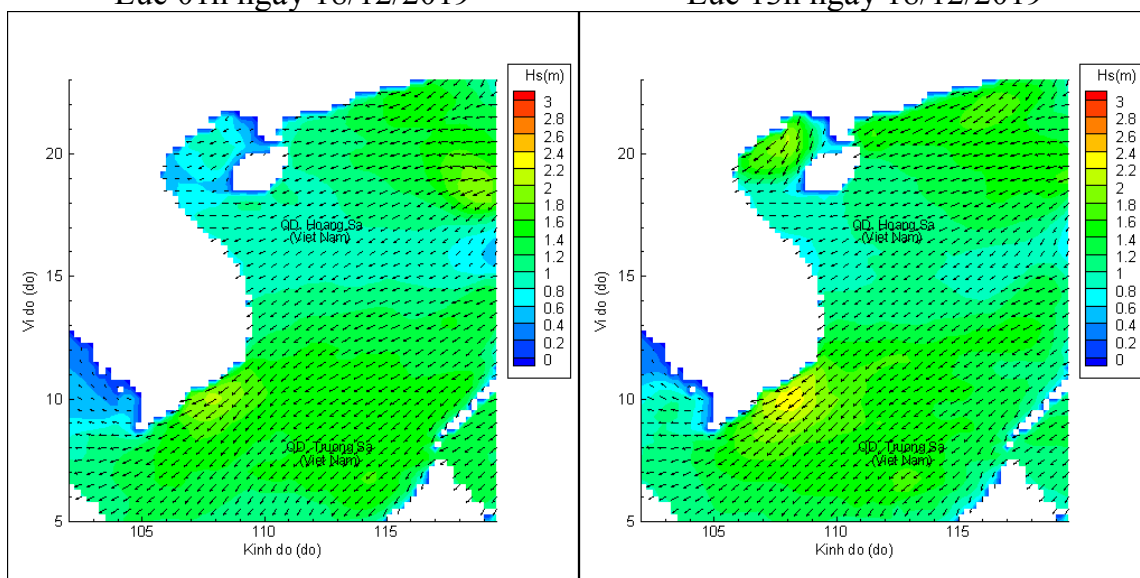
Lúc 13h ngày 17/12/2019

Lúc 19h ngày 17/12/2019



Lúc 01h ngày 18/12/2019

Lúc 13h ngày 18/12/2019



Lúc 01h ngày 19/12/2019

Lúc 13h ngày 19/12/2019