

BẢN TIN DỰ BÁO MỨC NƯỚC VÀ SÓNG BIỂN

(Lúc 13 giờ – 06Z ngày 15/12/2019)

Tỉnh/ TP	Huyện	Mức nước tổng cộng dự báo trong 48 giờ (cm)								
		15/12		16/12				17/12		
		13h	19h	1h	7h	13h	19h	1h	7h	13h
Quảng Ninh	Đầm Hà	-167	7	231	-15	-177	-25	216	37	-166
	Cửa Ông	-168	15	213	-8	-171	-20	203	37	-154
TP. Hải Phòng	Hòn Dấu	-165	19	191	4	-161	-20	189	36	-136
	Bạch Long Vĩ	-152	31	183	-28	-153	-4	185	10	-136
Thái Bình	Thái Thụy	-159	21	180	4	-152	-18	181	33	-125
Nam Định	Hải Hậu	-151	27	157	9	-141	-13	165	32	-110
Ninh Bình	Kim Sơn	-148	28	151	11	-137	-12	159	32	-103
Thanh Hóa	Quảng Xương	-143	25	143	15	-129	-15	152	32	-95
Nghệ An	Diễn Châu	-128	23	123	20	-111	-14	133	34	-79
	Hòn Ngư	-125	22	119	20	-108	-14	130	34	-77
Hà Tĩnh	Thạch Hà	-115	20	103	27	-98	-11	114	38	-69
Quảng Bình	Quảng Trạch	-94	29	58	38	-80	6	69	42	-56
	Quảng Ninh	-72	35	30	36	-60	17	41	36	-40
Quảng Trị	Gio Linh	-49	41	3	30	-40	29	16	27	-24
	Cồn Cỏ	-50	48	5	25	-43	35	18	23	-28
Thừa Thiên Huế	Hương Trà	-23	43	-22	22	-17	39	-10	18	-7
	Phú Lộc	-1	44	-43	17	2	44	-32	12	9
TP. Đà Nẵng	Sơn Trà	17	45	-57	12	17	49	-48	6	21
	Hoàng Sa	43	50	-79	-21	31	64	-67	-24	20
Quảng Nam	Tam Kỳ	38	48	-74	6	33	59	-63	-2	29
	Cù Lao Chàm	31	46	-69	7	28	55	-59	-1	26
Quảng Ngãi	TP. Quảng Ngãi	45	56	-84	0	36	69	-71	-9	29
	Lý Sơn	43	52	-82	-4	34	65	-70	-12	27
Bình Định	Phú Mỹ	47	57	-85	-8	34	71	-71	-15	21
	Quy Nhơn	42	53	-88	-10	34	71	-72	-18	21
Phú Yên	Tp. Tuy Hòa	43	52	-90	-17	30	67	-77	-28	15
Khánh Hòa	TP. Nha Trang	50	64	-85	-12	37	75	-73	-24	22
	Trường Sa	50	68	-88	-19	39	77	-71	-31	29
Ninh Thuận	TP. PR-Tháp Chàm	46	70	-95	-11	34	79	-79	-24	25
Bình Thuận	TP. Phan Thiết	60	108	-95	-16	63	93	-60	-50	71
	Phú Quý	52	78	-94	-13	43	82	-75	-31	36
Bà Rịa Vũng Tàu	Vũng Tàu	130	96	-20	-109	147	63	34	-148	159
	Côn Đảo	124	95	-6	-135	128	65	43	-160	129
TPHCM	Cần Giờ	140	95	-4	-114	162	58	51	-152	174
Tiền Giang	Gò Công Tây	147	98	2	-115	172	58	60	-154	184
Bến Tre	Ba Tri	162	104	21	-113	186	63	80	-150	194
Trà Vinh	Duyên Hải	160	94	18	-142	173	55	73	-178	180
Sóc Trăng	Tân Phú	160	84	42	-163	166	45	91	-191	166
Bạc Liêu	TP. Bạc Liêu	158	78	80	-183	147	49	114	-190	133
Cà Mau	Năm Căn	117	91	81	-157	90	69	102	-149	76
	Trần Văn Thời	33	88	51	-54	12	46	53	-54	26
Kiên Giang	Rạch Giá	-7	62	58	-4	-24	6	49	-19	-4
	Phú Quốc	2	49	67	27	-16	18	49	27	-3

Vùng Biển	Độ cao sóng biển dự báo trong 48 giờ		
	Độ cao sóng lớn nhất (m)	Hướng thịnh hành	Ghi chú
Bắc vịnh Bắc Bộ	0.3 - 0.7	Đông, Đông Nam	
Nam vịnh Bắc Bộ	0.3 - 1.1	Đông	
Quảng Trị đến Quảng Ngãi	1.0 - 1.4	Đông, Đông Bắc	
Bình Định đến Ninh Thuận	1.4 - 2.1	Đông Bắc	Cảnh báo
Bình Thuận đến Cà Mau	0.3 - 2.8	Đông Bắc	Cảnh báo
Cà Mau đến Kiên Giang	0.3 - 2.2	Đông, Đông Bắc	Cảnh báo
Quần đảo Hoàng Sa	1.4 - 1.6	Đông Bắc	
Quần đảo Trường Sa	1.9 - 2.4	Đông Bắc	Cảnh báo
Bắc Biển Đông	1.2 - 2.7	Đông Bắc, Đông	Cảnh báo
Giữa Biển Đông	1.0 - 2.2	Đông Bắc	Cảnh báo
Nam Biển Đông	1.4 - 2.5	Đông Bắc	Cảnh báo

Tin phát lúc: 13 giờ 00

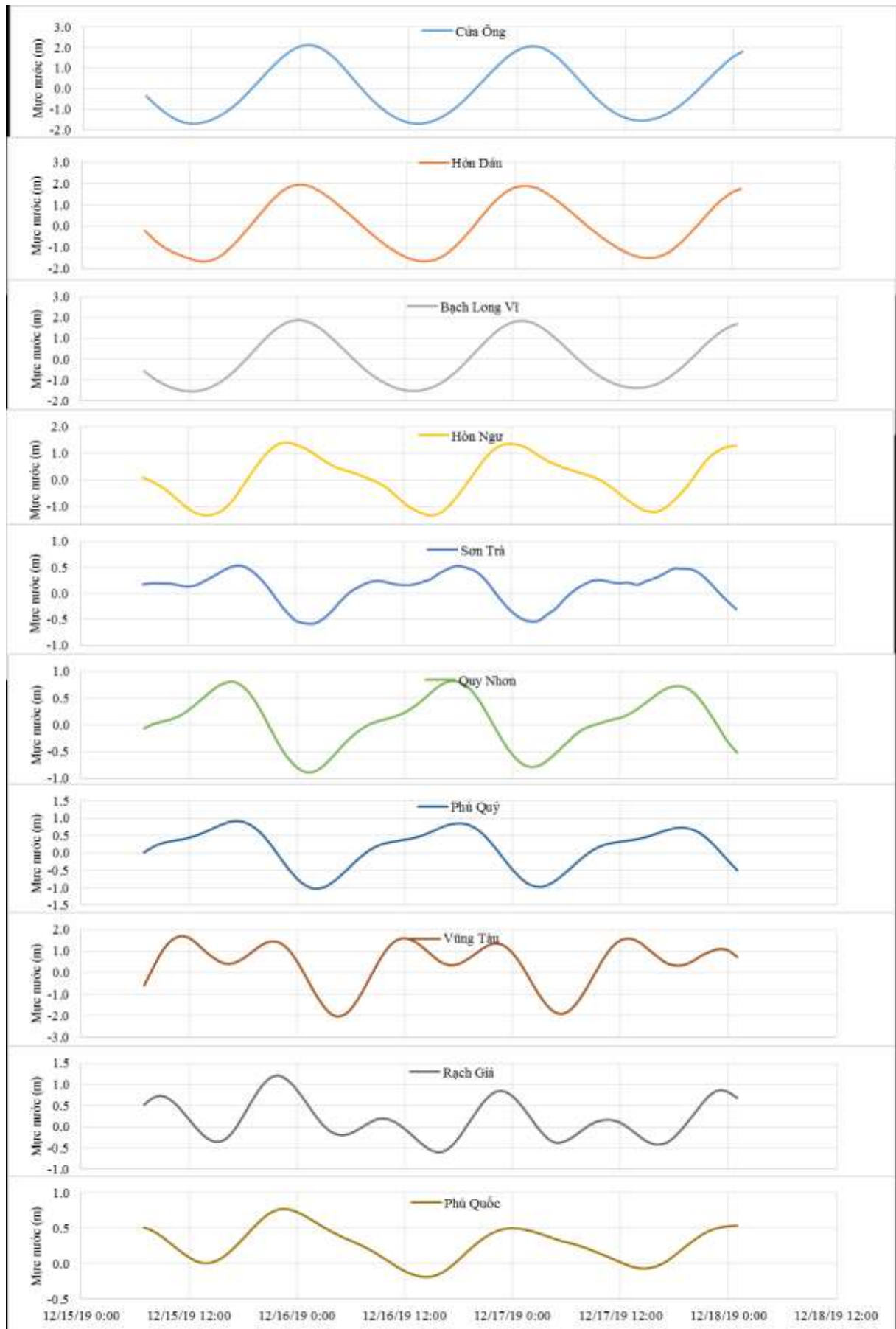
Thời điểm phát tin dự báo tiếp theo: 13 giờ 00 ngày 16/12/2019

Người xây dựng bản tin: Nguyễn Hồng Hạnh

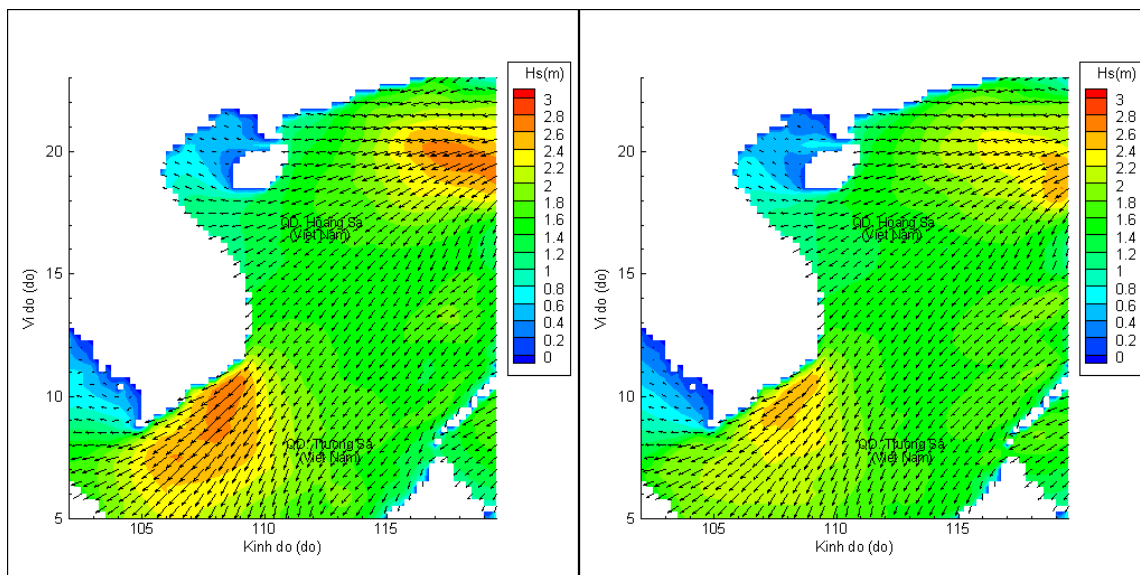
Người soát bản tin: Lê Quốc Huy

Biến trình mực nước tổng cộng tại 10 trạm Hải văn

(Cửa Ông, Hòn Dấu, Bạch Long Vĩ, Hòn Ngự, Sơn Trà, Quy Nhơn, Phú Quý, Vũng Tàu, Rạch Giá, Phú Quốc)

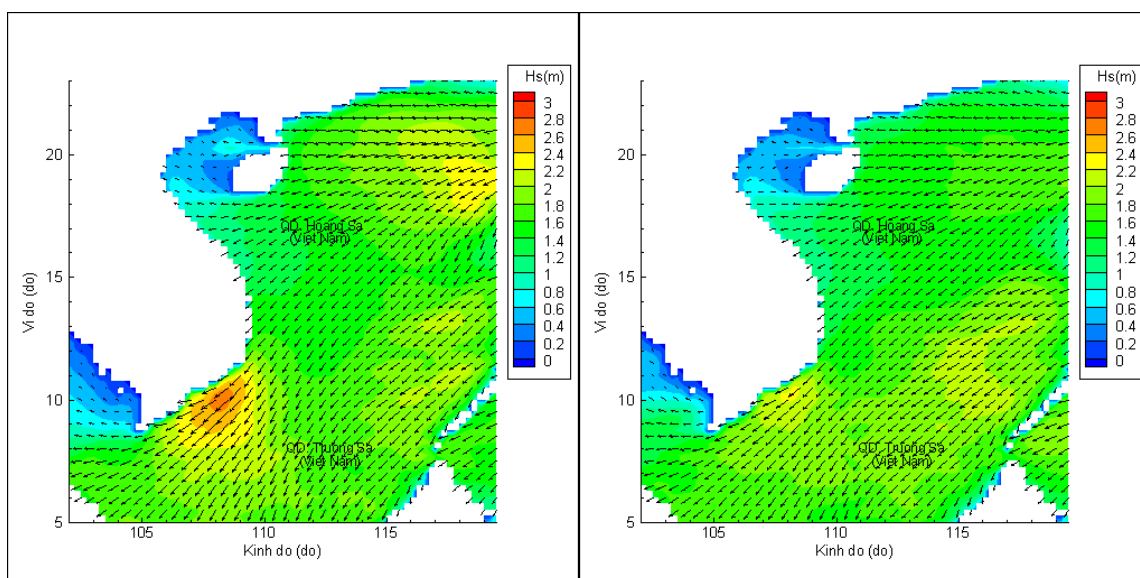


Phân bố độ cao sóng ven bờ và ngoài khơi biển Việt Nam



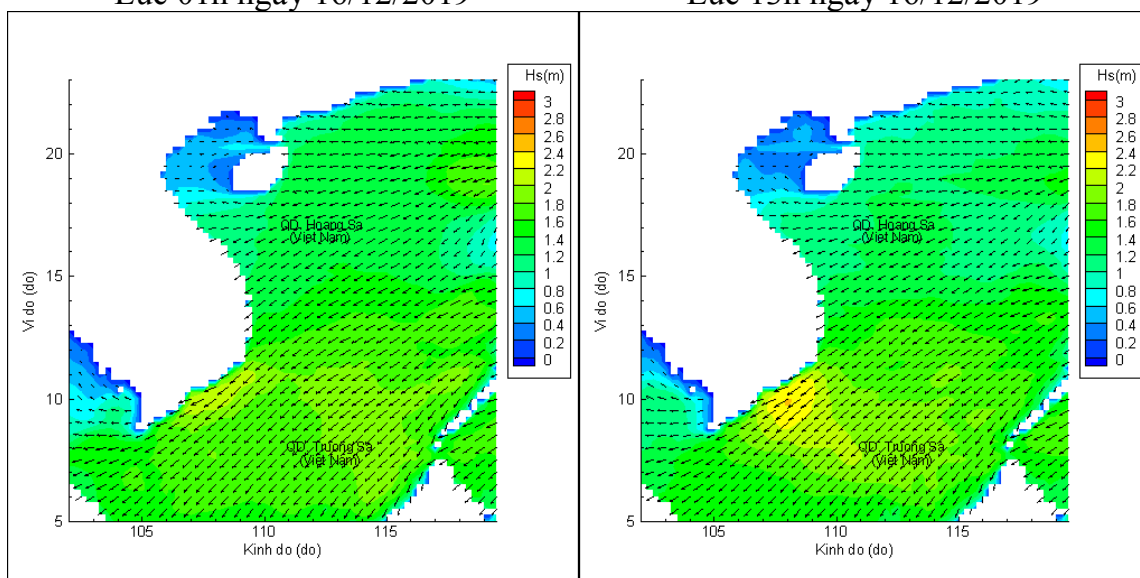
Lúc 13h ngày 15/12/2019

Lúc 19h ngày 15/12/2019



Lúc 01h ngày 16/12/2019

Lúc 13h ngày 16/12/2019



Lúc 01h ngày 17/12/2019

Lúc 13h ngày 17/12/2019