

**BẢN TIN DỰ BÁO MỨC NƯỚC VÀ SÓNG BIỂN**

(Lúc 13 giờ – 06Z ngày 14/12/2019)

Tỉnh/ TP	Huyện	Mức nước tổng cộng dự báo trong 48 giờ (cm)								
		14/12		15/12				16/12		
		13h	19h	1h	7h	13h	19h	1h	7h	13h
Quảng Ninh	Đầm Hà	-138	50	226	-65	-171	14	236	-13	-171
	Cửa Ông	-143	60	207	-49	-168	20	217	-5	-165
TP. Hải Phòng	Hòn Dấu	-146	69	184	-30	-164	26	197	5	-156
	Bạch Long Vĩ	-129	77	169	-61	-151	37	188	-24	-147
Thái Bình	Thái Thụy	-143	72	173	-26	-157	28	188	5	-147
Nam Định	Hải Hậu	-141	78	148	-16	-150	33	166	11	-136
Ninh Bình	Kim Sơn	-142	79	142	-12	-148	34	160	14	-131
Thanh Hóa	Quảng Xương	-138	77	134	-6	-141	32	152	18	-123
Nghệ An	Diễn Châu	-123	72	117	3	-123	27	131	24	-106
	Hòn Ngư	-120	70	112	3	-121	27	128	24	-104
Hà Tĩnh	Thạch Hà	-108	64	97	12	-112	26	113	32	-94
Quảng Bình	Quảng Trạch	-86	59	54	28	-92	32	67	43	-76
	Quảng Ninh	-65	57	26	31	-69	39	38	42	-56
Quảng Trị	Gio Linh	-43	56	1	29	-47	45	12	36	-36
	Cồn Cỏ	-44	60	0	23	-48	51	12	30	-39
Thừa Thiên Huế	Hương Trà	-18	49	-23	26	-20	48	-15	29	-14
	Phú Lộc	4	42	-43	23	3	48	-37	24	5
TP. Đà Nẵng	Sơn Trà	22	37	-57	20	22	48	-53	18	21
	Hoàng Sa	51	31	-82	-15	44	52	-76	-18	31
Quảng Nam	Tam Kỳ	44	34	-73	15	40	52	-69	12	37
	Cù Lao Chàm	36	34	-69	15	33	49	-65	12	31
Quảng Ngãi	TP. Quảng Ngãi	52	38	-85	9	47	59	-80	5	40
	Lý Sơn	51	34	-83	4	45	55	-78	1	38
Bình Định	Phú Mỹ	57	38	-87	2	48	59	-81	-3	35
	Quy Nhơn	53	33	-92	0	48	59	-85	-7	35
Phú Yên	TP. Tuy Hòa	52	32	-97	-9	43	55	-89	-16	29
Khánh Hòa	TP. Nha Trang	58	46	-90	-2	49	65	-86	-13	36
	Trường Sa	56	50	-95	-9	48	67	-87	-18	39
Ninh Thuận	TP. PR-Tháp Chàm	52	54	-102	0	43	71	-94	-9	35
Bình Thuận	TP. Phan Thiết	52	110	-125	19	58	107	-97	-14	65
	Phú Quý	56	65	-105	2	49	77	-94	-12	43
Bà Rịa Vũng Tàu	Vũng Tàu	99	124	-83	-54	130	91	-21	-111	152
	Côn Đảo	98	116	-63	-90	120	89	-4	-136	133
TPHCM	Cần Giờ	104	126	-71	-60	140	91	-5	-116	168
Tiền Giang	Gò Công Tây	107	131	-67	-60	147	95	2	-116	178
Bến Tre	Ba Tri	120	140	-46	-58	161	105	21	-115	188
Trà Vinh	Duyên Hải	124	128	-50	-85	156	88	17	-144	178
Sóc Trăng	Tân Phú	127	115	-23	-115	157	75	43	-165	175
Bạc Liêu	TP. Bạc Liêu	136	97	28	-152	155	68	83	-182	156
Cà Mau	Năm Căn	106	100	44	-143	109	82	83	-152	101
	Trần Văn Thời	21	94	21	-49	15	71	43	-48	26
Kiên Giang	Rạch Giá	-27	71	29	-10	-35	41	35	-7	-26
	Phú Quốc	-8	51	58	18	-16	36	57	29	-4

Vùng Biển	Độ cao sóng biển dự báo trong 48 giờ		
	Độ cao sóng lớn nhất (m)	Hướng thịnh hành	Ghi chú
Bắc vịnh Bắc Bộ	0.3 - 1.1	Đông	
Nam vịnh Bắc Bộ	0.4 - 1.5	Đông	
Quảng Trị đến Quảng Ngãi	1.4 - 1.9	Đông, Đông Bắc	
Bình Định đến Ninh Thuận	1.8 - 2.4	Đông Bắc	Cảnh báo
Bình Thuận đến Cà Mau	0.3 - 2.8	Đông Bắc	Cảnh báo
Cà Mau đến Kiên Giang	0.3 - 2.4	Đông, Đông Bắc	Cảnh báo
Quần đảo Hoàng Sa	2.0 - 2.3	Đông Bắc	Cảnh báo
Quần đảo Trường Sa	1.9 - 2.3	Đông Bắc	Cảnh báo
Bắc Biển Đông	1.4 - 2.6	Đông Bắc, Đông	Cảnh báo
Giữa Biển Đông	1.0 - 2.2	Đông Bắc	Cảnh báo
Nam Biển Đông	1.4 - 2.5	Đông Bắc	Cảnh báo

**Tin phát lúc: 13 giờ 00**

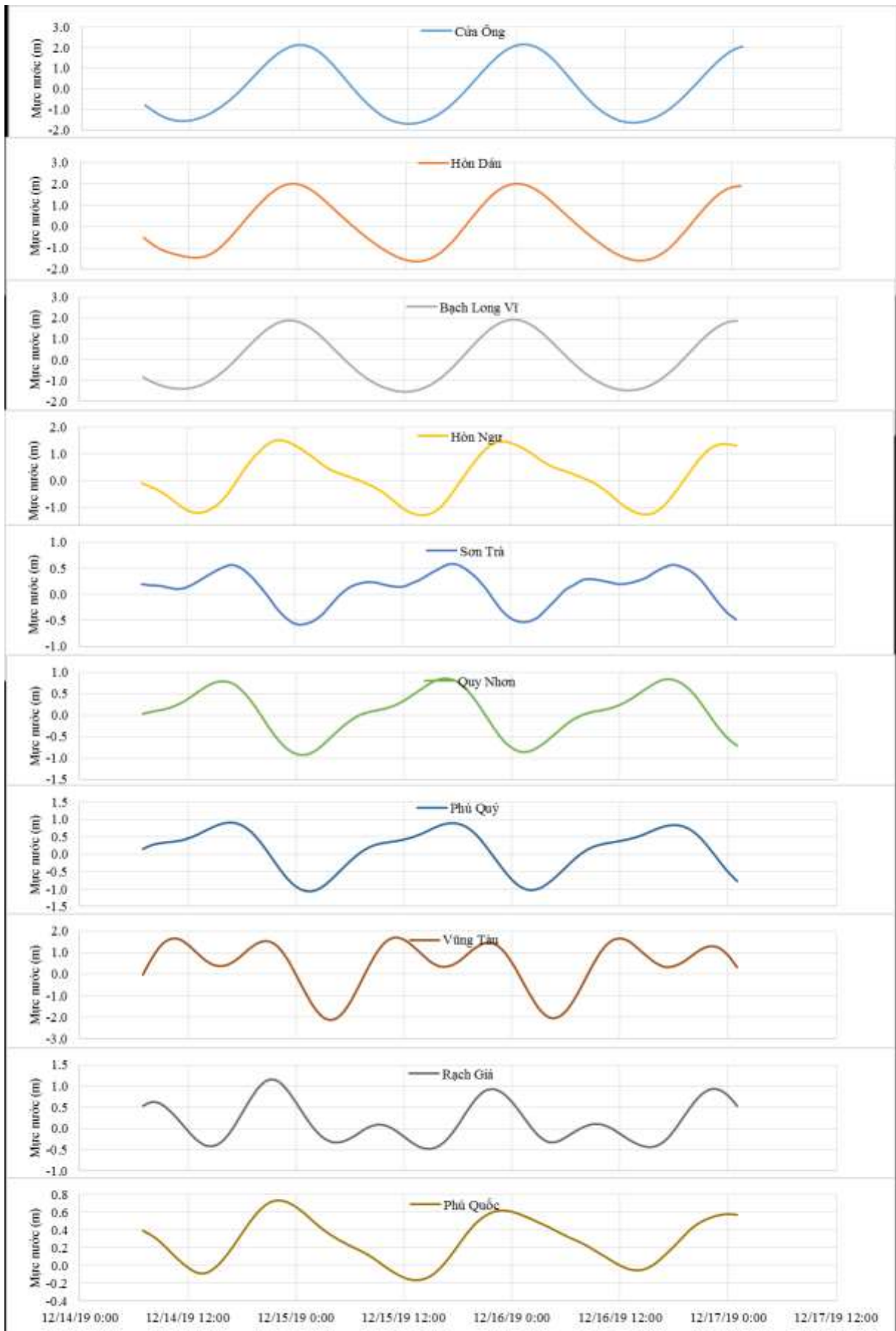
Thời điểm phát tin dự báo tiếp theo: 13 giờ 00 ngày 15/12/2019

Người xây dựng bản tin: Nguyễn Thị Lan

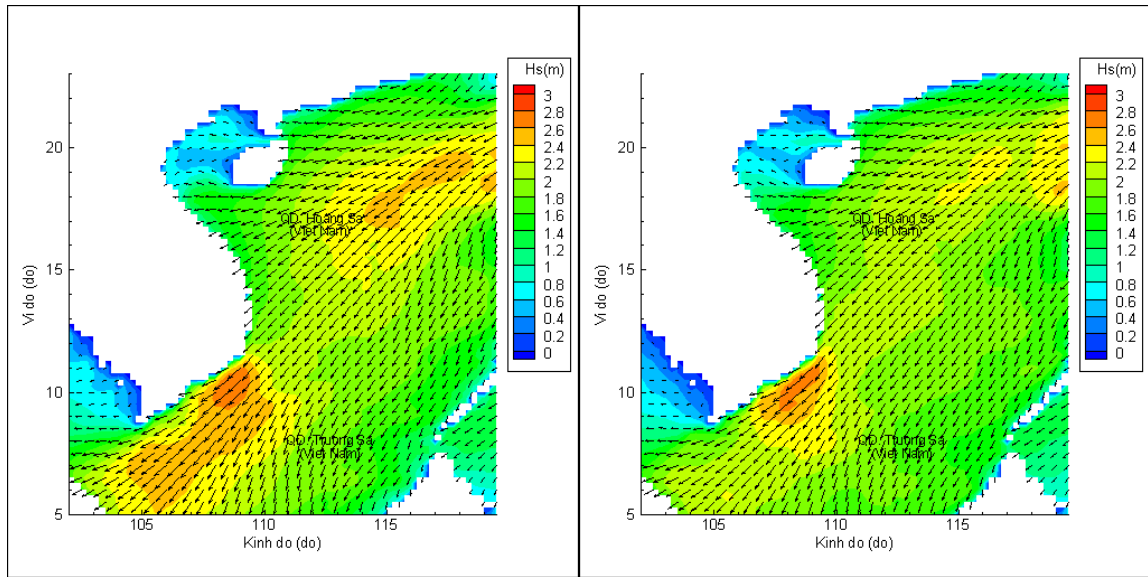
Người soát bản tin: Lê Quốc Huy

## Biến trình mực nước tổng cộng tại 10 trạm Hải văn

(Cửa Ông, Hòn Dấu, Bạch Long Vĩ, Hòn Ngự, Sơn Trà, Quy Nhơn, Phú Quý, Vũng Tàu, Rạch Giá, Phú Quốc)

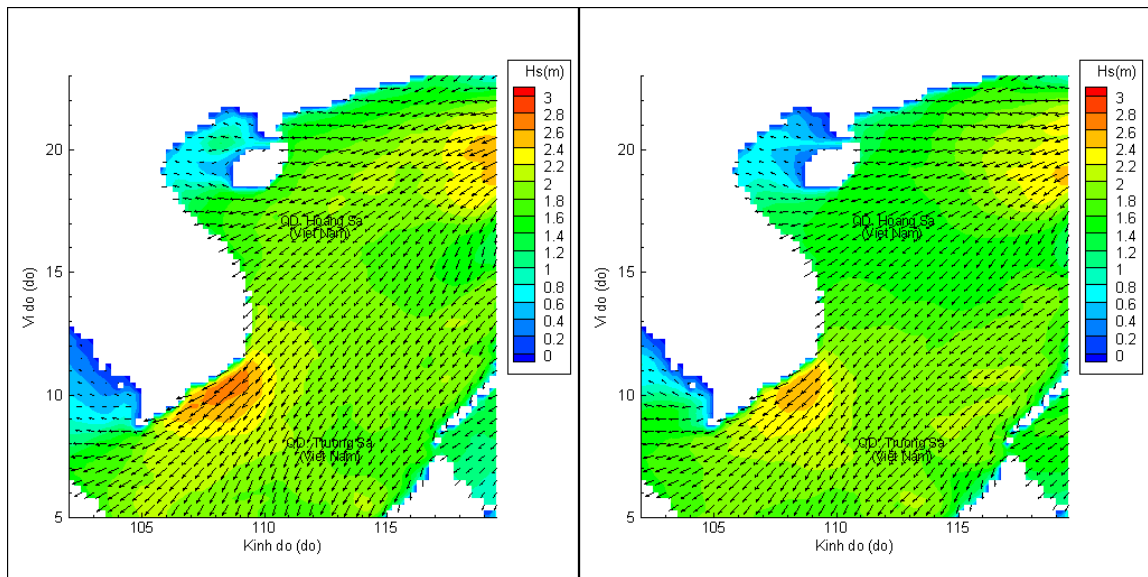


# Phân bố độ cao sóng ven bờ và ngoài khơi biển Việt Nam



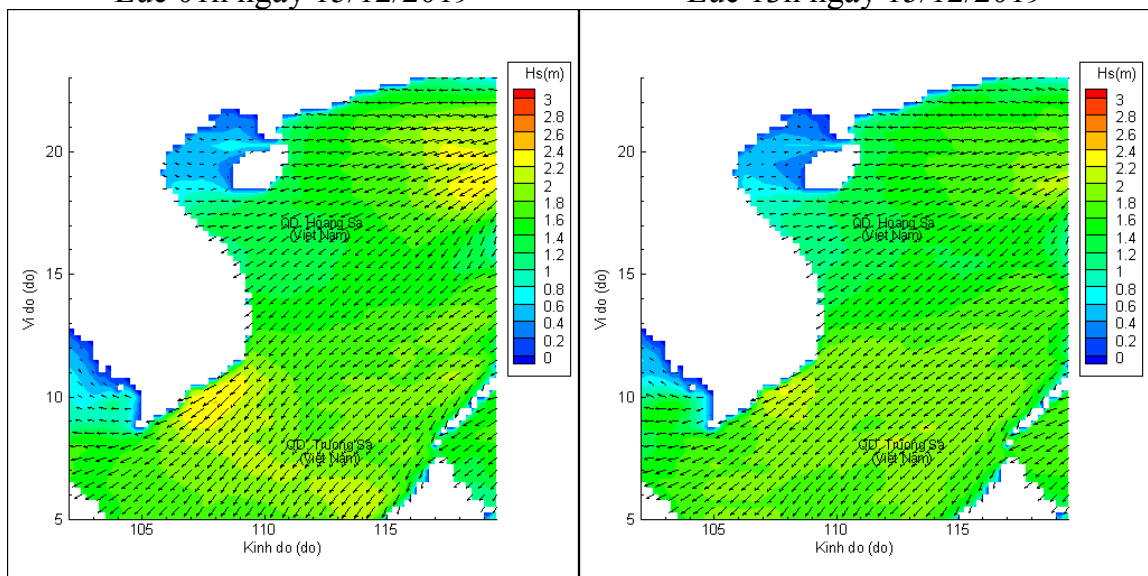
Lúc 13h ngày 14/12/2019

Lúc 19h ngày 14/12/2019



Lúc 01h ngày 15/12/2019

Lúc 13h ngày 15/12/2019



Lúc 01h ngày 16/12/2019

Lúc 13h ngày 16/12/2019