

BẢN TIN DỰ BÁO NƯỚC DÂNG VÀ SÓNG TRONG BÃO SỐ 7

(Lúc 13 giờ – 06Z ngày 04/12/2019)

Bảng giá trị nước dâng lớn nhất tại một số điểm ven biển trong Bão số 7

Tỉnh	Địa danh	ND lớn nhất		
		Giá trị (cm)	Giờ (h)	Ngày/tháng
Quảng Bình	Quảng Trạch	33	0	7/12
	Quảng Ninh	33	0	7/12
Quảng Trị	Gio Linh	33	23	6/12
	Cồn Cỏ	26	23	6/12
Thừa Thiên Huế	Hương Trà	33	22	6/12
	Phú Lộc	30	22	6/12
TP. Đà Nẵng	Liên Chiểu	26	17	6/12
	Sơn Trà	26	17	6/12
	Ngũ Hành Sơn	25	4	7/12
	Hoàng Sa	4	17	5/12
Quảng Nam	Thăng Bình	25	17	6/12
	Tam Kỳ	26	17	6/12
	Cù Lao Chàm	21	17	6/12
Quảng Ngãi	TP. Quảng Ngãi	22	3	7/12
	Lý Sơn	18	17	6/12
Bình Định	Phú Mỹ	21	5	7/12
	Quy Nhơn	-6	7	7/12
Phú Yên	Tp. Tuy Hòa	17	7	6/12
Khánh Hòa	Vạn Ninh	3	7	6/12
	TP. Nha Trang	15	17	6/12
	Tp. Cam Ranh	17	17	6/12
	Trường Sa	7	19	5/12
Ninh Thuận	TP. PR-Tháp Chàm	15	19	6/12
Bình Thuận	TP. Phan Thiết	26	17	6/12
	La Gi	32	18	6/12
	Phú Quý	14	18	6/12

Vùng Biển	Độ cao sóng biển dự báo trong 48 giờ		
	Độ cao sóng (m)	Hướng thịnh hành	Ghi chú
Khu vực ven bờ			
Bắc vịnh Bắc Bộ	0.3 - 3.3	Đông Bắc, Bắc	Cảnh báo
Nam vịnh Bắc Bộ	2.1 - 4.0	Đông Bắc, Bắc	Cảnh báo
Quảng Trị đến Quảng Ngãi	3.1 - 5.5	Đông Bắc, Đông	Cảnh báo
Bình Định đến Ninh Thuận	5.0 - 5.5	Đông Bắc, Bắc	Cảnh báo
Bình Thuận đến Cà Mau	0.3 - 5.4	Đông Bắc, Đông	Cảnh báo
Cà Mau đến Kiên Giang	0.3 - 2.3	Đông Bắc, Đông	Cảnh báo
Khu vực ngoài khơi			
Quần đảo Hoàng Sa	5.5 - 6.0	Đông Bắc	Cảnh báo
Quần đảo Trường Sa	2.9 - 4.5	Bắc	Cảnh báo
Bắc Biển Đông	3.4 - 7.2	Đông Bắc, Bắc	Cảnh báo
Giữa Biển Đông	2.1 - 6.5	Bắc, Đông Bắc	Cảnh báo
Nam Biển Đông	1.3 - 5.2	Bắc, Đông Bắc	Cảnh báo

Tin phát lúc: 07 giờ 00

Thời điểm phát tin dự báo tiếp theo: 19 giờ 00 ngày 04/12/2019

Người xây dựng bản tin : Nguyễn Thị Lan

Người soát bản tin: Lê Quốc Huy

Nhận định :

Hồi 13h ngày 04/12/2019 vị trí tâm Bão ở vào khoảng 14.5 độ Vĩ Bắc, 117.1 độ Kinh Đông, cách đảo Song Tử Tây (quần đảo Trường Sa) khoảng 460km về phía Đông Bắc. Trong 6 đến 24h tiếp theo Bão di chuyển theo hướng Tây Tây Bắc, mỗi giờ đi được khoảng 10-15 km.

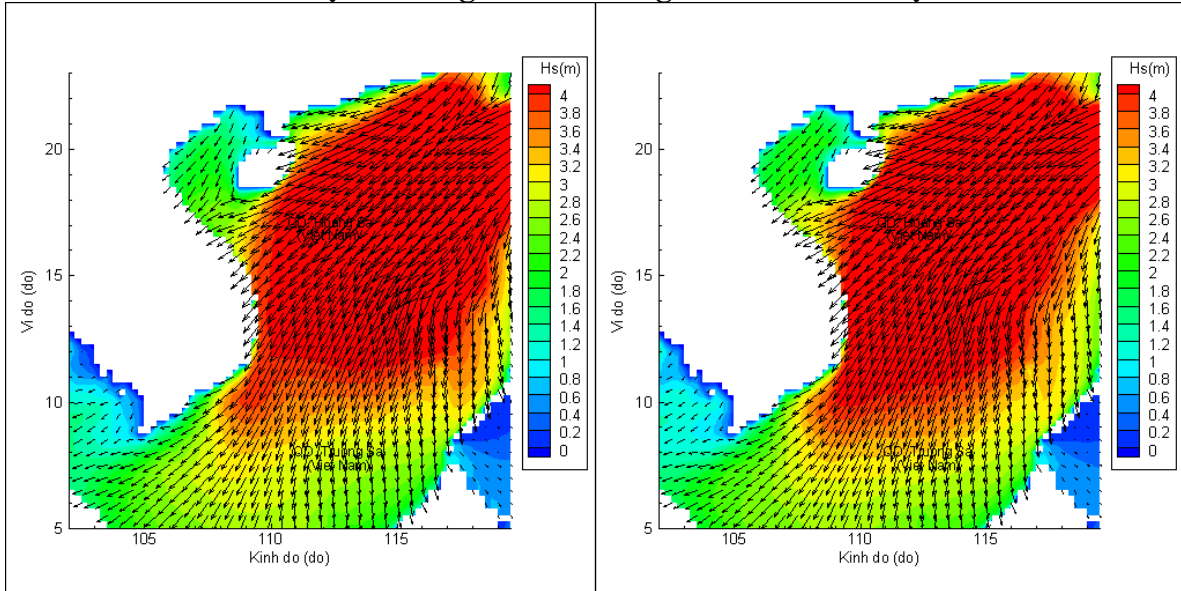
Do ảnh hưởng của Bão kết hợp với gió mùa vùng biển Bắc Biển Đông và Giữa Biển Đông trong hai ngày tới biển động mạnh và có sóng cao khoảng 6.0-7.0m. Khu vực ven biển từ Quảng Trị đến Bình Thuận có sóng cao trên 5.0m. Khu vực quần đảo Hoàng Sa độ cao sóng khoảng 6.0m.

Do ảnh hưởng của gió mùa Đông Bắc, một số khu vực từ Quảng Bình cho đến Thừa Thiên Huế có nước dâng trên 30cm.

Biến trình nước dâng do bão tại các vị trí ảnh hưởng của bão

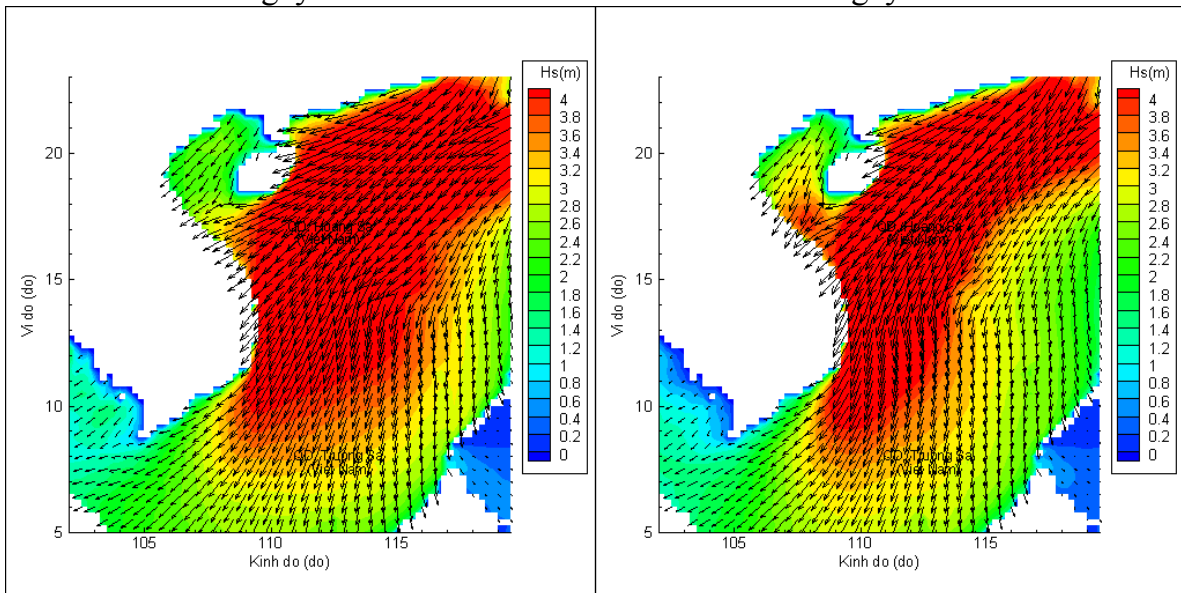


Phân bố độ cao sóng ven bờ và ngoài khơi biển Việt Nam



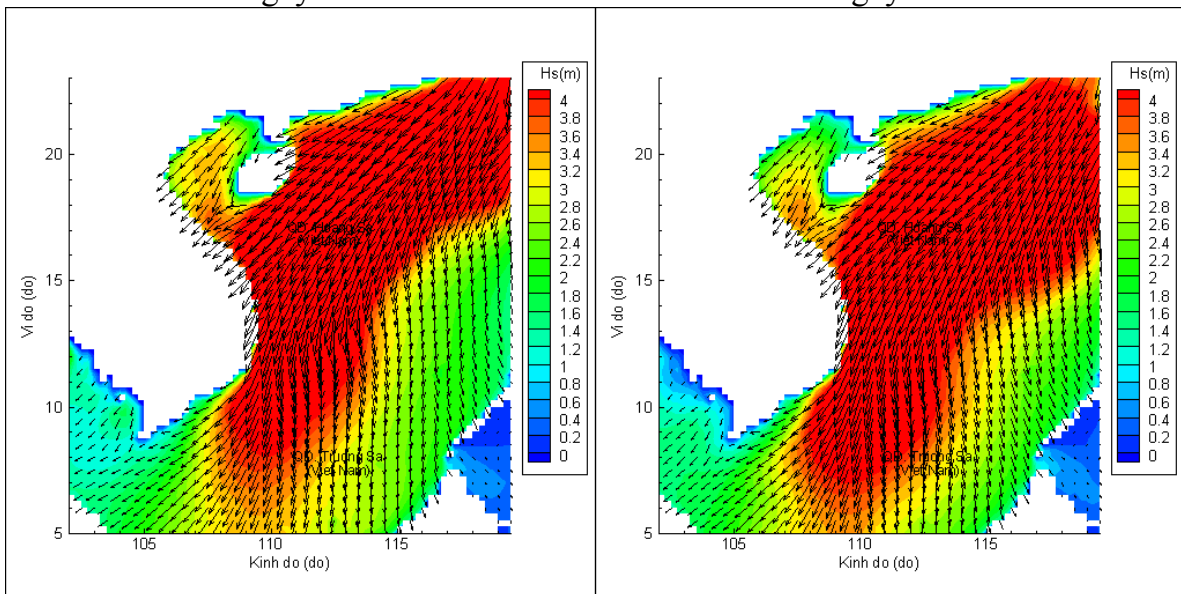
Lúc 13h ngày 04/12/2019

Lúc 19h ngày 04/12/2019



Lúc 01h ngày 05/12/2019

Lúc 13h ngày 05/12/2019



Lúc 01h ngày 06/12/2019

Lúc 13h ngày 06/12/2019