

**BẢN TIN DỰ BÁO MỨC NƯỚC VÀ SÓNG BIỂN**

(Lúc 13 giờ – 06Z ngày 03/12/2019)

Tỉnh/ TP	Huyện	Mức nước tổng cộng dự báo trong 48 giờ (cm)								
		03/12		04/12				05/12		
		13h	19h	1h	7h	13h	19h	1h	7h	13h
Quảng Ninh	Đầm Hà	-153	-64	87	75	-124	-67	48	36	-122
	Cửa Ông	-117	-72	101	55	-105	-67	66	43	-106
TP. Hải Phòng	Hòn Dấu	-95	-82	106	58	-80	-69	74	39	-84
	Bạch Long Vĩ	-113	-65	96	42	-96	-59	64	24	-91
Thái Bình	Thái Thụy	-85	-80	105	54	-73	-65	74	36	-77
Nam Định	Hải Hậu	-62	-76	106	42	-56	-62	79	34	-60
Ninh Bình	Kim Sơn	-56	-74	105	36	-52	-61	78	30	-59
Thanh Hóa	Quảng Xương	-44	-71	104	42	-41	-54	80	39	-45
Nghệ An	Diễn Châu	-15	-64	97	47	-19	-43	76	46	-26
	Hòn Ngư	-12	-63	96	47	-15	-42	78	47	-22
Hà Tĩnh	Thạch Hà	-2	-60	90	47	-2	-40	78	48	-8
Quảng Bình	Quảng Trạch	-1	-42	66	35	7	-30	62	33	5
	Quảng Ninh	9	-24	52	28	18	-14	54	28	19
Quảng Trị	Gio Linh	16	-6	37	20	23	1	44	22	29
	Cồn Cỏ	7	-8	34	12	15	-3	40	13	20
Thừa Thiên Huế	Hương Trà	25	11	20	11	29	18	31	15	37
	Phú Lộc	30	24	2	3	35	27	17	7	41
TP. Đà Nẵng	Sơn Trà	33	34	-10	-4	40	33	7	-1	42
	Hoàng Sa	19	46	-33	-31	19	37	-18	-29	18
Quảng Nam	Tam Kỳ	38	48	-19	-9	43	43	-3	-8	42
	Cù Lao Chàm	34	40	-20	-11	36	37	-4	-9	38
Quảng Ngãi	TP. Quảng Ngãi	36	55	-24	-17	37	46	-8	-17	36
	Lý Sơn	32	51	-27	-20	32	43	-12	-18	32
Bình Định	Phú Mỹ	33	56	-24	-19	34	47	-6	-18	-2
	Quy Nhơn	16	41	-36	-34	9	23	-31	-51	-2
Phú Yên	Tp. Tuy Hòa	24	47	-32	-31	24	35	-18	-36	22
Khánh Hòa	TP. Nha Trang	33	56	-25	-26	32	45	-13	-31	27
	Trường Sa	30	56	-25	-36	27	43	-14	-34	23
Ninh Thuận	TP. PR-Tháp Chàm	35	57	-27	-34	33	44	-14	-36	29
Bình Thuận	TP. Phan Thiết	83	64	11	-55	75	51	15	-48	62
	Phú Quý	43	62	-21	-36	41	48	-9	-35	36
Bà Rịa Vũng Tàu	Vũng Tàu	124	77	44	-88	89	77	35	-59	49
	Côn Đảo	108	73	52	-92	68	73	42	-64	40
TPHCM	Cần Giờ	130	74	50	-89	89	76	38	-59	46
Tiền Giang	Gò Công Tây	136	71	57	-93	94	73	43	-63	49
Bến Tre	Ba Tri	152	80	71	-90	96	79	52	-63	50
Trà Vinh	Duyên Hải	145	77	75	-92	91	81	54	-62	47
Sóc Trăng	Tân Phú	132	80	78	-92	72	84	57	-61	37
Bạc Liêu	TP. Bạc Liêu	97	98	82	-78	43	99	58	-52	19
Cà Mau	Năm Căn	58	108	76	-59	18	100	53	-39	3
	Trần Văn Thời	47	77	77	-20	20	37	48	-26	3
Kiên Giang	Rạch Giá	16	45	84	-28	21	-14	52	-30	-18
	Phú Quốc	28	55	61	26	4	10	31	4	-8

Vùng Biển	Độ cao sóng biển dự báo trong 48 giờ		
	Độ cao sóng lớn nhất (m)	Hướng thịnh hành	Ghi chú
Bắc vịnh Bắc Bộ	0.3 - 3.0	Đông Bắc	Cảnh báo
Nam vịnh Bắc Bộ	2.0 - 3.7	Đông Bắc	Cảnh báo
Quảng Trị đến Quảng Ngãi	2.7 - 5.1	Đông Bắc	Cảnh báo
Bình Định đến Ninh Thuận	4.8 - 5.5	Đông Bắc	Cảnh báo
Bình Thuận đến Cà Mau	0.3 - 5.1	Đông Bắc	Cảnh báo
Cà Mau đến Kiên Giang	0.3 - 2.8	Đông Bắc, Đông	Cảnh báo
Quần đảo Hoàng Sa	5.0 - 5.5	Đông Bắc	Cảnh báo
Quần đảo Trường Sa	3.4 - 5.0	Bắc	Cảnh báo
Bắc Biển Đông	4.3 - 6.0	Đông Bắc	Cảnh báo
Giữa Biển Đông	2.6 - 6.4	Bắc, Đông Bắc	Cảnh báo
Nam Biển Đông	1.4 - 4.8	Bắc, Đông Bắc	Cảnh báo

**Tin phát lúc: 13 giờ 00**

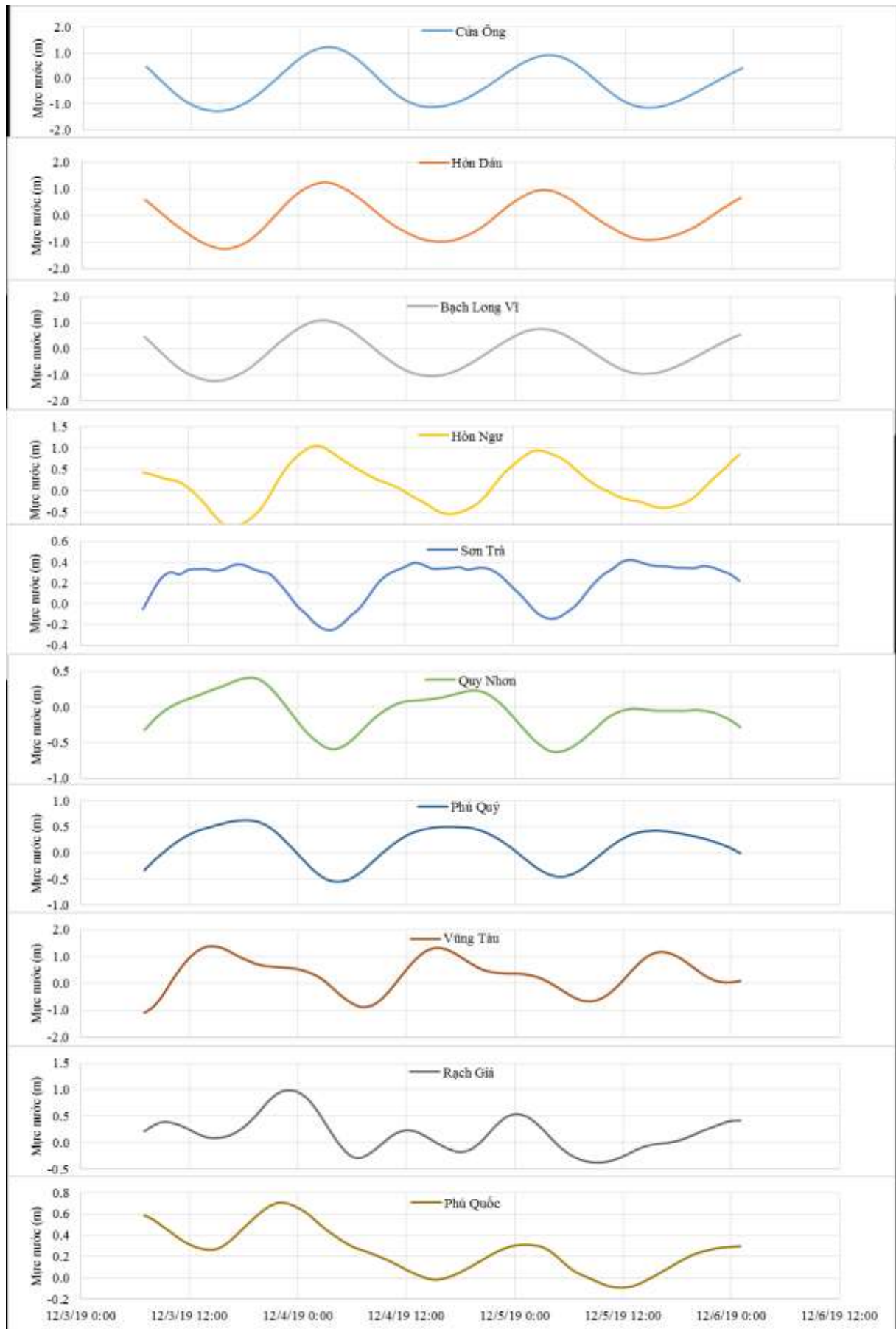
Thời điểm phát tin dự báo tiếp theo: 13 giờ 00 ngày 04/12/2019

Người xây dựng bản tin: Lê Đức Quyền

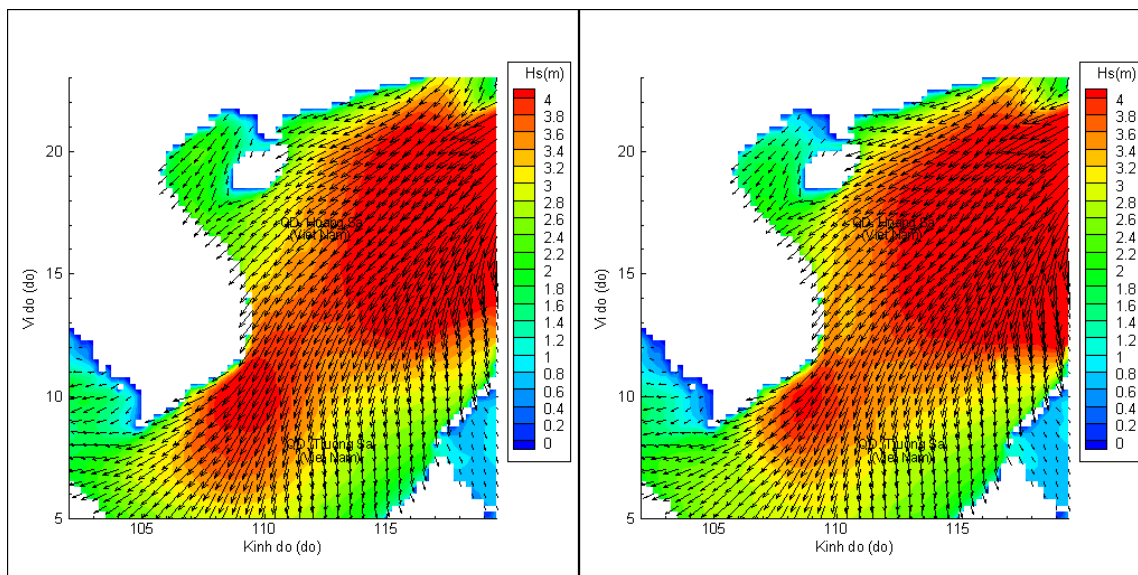
Người soát bản tin: Lê Quốc Huy

## Biến trình mực nước tổng cộng tại 10 trạm Hải văn

(Cửa Ông, Hòn Dấu, Bạch Long Vĩ, Hòn Ngur, Sơn Trà, Quy Nhơn, Phú Quý, Vũng Tàu, Rạch Giá, Phú Quốc)

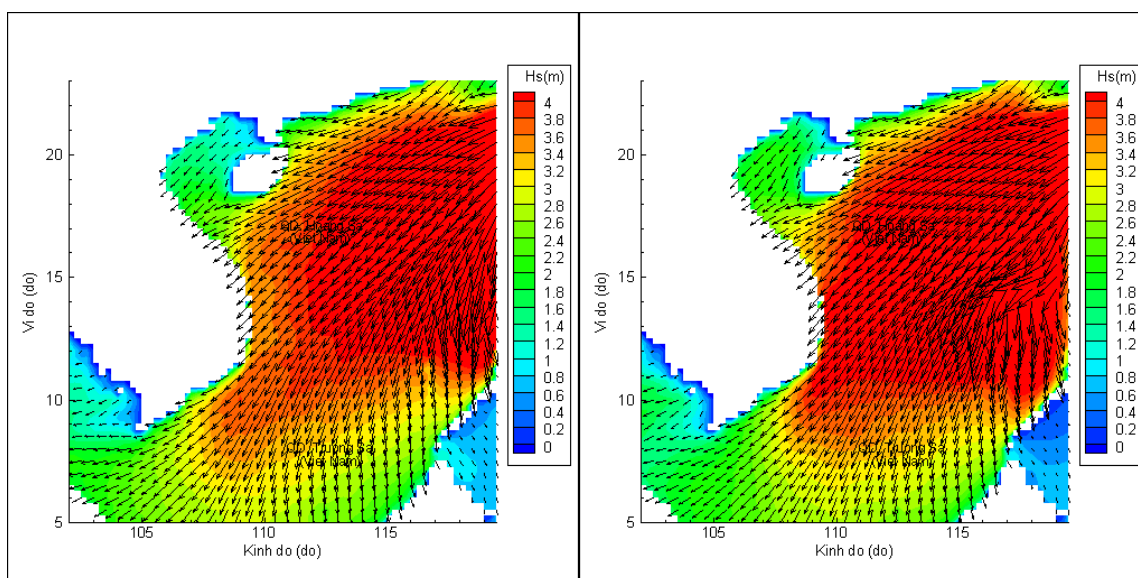


# Phân bố độ cao sóng ven bờ và ngoài khơi biển Việt Nam



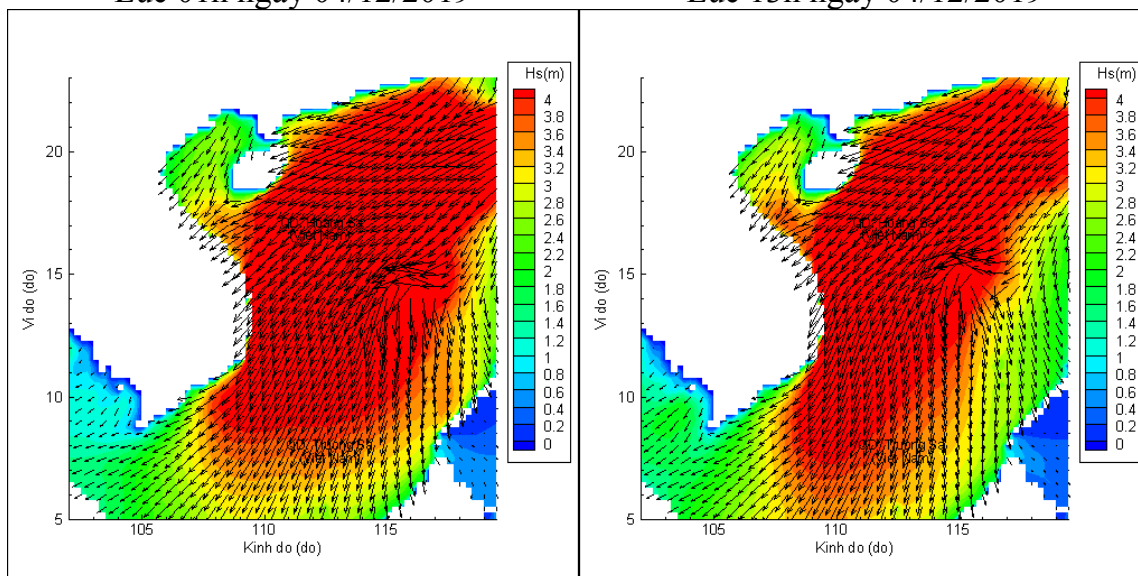
Lúc 13h ngày 03/12/2019

Lúc 19h ngày 03/12/2019



Lúc 01h ngày 04/12/2019

Lúc 13h ngày 04/12/2019



Lúc 01h ngày 05/12/2019

Lúc 13h ngày 05/12/2019