

BẢN TIN DỰ BÁO MỨC NƯỚC VÀ SÓNG BIỂN

(Lúc 13 giờ – 06Z ngày 01/12/2019)

Tỉnh/ TP	Huyện	Mức nước tổng cộng dự báo trong 48 giờ (cm)								
		01/12		02/12				03/12		
		13h	19h	1h	7h	13h	19h	1h	7h	13h
Quảng Ninh	Đầm Hà	-175	-56	133	-14	-207	-60	146	77	-144
	Cửa Ông	-150	-43	154	2	-184	-80	143	64	-120
TP. Hải Phòng	Hòn Dấu	-136	-43	154	2	-154	-69	159	64	-97
	Bạch Long Vĩ	-146	-25	137	-19	-165	-49	144	42	-117
Thái Bình	Thái Thụy	-124	-40	150	-1	-143	-67	157	60	-87
Nam Định	Hải Hậu	-107	-28	142	4	-119	-66	153	51	-69
Ninh Bình	Kim Sơn	-100	-29	135	1	-113	-68	151	47	-64
Thanh Hóa	Quảng Xương	-89	-22	139	14	-99	-64	149	54	-52
Nghệ An	Diễn Châu	-80	-2	139	31	-73	-56	135	59	-31
	Hòn Ngư	-79	-3	138	33	-68	-52	135	60	-29
Hà Tĩnh	Thạch Hà	-72	-2	128	41	-54	-46	126	60	-18
Quảng Bình	Quảng Trạch	-62	4	84	42	-42	-28	88	54	-9
	Quảng Ninh	-44	13	63	40	-24	-10	67	48	4
Quảng Trị	Gio Linh	-28	23	38	32	-10	9	48	37	14
	Cồn Cỏ	-30	29	36	23	-18	8	45	28	6
Thừa Thiên Huế	Hương Trà	-10	33	10	25	5	26	26	26	24
	Phú Lộc	6	39	-12	19	19	36	5	18	34
TP. Đà Nẵng	Sơn Trà	20	45	-27	13	30	44	-11	11	40
	Hoàng Sa	27	55	-59	-28	20	53	-46	-29	17
Quảng Nam	Tam Kỳ	32	52	-45	6	44	60	-25	6	47
	Cù Lao Chàm	28	48	-41	3	35	51	-24	3	40
Quảng Ngãi	TP. Quảng Ngãi	35	60	-56	-6	38	65	-35	-5	42
	Lý Sơn	33	56	-56	-11	35	60	-38	-9	38
Bình Định	Phú Mỹ	32	60	-58	-10	35	64	-38	-9	25
	Quy Nhơn	26	52	-67	-20	20	52	-52	-28	25
Phú Yên	TP. Tuy Hòa	25	54	-65	-21	25	55	-48	-25	26
Khánh Hòa	TP. Nha Trang	33	65	-59	-18	34	67	-42	-23	32
	Trường Sa	40	67	-57	-34	33	64	-40	-35	30
Ninh Thuận	TP. PR-Tháp Chàm	34	68	-64	-24	33	68	-44	-27	34
Bình Thuận	TP. Phan Thiết	80	82	-36	-46	83	74	-9	-52	83
	Phú Quý	46	72	-59	-30	44	70	-39	-34	42
Bà Rịa Vũng Tàu	Vũng Tàu	150	70	34	-117	144	71	58	-106	129
	Côn Đảo	122	71	41	-133	114	69	58	-116	101
TPHCM	Cần Giờ	162	66	48	-125	156	70	76	-108	137
Tiền Giang	Gò Công Tây	169	66	57	-129	165	69	85	-112	144
Bến Tre	Ba Tri	181	76	80	-121	182	78	110	-107	159
Trà Vinh	Duyên Hải	169	67	73	-139	164	71	92	-118	146
Sóc Trăng	Tân Phú	158	62	87	-149	147	68	93	-123	126
Bạc Liêu	TP. Bạc Liêu	129	74	99	-145	108	86	99	-109	89
Cà Mau	Năm Căn	81	88	90	-115	59	95	91	-81	49
	Trần Văn Thời	42	62	57	-49	17	49	71	-38	39
Kiên Giang	Rạch Giá	9	42	51	-3	-7	16	62	-30	27
	Phú Quốc	11	38	52	27	-10	23	48	22	17

Vùng Biển	Độ cao sóng biển dự báo trong 48 giờ		
	Độ cao sóng lớn nhất (m)	Hướng thịnh hành	Ghi chú
Bắc vịnh Bắc Bộ	0.3 - 3.4	Đông Bắc, Bắc	Cảnh báo
Nam vịnh Bắc Bộ	1.9 - 3.5	Đông Bắc	Cảnh báo
Quảng Trị đến Quảng Ngãi	2.4 - 3.6	Đông Bắc	Cảnh báo
Bình Định đến Ninh Thuận	3.5 - 4.3	Đông Bắc	Cảnh báo
Bình Thuận đến Cà Mau	0.3 - 4.5	Đông Bắc	Cảnh báo
Cà Mau đến Kiên Giang	0.3 - 2.4	Đông, Đông Bắc	Cảnh báo
Quần đảo Hoàng Sa	3.3 - 3.6	Đông Bắc	Cảnh báo
Quần đảo Trường Sa	2.3 - 3.6	Bắc, Đông Bắc	Cảnh báo
Bắc Biển Đông	3.0 - 6.1	Đông Bắc	Cảnh báo
Giữa Biển Đông	1.9 - 5.7	Đông Bắc, Bắc	Cảnh báo
Nam Biển Đông	1.1 - 3.9	Bắc, Đông Bắc	Cảnh báo

Tin phát lúc: 13 giờ 00

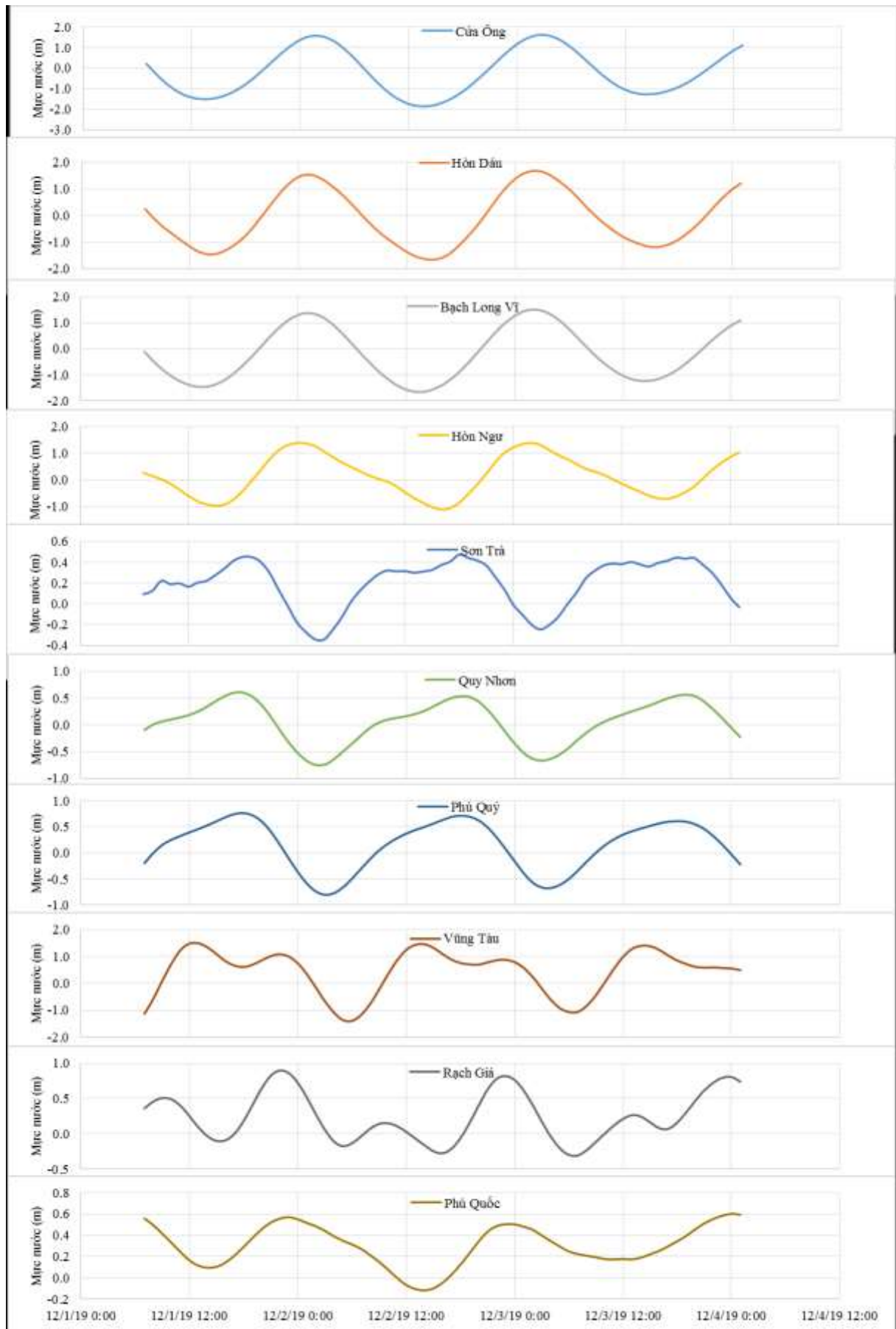
Thời điểm phát tin dự báo tiếp theo: 13 giờ 00 ngày 02/12/2019

Người xây dựng bản tin: Nguyễn Hồng Hạnh

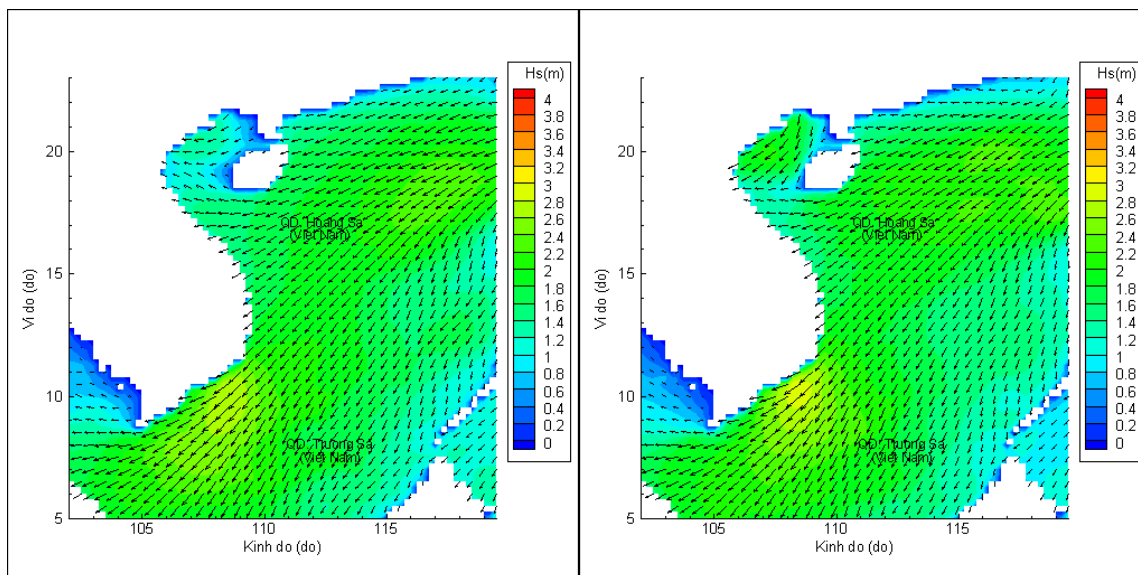
Người soát bản tin: Lê Quốc Huy

Biến trình mực nước tổng cộng tại 10 trạm Hải văn

(Cửa Ông, Hòn Dấu, Bạch Long Vĩ, Hòn Ngur, Sơn Trà, Quy Nhơn, Phú Quý, Vũng Tàu, Rạch Giá, Phú Quốc)

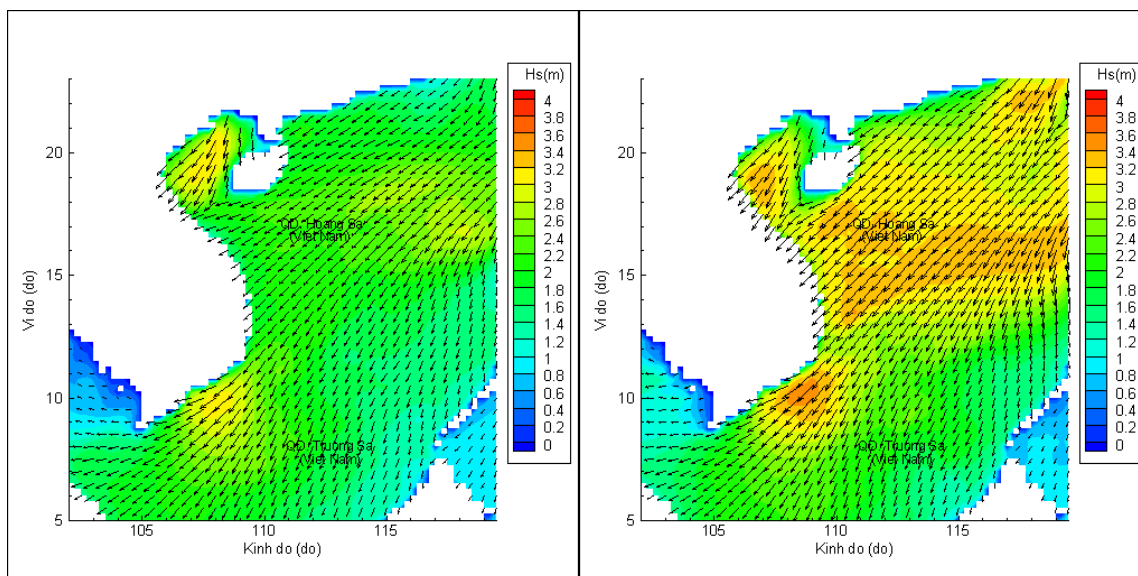


Phân bố độ cao sóng ven bờ và ngoài khơi biển Việt Nam



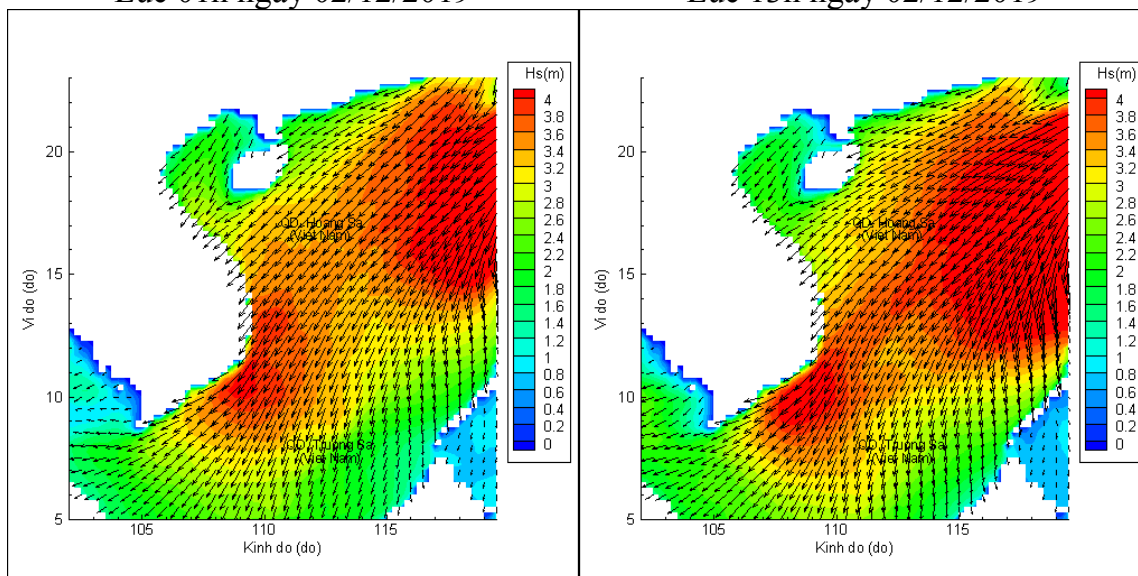
Lúc 13h ngày 01/12/2019

Lúc 19h ngày 01/12/2019



Lúc 01h ngày 02/12/2019

Lúc 13h ngày 02/12/2019



Lúc 01h ngày 03/12/2019

Lúc 13h ngày 03/12/2019