

BẢN TIN DỰ BÁO MỨC NƯỚC VÀ SÓNG BIỂN

(Lúc 13 giờ – 06Z ngày 29/11/2019)

Tỉnh/ TP	Huyện	Mức nước tổng cộng dự báo trong 48 giờ (cm)								
		29/11		30/11				01/12		
		13h	19h	1h	7h	13h	19h	1h	7h	13h
Quảng Ninh	Đầm Hà	-139	31	207	-29	-152	14	218	10	-161
	Cửa Ông	-134	39	197	-29	-140	13	215	13	-146
TP. Hải Phòng	Hòn Dấu	-129	42	182	-9	-127	15	201	19	-124
	Bạch Long Vĩ	-122	49	165	-39	-129	30	181	-7	-132
Thái Bình	Thái Thụy	-124	43	174	-7	-118	17	194	18	-113
Nam Định	Hải Hậu	-112	50	155	-3	-110	22	177	21	-96
Ninh Bình	Kim Sơn	-108	48	150	-5	-108	20	173	22	-89
Thanh Hóa	Quảng Xương	-100	48	146	3	-98	16	168	28	-79
Nghệ An	Diễn Châu	-81	49	133	13	-81	15	146	30	-62
	Hòn Ngư	-79	49	130	15	-79	16	142	30	-64
Hà Tĩnh	Thạch Hà	-68	48	115	24	-74	17	125	36	-61
Quảng Bình	Quảng Trạch	-61	52	68	36	-64	27	76	44	-53
	Quảng Ninh	-44	54	42	39	-43	36	50	43	-37
Quảng Trị	Gio Linh	-25	57	19	37	-24	43	26	36	-21
	Cồn Cỏ	-29	59	17	29	-27	48	25	30	-24
Thừa Thiên Huế	Hương Trà	-3	54	-4	31	-2	48	0	28	-3
	Phú Lộc	17	51	-24	27	14	49	-22	22	14
TP. Đà Nẵng	Sơn Trà	32	48	-38	23	28	50	-37	17	28
	Hoàng Sa	42	38	-75	-15	35	51	-69	-18	30
Quảng Nam	Tam Kỳ	50	50	-53	20	43	55	-55	11	40
	Cù Lao Chàm	42	46	-51	17	38	52	-49	11	36
Quảng Ngãi	TP. Quảng Ngãi	52	53	-68	14	45	62	-66	5	41
	Lý Sơn	49	46	-69	7	43	57	-66	0	39
Bình Định	Phú Mỹ	50	52	-71	9	43	62	-67	2	33
	Quy Nhơn	43	49	-73	9	41	59	-72	-2	33
Phú Yên	TP. Tuy Hòa	39	43	-83	-3	33	56	-77	-10	29
Khánh Hòa	TP. Nha Trang	46	56	-80	1	40	66	-74	-10	36
	Trường Sa	50	55	-84	-13	45	64	-73	-24	40
Ninh Thuận	TP. PR-Tháp Chàm	42	61	-89	0	38	70	-80	-10	38
Bình Thuận	TP. Phan Thiết	51	98	-95	4	66	90	-69	-22	81
	Phú Quý	49	65	-89	-2	48	72	-78	-17	47
Bà Rịa Vũng Tàu	Vũng Tàu	113	94	-33	-73	140	77	4	-103	154
	Côn Đảo	110	91	-29	-97	119	76	10	-126	126
TPHCM	Cần Giờ	120	97	-17	-81	156	76	19	-105	164
Tiền Giang	Gò Công Tây	126	103	-12	-80	165	78	26	-106	173
Bến Tre	Ba Tri	141	120	6	-76	175	90	47	-101	187
Trà Vinh	Duyên Hải	141	99	-3	-103	162	75	40	-132	174
Sóc Trăng	Tân Phú	146	83	19	-124	157	63	59	-149	164
Bạc Liêu	TP. Bạc Liêu	152	71	56	-144	144	67	84	-154	138
Cà Mau	Năm Căn	115	81	61	-127	98	81	81	-126	88
	Trần Văn Thời	33	73	26	-46	14	53	46	-44	36
Kiên Giang	Rạch Giá	-25	54	15	-8	-51	29	24	-3	4
	Phú Quốc	1	46	50	19	-18	30	49	33	6

Vùng Biển	Độ cao sóng biển dự báo trong 48 giờ		
	Độ cao sóng lớn nhất (m)	Hướng thịnh hành	Ghi chú
Bắc vịnh Bắc Bộ	03 - 2.0	Đông, Đông Bắc	Cảnh báo
Nam vịnh Bắc Bộ	09 - 2.7	Đông, Đông Bắc	Cảnh báo
Quảng Trị đến Quảng Ngãi	2.5 - 3.5	Đông Bắc, Đông	Cảnh báo
Bình Định đến Ninh Thuận	2.8 - 3.1	Đông Bắc	Cảnh báo
Bình Thuận đến Cà Mau	03 - 3.4	Đông Bắc	Cảnh báo
Cà Mau đến Kiên Giang	03 - 2.2	Đông	Cảnh báo
Quần đảo Hoàng Sa	3.3 - 3.6	Đông Bắc	Cảnh báo
Quần đảo Trường Sa	2.5 - 2.9	Đông Bắc	Cảnh báo
Bắc Biển Đông	2.3 - 4.4	Đông Bắc	Cảnh báo
Giữa Biển Đông	1.4 - 3.5	Đông Bắc	Cảnh báo
Nam Biển Đông	1.7 - 3.1	Đông Bắc	Cảnh báo

Tin phát lúc: 13 giờ 00

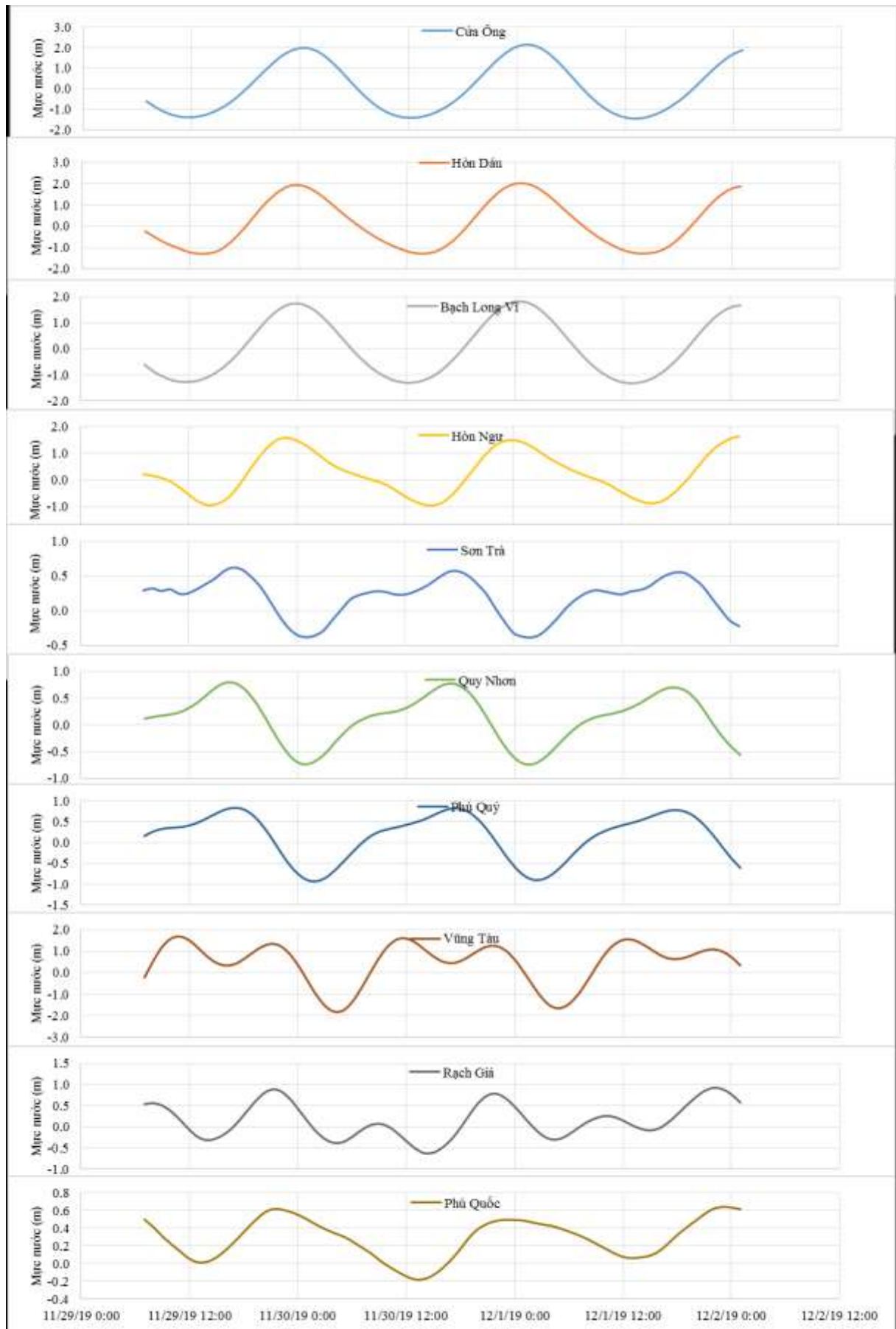
Thời điểm phát tin dự báo tiếp theo: 13 giờ 00 ngày 30/11/2019

Người xây dựng bản tin: Lê Đức Quyền

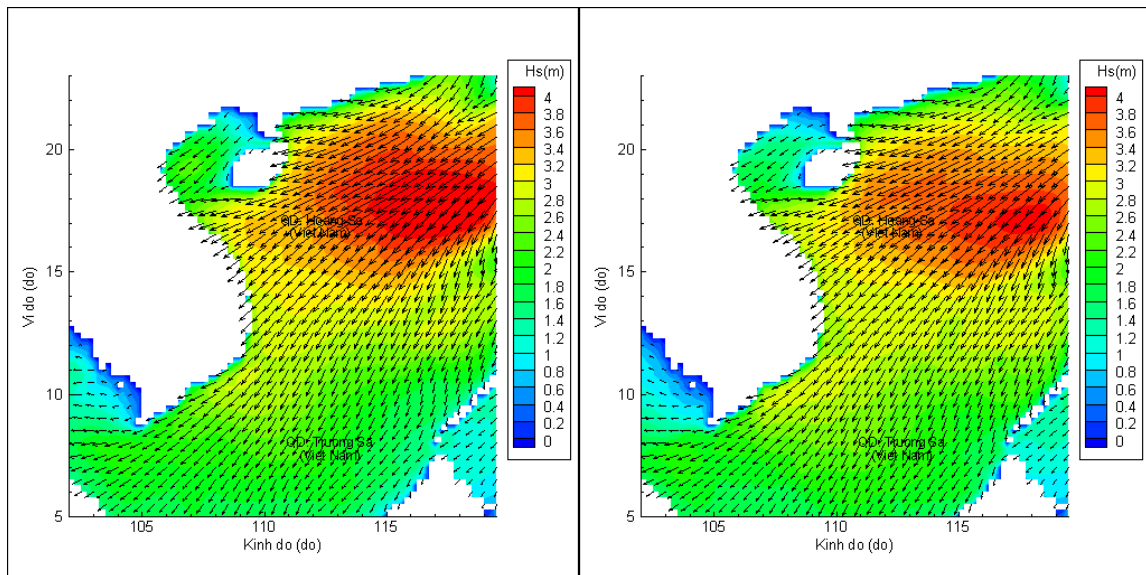
Người soát bản tin: Lê Quốc Huy

Biến trình mực nước tổng cộng tại 10 trạm Hải văn

(Cửa Ông, Hòn Dấu, Bạch Long Vĩ, Hòn Ngự, Sơn Trà, Quy Nhơn, Phú Quý, Vũng Tàu, Rạch Giá, Phú Quốc)

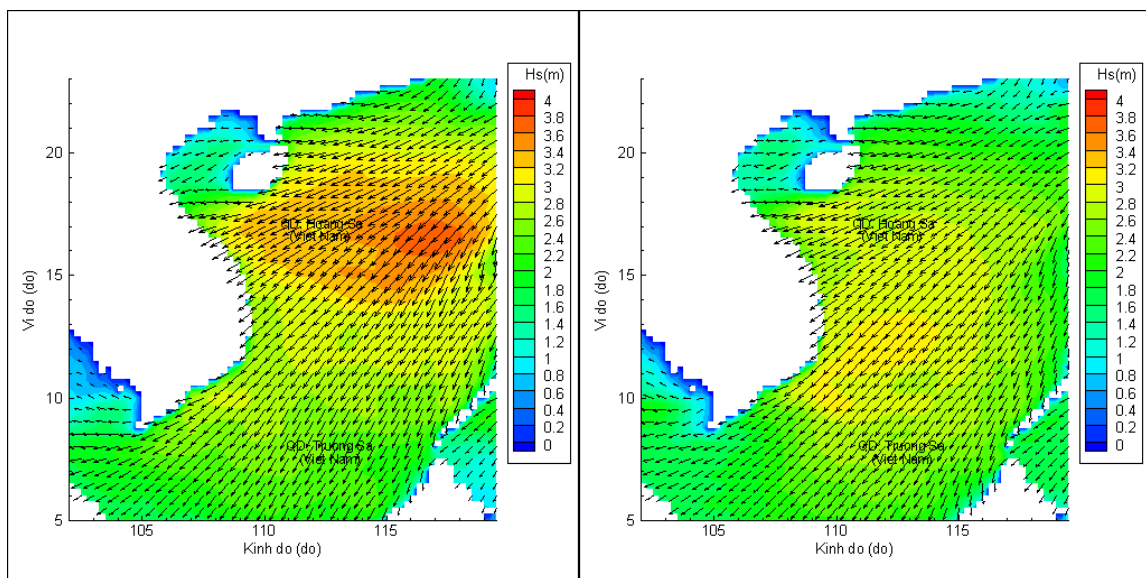


Phân bố độ cao sóng ven bờ và ngoài khơi biển Việt Nam



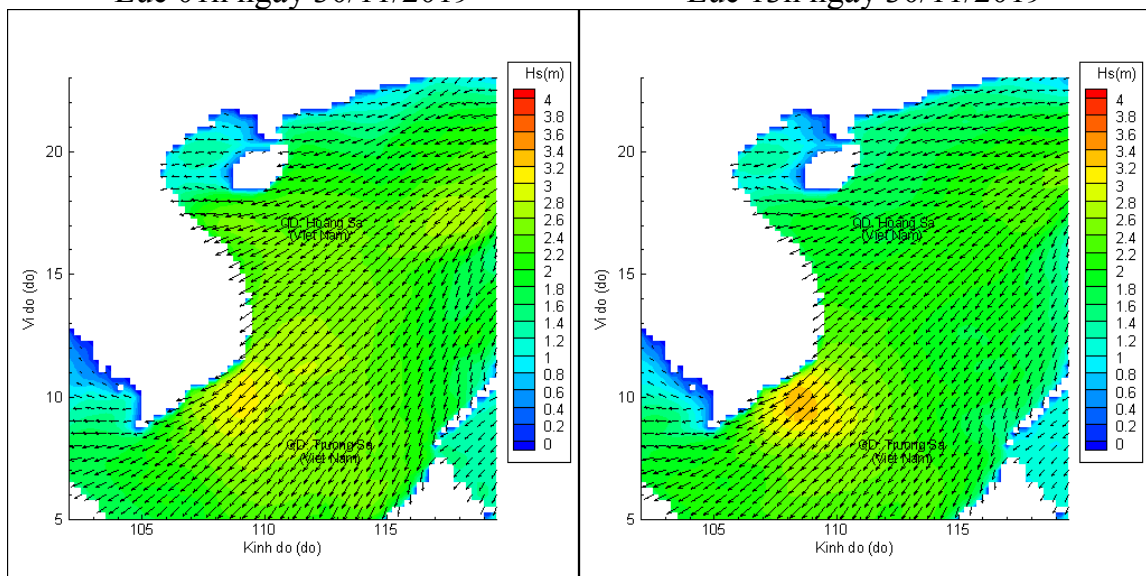
Lúc 13h ngày 29/11/2019

Lúc 19h ngày 29/11/2019



Lúc 01h ngày 30/11/2019

Lúc 13h ngày 30/11/2019



Lúc 01h ngày 01/12/2019

Lúc 13h ngày 01/12/2019