

**BẢN TIN DỰ BÁO MỨC NƯỚC VÀ SÓNG BIỂN**

(Lúc 13 giờ – 06Z ngày 28/11/2019)

Tỉnh/ TP	Huyện	Mức nước tổng cộng dự báo trong 48 giờ (cm)								
		28/11		29/11				30/11		
		13h	19h	1h	7h	13h	19h	1h	7h	13h
Quảng Ninh	Đầm Hà	-149	41	195	-76	-148	24	222	-18	-134
	Cửa Ông	-145	44	173	-62	-139	30	203	-12	-124
TP. Hải Phòng	Hòn Dấu	-143	68	164	-38	-139	38	192	5	-113
	Bạch Long Vĩ	-129	69	145	-70	-131	46	176	-22	-115
Thái Bình	Thái Thụy	-142	71	155	-32	-134	40	183	7	-103
Nam Định	Hải Hậu	-131	80	137	-19	-122	46	161	12	-97
Ninh Bình	Kim Sơn	-128	78	132	-15	-118	47	157	13	-95
Thanh Hóa	Quảng Xương	-119	80	130	-5	-109	44	151	21	-87
Nghệ An	Diễn Châu	-95	82	121	11	-91	43	133	31	-73
	Hòn Ngư	-93	82	118	13	-89	44	130	31	-72
Hà Tĩnh	Thạch Hà	-82	79	105	25	-81	45	115	40	-66
Quảng Bình	Quảng Trạch	-65	74	63	34	-71	51	70	51	-56
	Quảng Ninh	-45	72	38	41	-50	54	44	54	-36
Quảng Trị	Gio Linh	-26	68	15	41	-26	60	20	51	-16
	Cồn Cỏ	-29	70	10	32	-31	61	17	42	-21
Thừa Thiên Huế	Hương Trà	-3	59	-6	39	0	60	-4	42	4
	Phú Lộc	18	52	-22	37	19	57	-24	35	21
TP. Đà Nẵng	Sơn Trà	35	45	-33	35	33	54	-38	31	35
	Hoàng Sa	48	23	-70	-6	43	40	-71	-10	38
Quảng Nam	Tam Kỳ	54	42	-46	33	51	56	-52	25	49
	Cù Lao Chàm	43	38	-46	29	43	51	-49	25	44
Quảng Ngãi	TP. Quảng Ngãi	55	39	-62	26	53	58	-65	20	50
	Lý Sơn	52	33	-64	19	51	51	-66	13	48
Bình Định	Phú Mỹ	53	36	-67	21	51	55	-68	15	44
	Quy Nhơn	48	31	-77	15	47	52	-71	13	44
Phú Yên	TP. Tuy Hòa	45	27	-80	6	39	44	-83	-2	34
Khánh Hòa	TP. Nha Trang	52	41	-77	13	46	55	-79	1	38
	Trường Sa	52	42	-85	1	49	54	-84	-12	46
Ninh Thuận	TP. PR-Tháp Chàm	46	48	-88	14	41	60	-88	3	38
Bình Thuận	TP. Phan Thiết	35	105	-115	41	52	99	-96	6	70
	Phú Quý	48	56	-93	15	49	65	-91	-1	49
Bà Rịa Vũng Tàu	Vũng Tàu	79	119	-85	-15	115	95	-33	-69	144
	Côn Đảo	79	113	-70	-55	105	92	-23	-93	126
TPHCM	Cần Giờ	88	124	-76	-21	125	96	-15	-73	158
Tiền Giang	Gò Công Tây	90	131	-74	-18	131	101	-10	-72	167
Bến Tre	Ba Tri	105	146	-56	-12	144	117	10	-67	177
Trà Vinh	Duyên Hải	102	128	-57	-43	138	98	-1	-96	168
Sóc Trăng	Tân Phú	110	110	-29	-76	143	83	20	-120	165
Bạc Liêu	TP. Bạc Liêu	129	85	23	-118	148	75	58	-142	152
Cà Mau	Năm Căn	106	86	39	-116	110	84	68	-124	107
	Trần Văn Thời	27	90	9	-39	8	67	36	-38	31
Kiên Giang	Rạch Giá	-34	82	9	6	-67	45	15	3	-43
	Phú Quốc	0	53	52	13	-21	36	54	27	0

Vùng Biển	Độ cao sóng biển dự báo trong 48 giờ		
	Độ cao sóng lớn nhất (m)	Hướng thịnh hành	Ghi chú
Bắc vịnh Bắc Bộ	0.3 - 3.0	Đông Bắc, Đông	Cảnh báo
Nam vịnh Bắc Bộ	1.6 - 3.0	Đông Bắc, Đông	Cảnh báo
Quảng Trị đến Quảng Ngãi	2.7 - 3.9	Đông Bắc, Đông	Cảnh báo
Bình Định đến Ninh Thuận	2.8 - 3.2	Đông Bắc	Cảnh báo
Bình Thuận đến Cà Mau	0.3 - 2.9	Đông Bắc	Cảnh báo
Cà Mau đến Kiên Giang	0.3 - 2.2	Đông	Cảnh báo
Quần đảo Hoàng Sa	3.4 - 3.8	Đông Bắc	Cảnh báo
Quần đảo Trường Sa	2.3 - 2.8	Đông Bắc	Cảnh báo
Bắc Biển Đông	2.4 - 4.3	Đông Bắc	Cảnh báo
Giữa Biển Đông	1.4 - 3.3	Đông Bắc	Cảnh báo
Nam Biển Đông	1.6 - 2.8	Đông Bắc	Cảnh báo

**Tin phát lúc: 13 giờ 00**

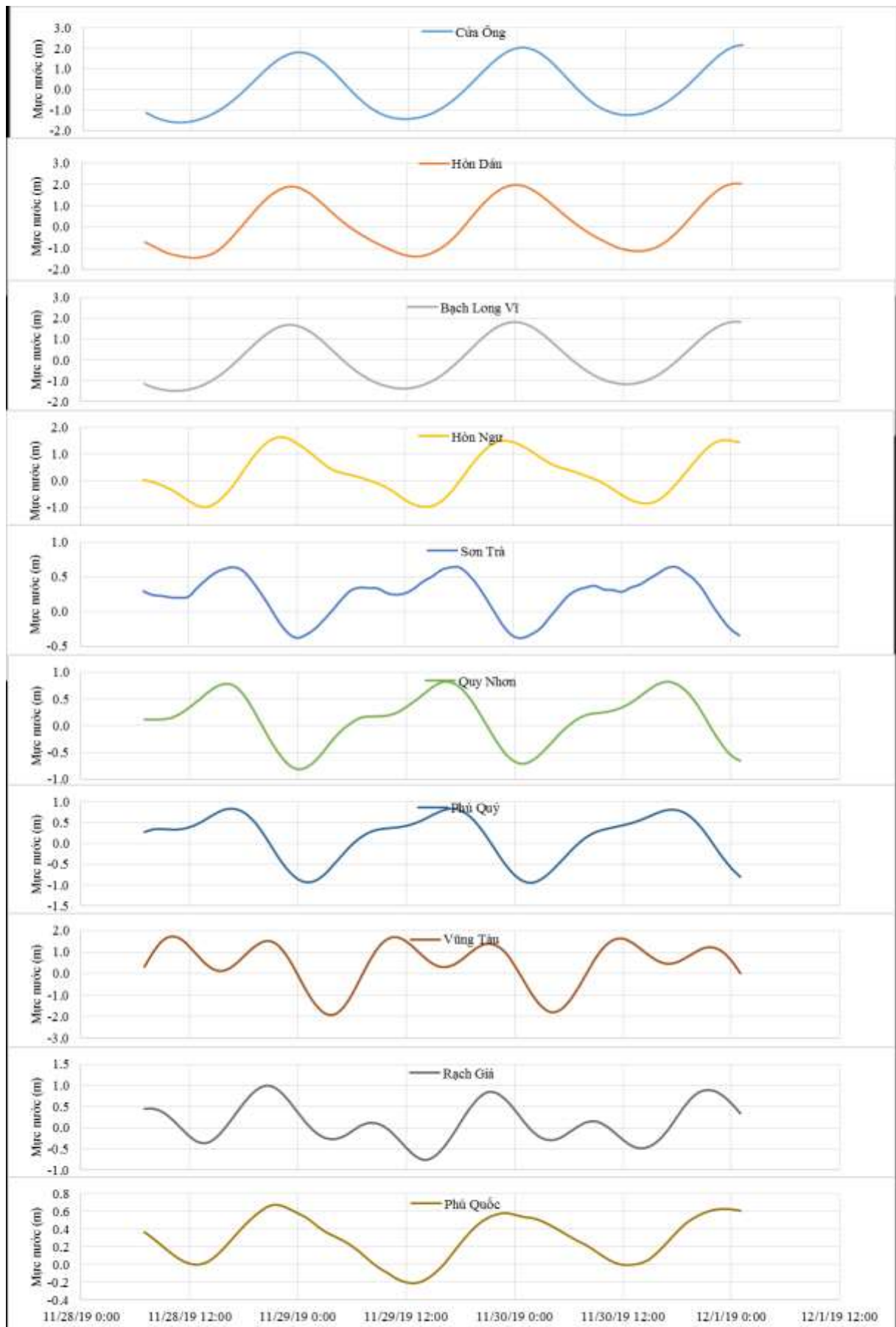
Thời điểm phát tin dự báo tiếp theo: 13 giờ 00 ngày 29/11/2019

Người xây dựng bản tin: Lê Đức Quyền

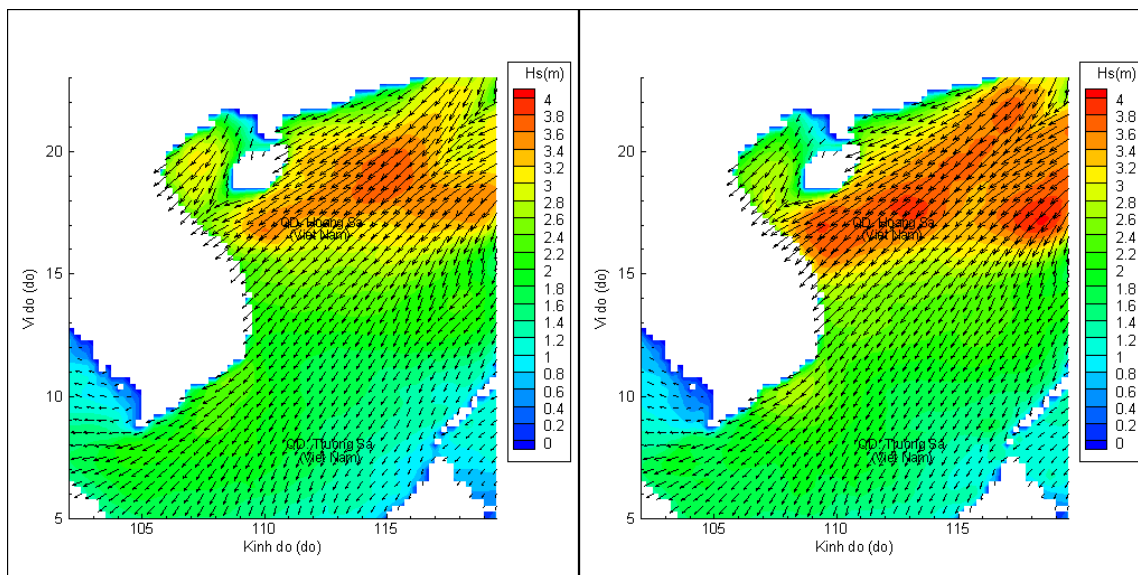
Người soát bản tin: Lê Quốc Huy

## Biến trình mực nước tổng cộng tại 10 trạm Hải văn

(Cửa Ông, Hòn Dấu, Bạch Long Vĩ, Hòn Ngự, Sơn Trà, Quy Nhơn, Phú Quý, Vũng Tàu, Rạch Giá, Phú Quốc)

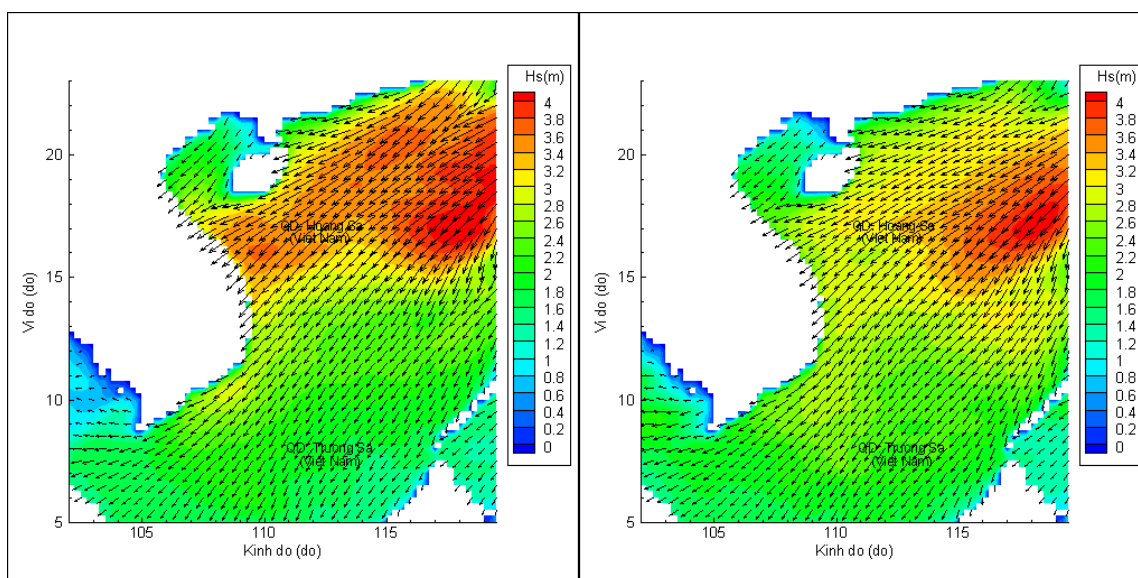


## Phân bố độ cao sóng ven bờ và ngoài khơi biển Việt Nam



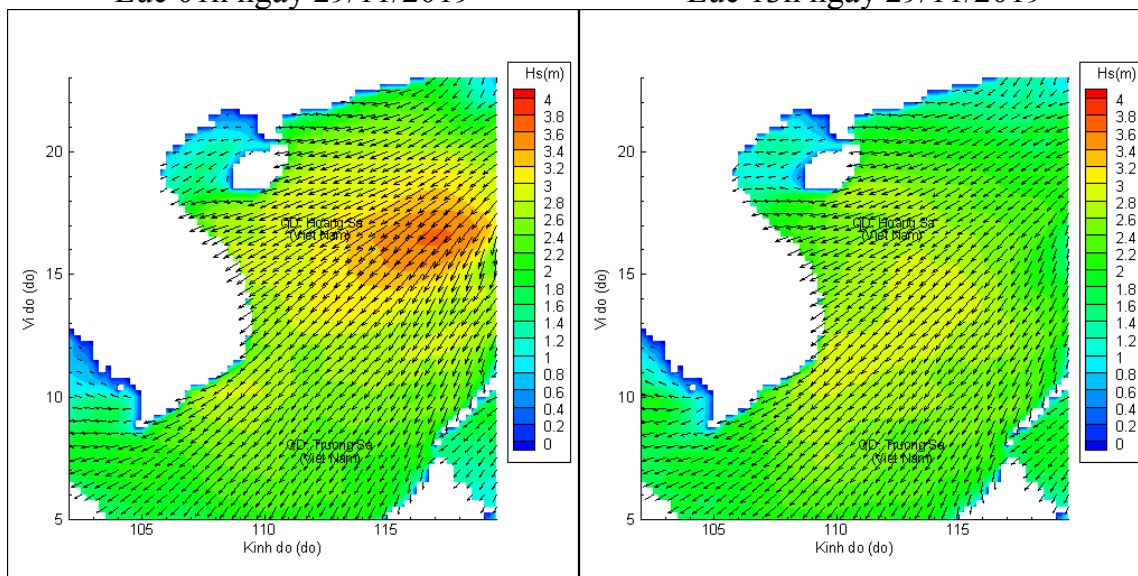
Lúc 13h ngày 28/11/2019

Lúc 19h ngày 28/11/2019



Lúc 01h ngày 29/11/2019

Lúc 13h ngày 29/11/2019



Lúc 01h ngày 30/11/2019

Lúc 13h ngày 30/11/2019