

**BẢN TIN DỰ BÁO MỨC NƯỚC VÀ SÓNG BIỂN**

(Lúc 13 giờ – 06Z ngày 27/11/2019)

Tỉnh/ TP	Huyện	Mức nước tổng cộng dự báo trong 48 giờ (cm)								
		27/11		28/11				29/11		
		13h	19h	1h	7h	13h	19h	1h	7h	13h
Quảng Ninh	Đầm Hà	-64	53	122	-156	-135	46	206	-77	-134
	Cửa Ông	-64	85	115	-120	-140	57	181	-55	-133
TP. Hải Phòng	Hòn Dấu	-80	100	99	-78	-139	78	167	-32	-134
	Bạch Long Vĩ	-64	87	79	-114	-121	79	151	-64	-122
Thái Bình	Thái Thụy	-80	107	90	-68	-138	81	157	-25	-128
Nam Định	Hải Hậu	-79	122	76	-44	-132	90	137	-9	-119
Ninh Bình	Kim Sơn	-80	125	73	-38	-133	88	131	-5	-117
Thanh Hóa	Quảng Xương	-76	130	77	-24	-124	89	128	6	-108
Nghệ An	Diễn Châu	-70	129	81	2	-103	90	119	26	-91
	Hòn Ngư	-68	125	78	4	-97	91	116	28	-87
Hà Tĩnh	Thạch Hà	-62	116	73	15	-86	90	104	37	-78
Quảng Bình	Quảng Trạch	-49	93	45	28	-68	83	64	49	-66
	Quảng Ninh	-33	83	25	38	-47	80	41	55	-45
Quảng Trị	Gio Linh	-16	73	4	41	-25	76	20	55	-22
	Cồn Cỏ	-15	74	-1	31	-29	76	13	44	-27
Thừa Thiên Huế	Hương Trà	4	58	-9	40	2	66	1	53	3
	Phú Lộc	20	44	-19	40	23	58	-16	50	23
TP. Đà Nẵng	Sơn Trà	35	33	-26	38	40	51	-27	46	39
	Hoàng Sa	51	4	-60	-3	49	23	-69	-5	43
Quảng Nam	Tam Kỳ	48	23	-37	36	61	46	-41	41	57
	Cù Lao Chàm	42	23	-37	32	49	42	-41	37	49
Quảng Ngãi	TP. Quảng Ngãi	53	17	-52	29	61	44	-57	34	59
	Lý Sơn	51	13	-53	23	57	37	-59	25	56
Bình Định	Phú Mỹ	54	12	-57	23	60	42	-59	27	52
	Quy Nhơn	50	8	-63	18	53	33	-69	21	52
Phú Yên	Tp. Tuy Hòa	48	6	-68	11	47	32	-76	10	42
Khánh Hòa	TP. Nha Trang	53	19	-67	16	52	41	-75	12	45
	Trường Sa	50	22	-78	11	52	40	-86	2	49
Ninh Thuận	TP. PR-Tháp Chàm	46	26	-79	21	45	47	-86	17	43
Bình Thuận	TP. Phan Thiết	18	95	-125	70	37	101	-117	42	54
	Phú Quý	44	37	-87	27	49	54	-93	16	50
Bà Rịa Vũng Tàu	Vũng Tàu	26	138	-131	44	76	119	-84	-19	120
	Côn Đảo	37	125	-114	-3	73	112	-70	-54	108
TPHCM	Cần Giờ	31	146	-125	45	84	124	-69	-26	132
Tiền Giang	Gò Công Tây	33	155	-126	50	88	132	-67	-24	139
Bến Tre	Ba Tri	46	168	-111	53	102	148	-49	-20	154
Trà Vinh	Duyên Hải	42	149	-115	22	96	128	-57	-47	145
Sóc Trăng	Tân Phú	56	130	-84	-15	103	106	-31	-80	148
Bạc Liêu	TP. Bạc Liêu	90	96	-22	-73	124	83	19	-123	152
Cà Mau	Năm Căn	85	86	8	-91	99	83	36	-121	113
	Trần Văn Thời	16	91	-8	-26	-8	79	10	-33	20
Kiên Giang	Rạch Giá	-27	74	-8	11	-81	56	7	11	-49
	Phú Quốc	4	52	44	9	-29	43	48	21	-6

Vùng Biển	Độ cao sóng biển dự báo trong 48 giờ		
	Độ cao sóng lớn nhất (m)	Hướng thịnh hành	Ghi chú
Bắc vịnh Bắc Bộ	0.3 - 2.6	Đông Bắc, Đông	Cảnh báo
Nam vịnh Bắc Bộ	1.2 - 2.8	Đông Bắc, Đông	Cảnh báo
Quảng Trị đến Quảng Ngãi	2.1 - 3.2	Đông Bắc, Đông	Cảnh báo
Bình Định đến Ninh Thuận	2.3 - 2.7	Đông Bắc	Cảnh báo
Bình Thuận đến Cà Mau	0.3 - 3.0	Đông Bắc	Cảnh báo
Cà Mau đến Kiên Giang	0.3 - 2.3	Đông	Cảnh báo
Quần đảo Hoàng Sa	2.9 - 3.1	Đông Bắc	Cảnh báo
Quần đảo Trường Sa	1.9 - 2.4	Đông Bắc, Bắc	Cảnh báo
Bắc Biển Đông	2.1 - 3.9	Đông Bắc	Cảnh báo
Giữa Biển Đông	1.1 - 3.0	Đông Bắc	Cảnh báo
Nam Biển Đông	1.3 - 2.7	Đông Bắc, Bắc	Cảnh báo

**Tin phát lúc: 13 giờ 00**

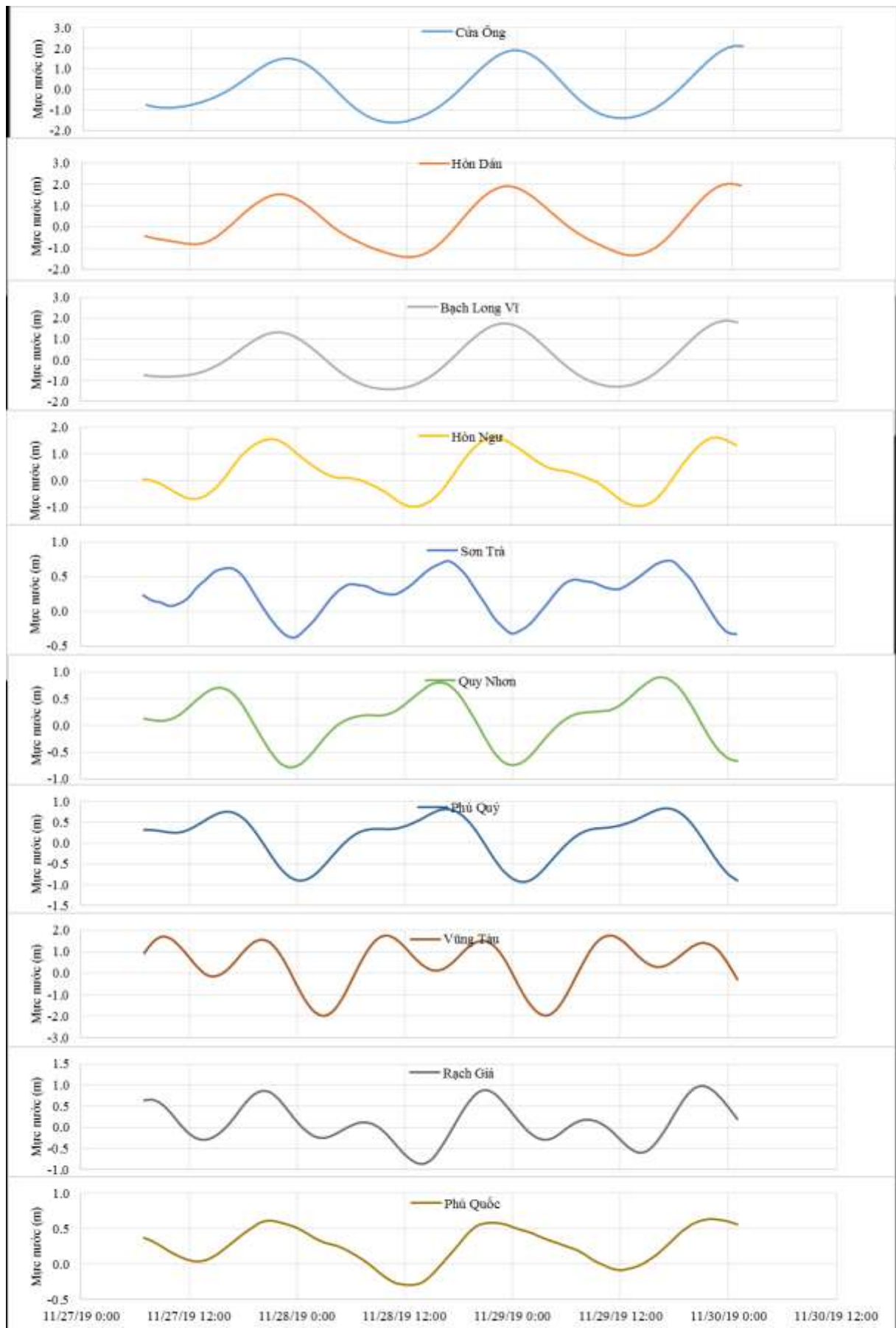
Thời điểm phát tin dự báo tiếp theo: 13 giờ 00 ngày 28/11/2019

Người xây dựng bản tin: Trần Văn Mỹ

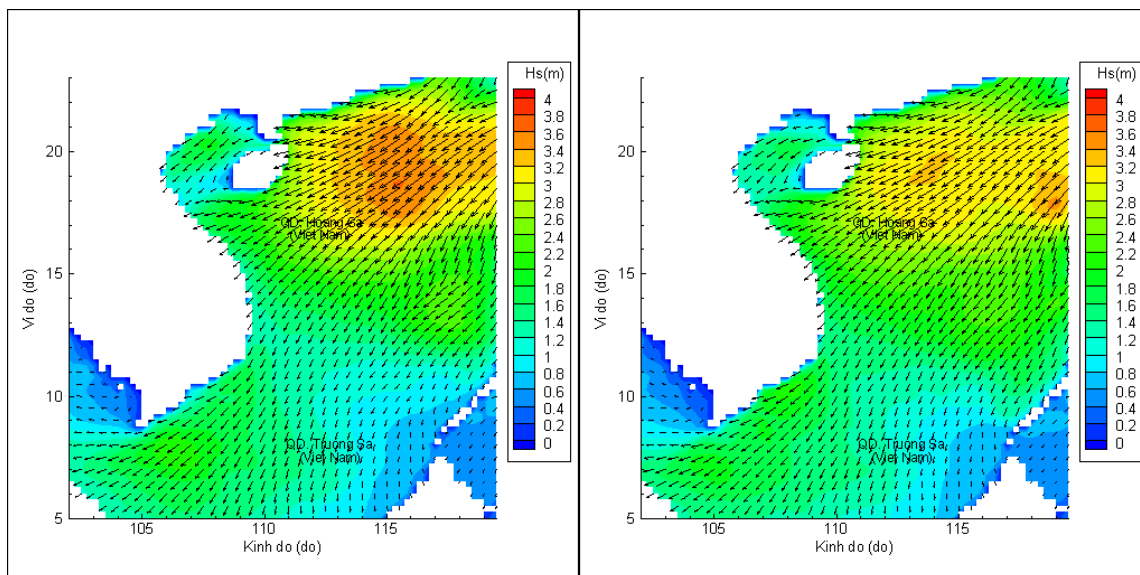
Người soát bản tin: Lê Quốc Huy

## Biến trình mực nước tổng cộng tại 10 trạm Hải vãn

(Cửa Ông, Hòn Dấu, Bạch Long Vĩ, Hòn Ngự, Sơn Trà, Quy Nhơn, Phú Quý, Vũng Tàu, Rạch Giá, Phú Quốc)

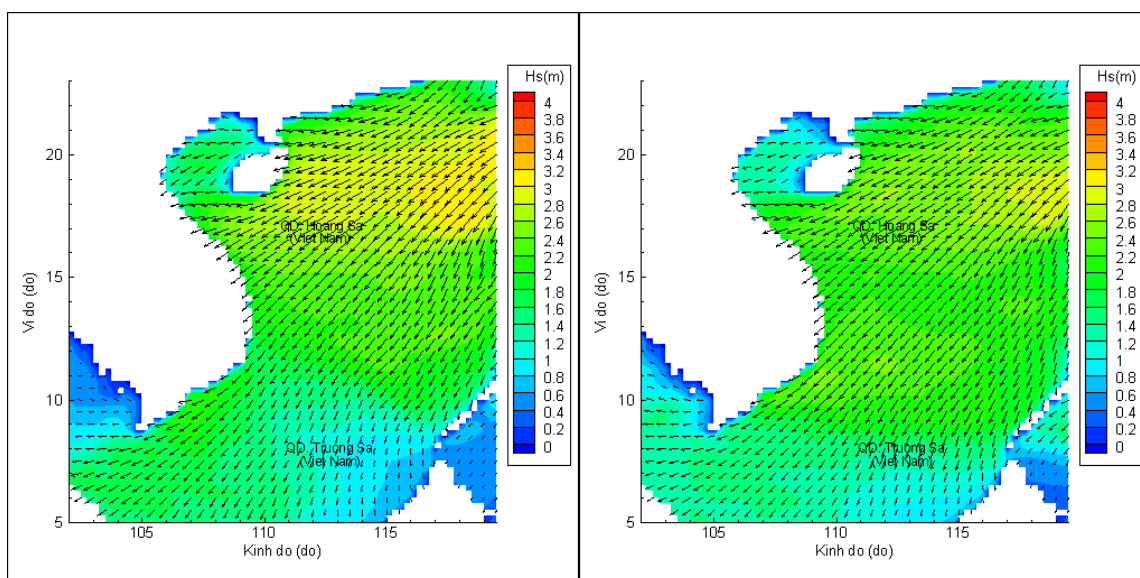


# Phân bố độ cao sóng ven bờ và ngoài khơi biển Việt Nam



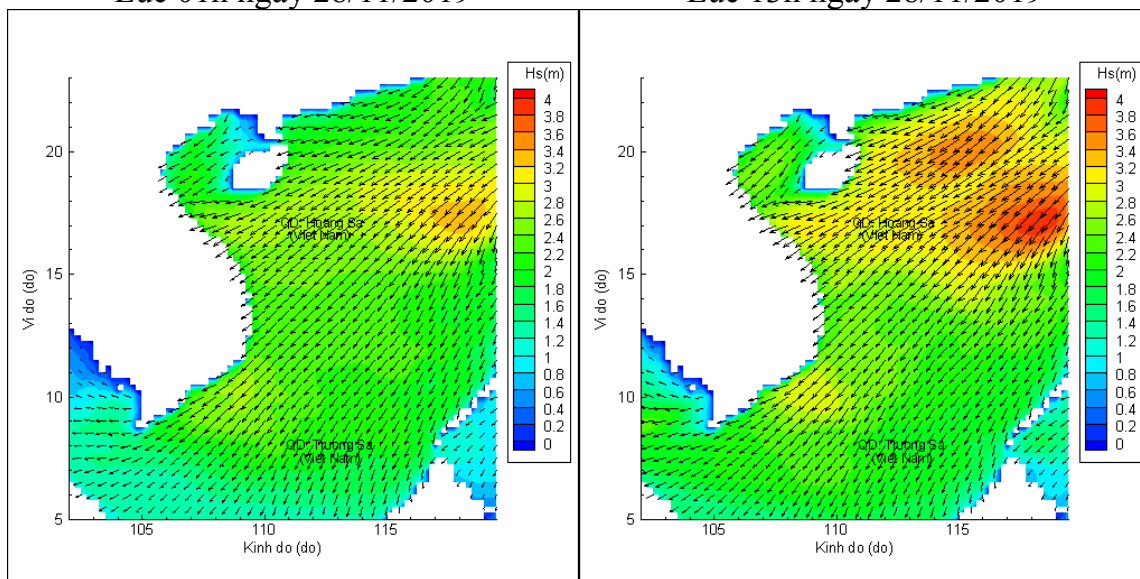
Lúc 13h ngày 27/11/2019

Lúc 19h ngày 27/11/2019



Lúc 01h ngày 28/11/2019

Lúc 13h ngày 28/11/2019



Lúc 01h ngày 29/11/2019

Lúc 13h ngày 29/11/2019