

BẢN TIN DỰ BÁO MỨC NƯỚC VÀ SÓNG BIỂN

(Lúc 13 giờ – 06Z ngày 26/11/2019)

Tỉnh/ TP	Huyện	Mức nước tổng cộng dự báo trong 48 giờ (cm)								
		26/11		27/11				28/11		
		13h	19h	1h	7h	13h	19h	1h	7h	13h
Quảng Ninh	Đầm Hà	-28	78	115	-110	-57	69	148	-130	-112
	Cửa Ông	-40	92	94	-83	-66	90	133	-98	-120
TP. Hải Phòng	Hòn Dấu	-54	114	74	-52	-82	108	114	-57	-120
	Bạch Long Vĩ	-34	97	58	-79	-61	99	97	-94	-106
Thái Bình	Thái Thụy	-59	120	66	-41	-84	113	107	-46	-118
Nam Định	Hải Hậu	-58	128	48	-24	-84	124	90	-24	-115
Ninh Bình	Kim Sơn	-61	131	43	-18	-86	126	86	-19	-116
Thanh Hóa	Quảng Xương	-58	134	41	-9	-83	127	87	-4	-106
Nghệ An	Diễn Châu	-49	132	39	6	-73	125	85	18	-87
	Hòn Ngư	-45	129	40	5	-72	122	83	19	-85
Hà Tĩnh	Thạch Hà	-35	116	39	10	-65	114	76	29	-76
Quảng Bình	Quảng Trạch	-27	85	22	20	-51	94	44	40	-62
	Quảng Ninh	-15	71	11	28	-34	85	24	45	-43
Quảng Trị	Gio Linh	-4	58	0	31	-18	75	7	47	-22
	Cồn Cỏ	-4	58	-5	25	-18	76	1	38	-25
Thừa Thiên Huế	Hương Trà	10	41	-7	31	2	60	-9	46	1
	Phú Lộc	23	27	-13	30	20	46	-22	43	20
TP. Đà Nẵng	Sơn Trà	33	15	-17	28	34	34	-28	41	37
	Hoàng Sa	49	-14	-41	-2	51	3	-59	-2	46
Quảng Nam	Tam Kỳ	45	5	-24	27	49	23	-36	40	54
	Cù Lao Chàm	39	5	-24	25	43	24	-37	35	45
Quảng Ngãi	TP. Quảng Ngãi	50	-2	-34	23	54	17	-52	31	56
	Lý Sơn	48	-5	-35	18	52	12	-52	24	53
Bình Định	Phú Mỹ	53	-7	-37	18	56	14	-56	24	53
	Quy Nhơn	51	-10	-39	17	55	12	-57	21	53
Phú Yên	Tp. Tuy Hòa	47	-13	-48	9	49	7	-67	11	46
Khánh Hòa	TP. Nha Trang	53	-1	-46	16	54	19	-65	18	49
	Trường Sa	44	4	-59	18	50	21	-77	15	52
Ninh Thuận	TP. PR-Tháp Chàm	45	6	-57	22	46	25	-75	23	45
Bình Thuận	TP. Phan Thiết	5	83	-119	85	19	95	-124	73	37
	Phú Quý	39	19	-69	33	44	36	-86	30	48
Bà Rịa Vũng Tàu	Vũng Tàu	-27	156	-158	101	29	140	-125	46	82
	Côn Đảo	-8	136	-135	56	39	125	-106	0	81
TPHCM	Cần Giờ	-30	167	-155	104	36	150	-118	47	91
Tiền Giang	Gò Công Tây	-32	176	-157	111	40	160	-119	53	95
Bến Tre	Ba Tri	-26	190	-146	115	53	172	-106	60	108
Trà Vinh	Duyên Hải	-21	173	-150	89	47	150	-109	26	103
Sóc Trăng	Tân Phú	-10	156	-119	57	59	129	-78	-12	114
Bạc Liêu	TP. Bạc Liêu	32	118	-56	-6	93	96	-16	-71	137
Cà Mau	Năm Căn	55	96	-18	-42	88	87	13	-87	113
	Trần Văn Thời	8	90	-23	-2	-2	85	-8	-19	14
Kiên Giang	Rạch Giá	-27	77	-10	20	-61	68	-3	23	-73
	Phú Quốc	4	50	39	11	-14	47	47	18	-9

Vùng Biển	Độ cao sóng biển dự báo trong 48 giờ		
	Độ cao sóng lớn nhất (m)	Hướng thịnh hành	Ghi chú
Bắc vịnh Bắc Bộ	0.3 - 2.6	Đông Bắc, Đông	Cảnh báo
Nam vịnh Bắc Bộ	1.2 - 2.8	Đông Bắc, Đông	Cảnh báo
Quảng Trị đến Quảng Ngãi	2.1 - 3.2	Đông Bắc, Đông	Cảnh báo
Bình Định đến Ninh Thuận	2.3 - 2.7	Đông Bắc	Cảnh báo
Bình Thuận đến Cà Mau	0.3 - 3.0	Đông Bắc	Cảnh báo
Cà Mau đến Kiên Giang	0.3 - 2.3	Đông	Cảnh báo
Quần đảo Hoàng Sa	2.9 - 3.1	Đông Bắc	Cảnh báo
Quần đảo Trường Sa	1.9 - 2.4	Đông Bắc, Bắc	Cảnh báo
Bắc Biển Đông	2.1 - 3.9	Đông Bắc	Cảnh báo
Giữa Biển Đông	1.1 - 3.0	Đông Bắc	Cảnh báo
Nam Biển Đông	1.3 - 2.7	Đông Bắc, Bắc	Cảnh báo

Tin phát lúc: 13 giờ 00

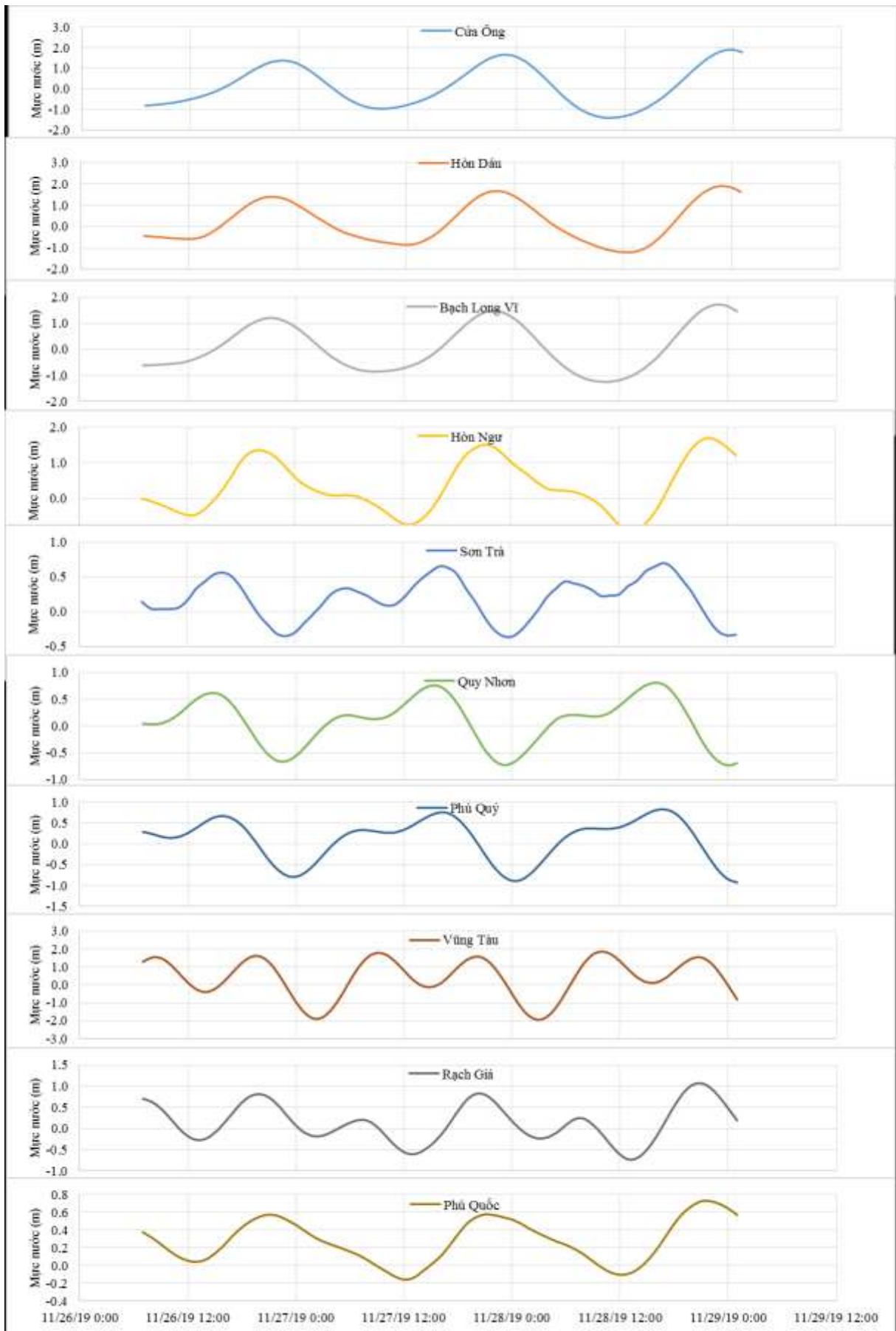
Thời điểm phát tin dự báo tiếp theo: 13 giờ 00 ngày 27/11/2019

Người xây dựng bản tin: Nguyễn Thị Lan

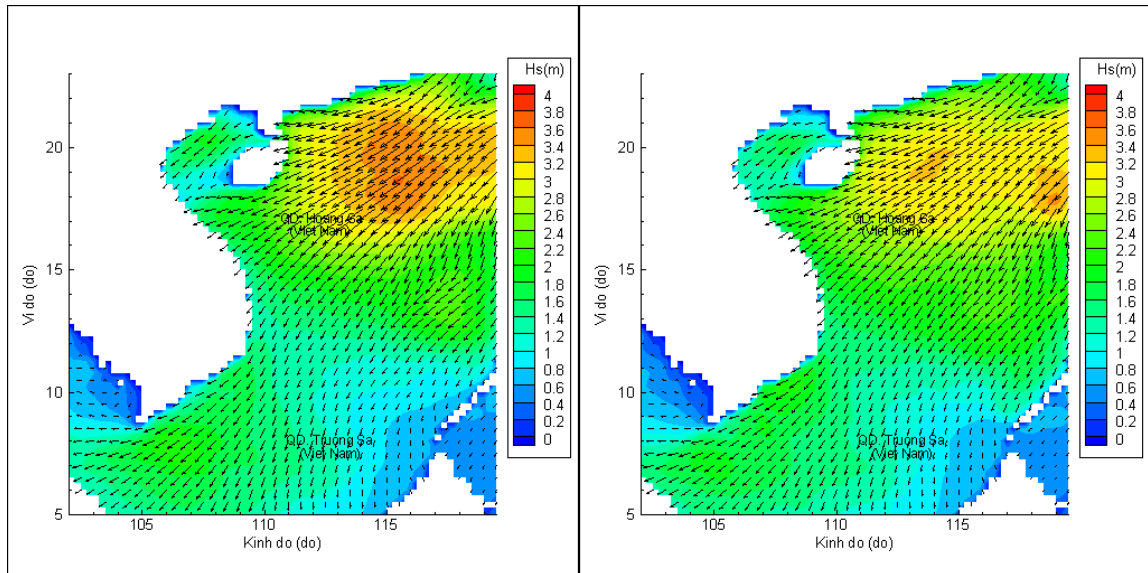
Người soát bản tin: Lê Quốc Huy

Biến trình mực nước tổng cộng tại 10 trạm Hải văn

(Cửa Ông, Hòn Dấu, Bạch Long Vĩ, Hòn Ngự, Sơn Trà, Quy Nhơn, Phú Quý, Vũng Tàu, Rạch Giá, Phú Quốc)

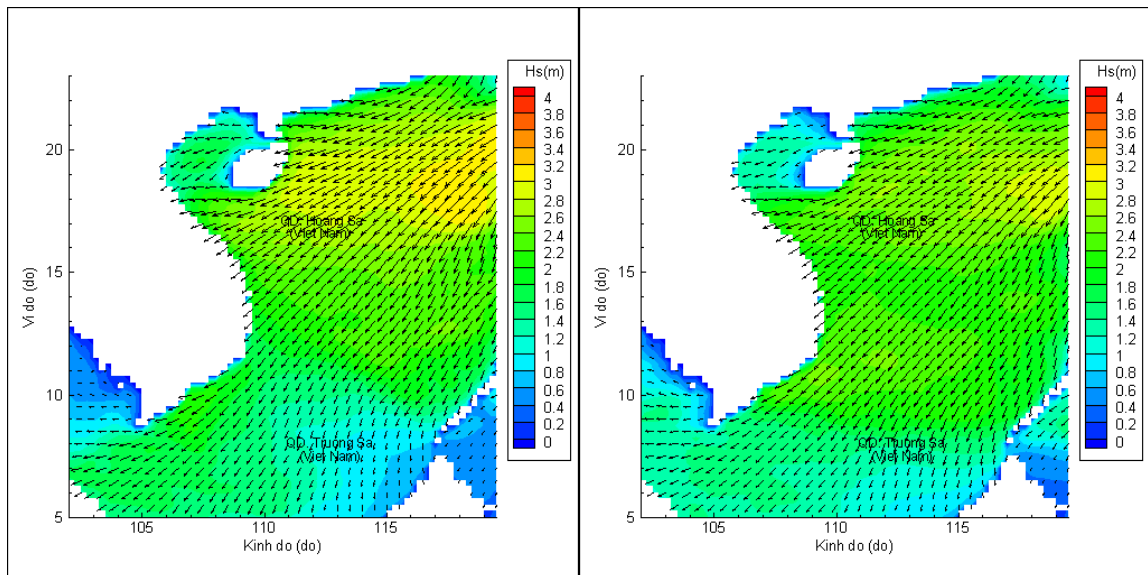


Phân bố độ cao sóng ven bờ và ngoài khơi biển Việt Nam



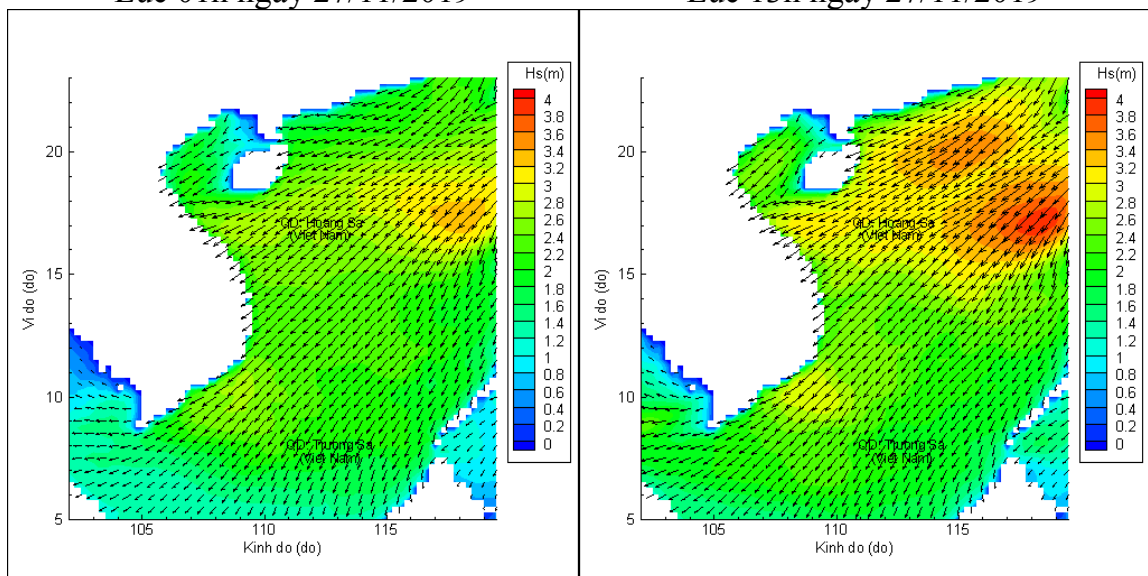
Lúc 13h ngày 26/11/2019

Lúc 19h ngày 26/11/2019



Lúc 01h ngày 27/11/2019

Lúc 13h ngày 27/11/2019



Lúc 01h ngày 28/11/2019

Lúc 13h ngày 28/11/2019