

BẢN TIN DỰ BÁO MỨC NƯỚC VÀ SÓNG BIỂN

(Lúc 13 giờ – 06Z ngày 21/11/2019)

Tỉnh/ TP	Huyện	Mức nước tổng cộng dự báo trong 48 giờ (cm)								
		21/11		22/11				23/11		
		13h	19h	1h	7h	13h	19h	1h	7h	13h
Quảng Ninh	Đầm Hà	-87	-77	19	115	-36	-45	-3	78	8
	Cửa Ông	-64	-84	31	102	-27	-48	2	72	10
TP. Hải Phòng	Hòn Dấu	-41	-86	38	91	-13	-49	4	70	10
	Bạch Long Vĩ	-62	-78	34	88	-27	-46	3	70	6
Thái Bình	Thái Thụy	-33	-83	38	85	-11	-45	3	67	8
Nam Định	Hải Hậu	-15	-82	41	74	-1	-42	3	62	12
Ninh Bình	Kim Sơn	-13	-81	42	69	0	-38	3	59	10
Thanh Hóa	Quảng Xương	-4	-77	41	68	5	-35	2	57	11
Nghệ An	Diễn Châu	13	-62	42	63	15	-28	2	52	14
	Hòn Ngư	16	-61	41	62	18	-29	2	50	16
Hà Tĩnh	Thạch Hà	24	-60	43	55	27	-33	6	43	23
Quảng Bình	Quảng Trạch	34	-58	41	28	40	-37	20	19	35
	Quảng Ninh	39	-47	39	14	45	-32	24	9	38
Quảng Trị	Gio Linh	39	-33	38	1	44	-25	28	0	40
	Cồn Cỏ	33	-34	40	0	39	-28	28	-1	38
Thừa Thiên Huế	Hương Trà	36	-15	33	-11	39	-15	28	-10	39
	Phú Lộc	34	-1	28	-19	37	-6	27	-16	37
TP. Đà Nẵng	Sơn Trà	33	10	25	-24	35	1	28	-20	36
	Hoàng Sa	8	20	14	-39	12	-1	22	-28	23
Quảng Nam	Tam Kỳ	31	22	23	-29	33	7	31	-21	34
	Cù Lao Chàm	30	17	21	-30	32	4	28	-21	34
Quảng Ngãi	TP. Quảng Ngãi	26	24	25	-34	29	4	35	-24	34
	Lý Sơn	21	22	20	-36	25	3	30	-24	32
Bình Định	Phú Mỹ	18	23	27	-33	21	0	36	-21	23
	Quy Nhơn	11	15	22	-36	17	-11	29	-27	23
Phú Yên	Tp. Tuy Hòa	10	14	19	-40	12	-8	26	-31	23
Khánh Hòa	TP. Nha Trang	20	24	26	-37	21	1	30	-30	27
	Trường Sa	19	25	23	-44	17	4	27	-28	22
Ninh Thuận	TP. PR-Tháp Chàm	25	20	27	-47	25	-1	31	-34	29
Bình Thuận	TP. Phan Thiết	61	26	54	-50	40	26	38	-11	20
	Phú Quý	32	24	30	-46	27	7	29	-28	27
Bà Rịa Vũng Tàu	Vũng Tàu	37	79	36	-3	-16	103	-18	70	-60
	Côn Đảo	16	79	27	0	-27	95	-23	61	-54
TPHCM	Cần Giờ	37	80	38	2	-19	110	-18	79	-67
Tiền Giang	Gò Công Tây	42	80	44	2	-16	111	-16	83	-67
Bến Tre	Ba Tri	54	92	51	17	-5	118	-13	97	-63
Trà Vinh	Duyên Hải	34	95	36	17	-25	122	-27	94	-69
Sóc Trăng	Tân Phú	13	106	24	27	-45	129	-36	100	-77
Bạc Liêu	TP. Bạc Liêu	-22	121	17	44	-63	133	-29	96	-72
Cà Mau	Năm Căn	-27	106	24	39	-50	106	-8	68	-42
	Trần Văn Thời	24	30	53	-2	1	29	26	23	3
Kiên Giang	Rạch Giá	44	-9	66	3	17	-2	34	27	10
	Phú Quốc	37	15	41	24	16	10	29	30	24

Vùng Biển	Độ cao sóng biển dự báo trong 48 giờ		
	Độ cao sóng lớn nhất (m)	Hướng thịnh hành	Ghi chú
Bắc vịnh Bắc Bộ	0.3 - 1.3	Đông Bắc	
Nam vịnh Bắc Bộ	0.9 - 2.1	Đông, Đông Bắc	Cảnh báo
Quảng Trị đến Quảng Ngãi	1.9 - 2.9	Đông Bắc, Đông	Cảnh báo
Bình Định đến Ninh Thuận	2.8 - 3.2	Đông Bắc	Cảnh báo
Bình Thuận đến Cà Mau	0.3 - 3.2	Đông Bắc	Cảnh báo
Cà Mau đến Kiên Giang	0.3 - 1.8	Đông, Đông Bắc	
Quần đảo Hoàng Sa	2.9 - 3.3	Đông Bắc	Cảnh báo
Quần đảo Trường Sa	2.2 - 3.1	Bắc, Đông Bắc	Cảnh báo
Bắc Biển Đông	2.6 - 4.8	Đông Bắc	Cảnh báo
Giữa Biển Đông	1.5 - 4.4	Bắc, Đông Bắc	Cảnh báo
Nam Biển Đông	0.8 - 3.2	Bắc, Đông Bắc	Cảnh báo

Tin phát lúc: 13 giờ 00

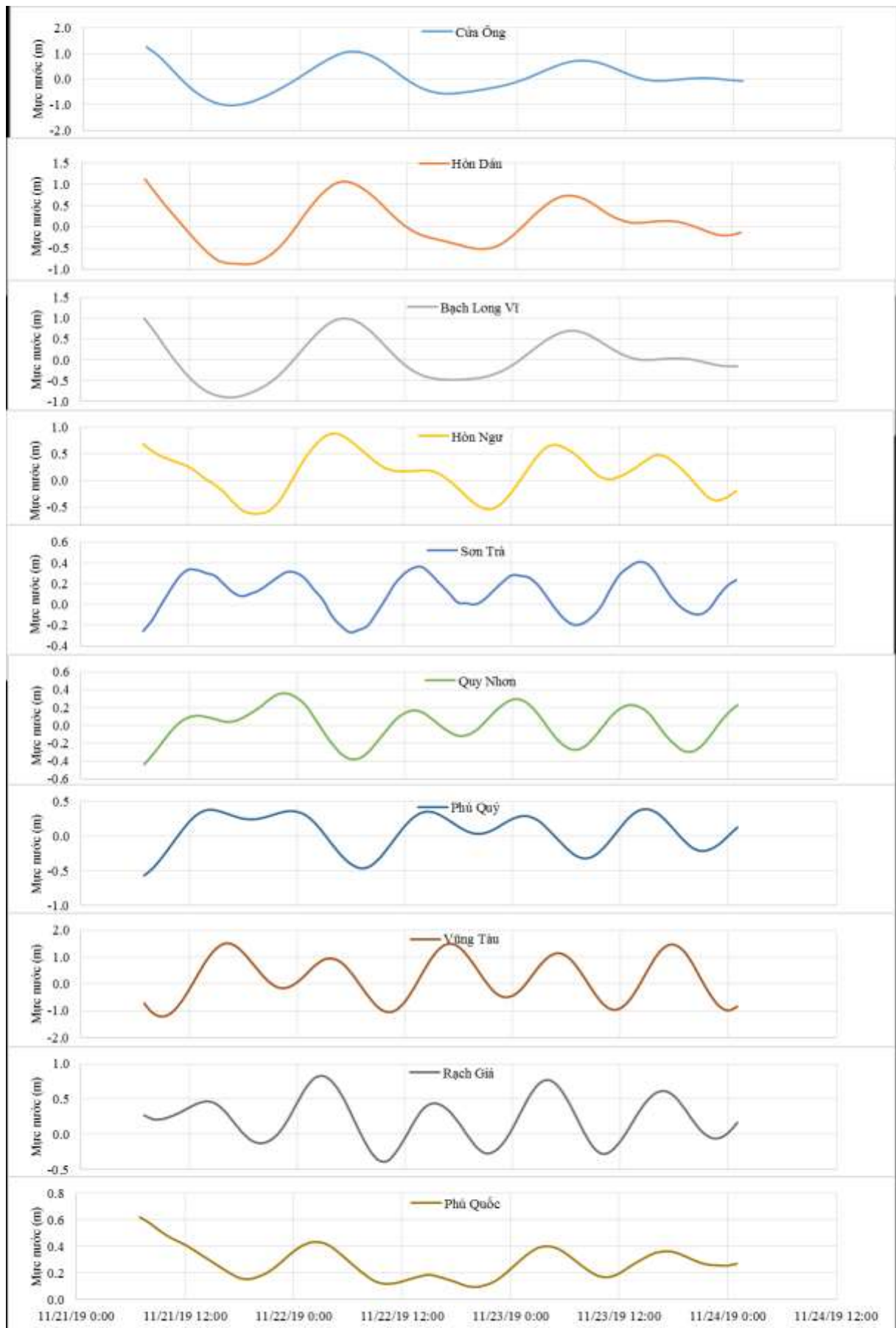
Thời điểm phát tin dự báo tiếp theo: 13 giờ 00 ngày 22/11/2019

Người xây dựng bản tin: Nguyễn Hồng Hạnh

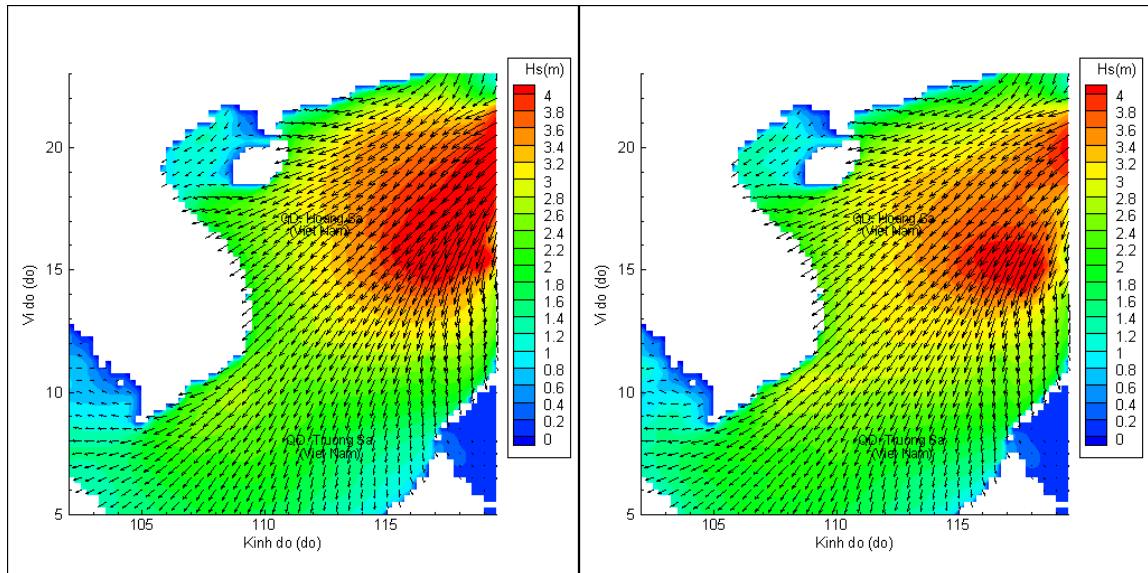
Người soát bản tin: Lê Quốc Huy

Biến trình mực nước tổng cộng tại 10 trạm Hải vãn

(Cửa Ông, Hòn Dấu, Bạch Long Vĩ, Hòn Ngư, Sơn Trà, Quy Nhơn, Phú Quý, Vũng Tàu, Rạch Giá, Phú Quốc)

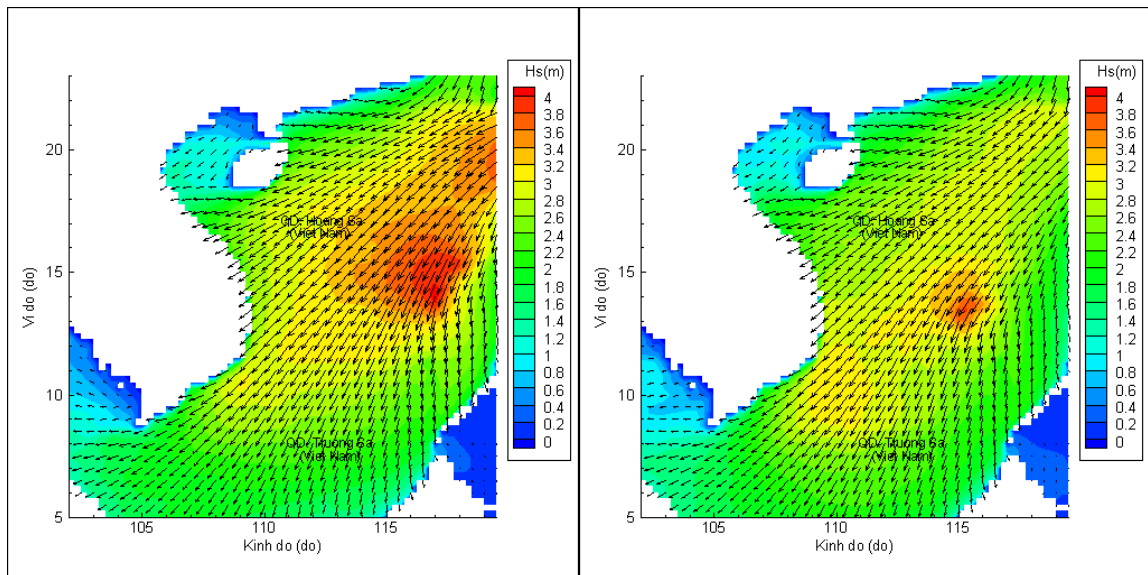


Phân bố độ cao sóng ven bờ và ngoài khơi biển Việt Nam



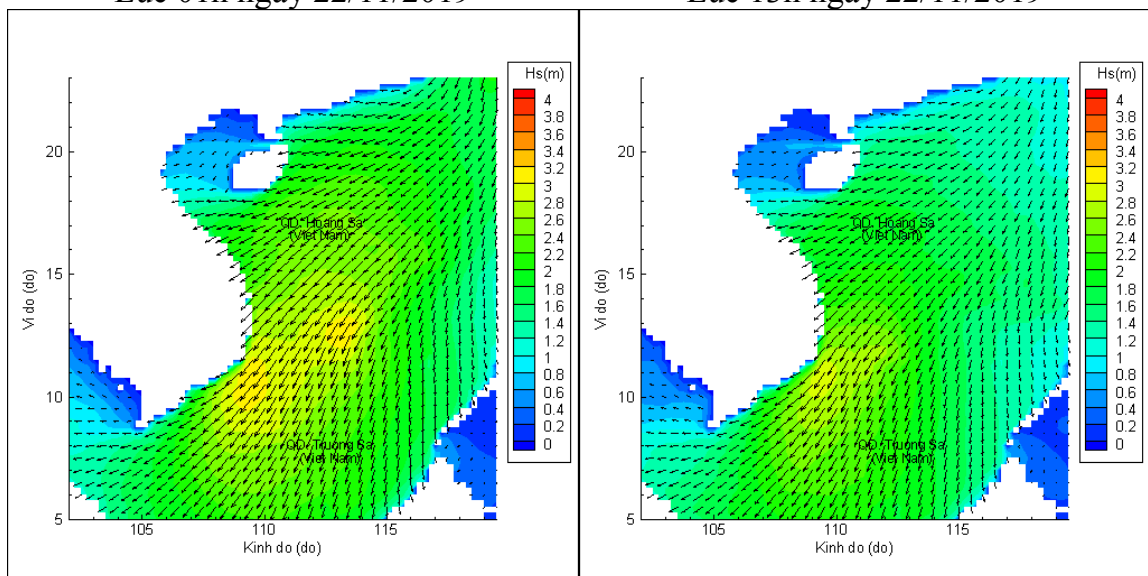
Lúc 13h ngày 21/11/2019

Lúc 19h ngày 21/11/2019



Lúc 01h ngày 22/11/2019

Lúc 13h ngày 22/11/2019



Lúc 01h ngày 23/11/2019

Lúc 13h ngày 23/11/2019