

BẢN TIN DỰ BÁO MỨC NƯỚC VÀ SÓNG BIỂN

(Lúc 13 giờ – 06Z ngày 17/11/2019)

Tỉnh/ TP	Huyện	Mức nước tổng cộng dự báo trong 48 giờ (cm)								
		17/11		18/11				19/11		
		13h	19h	1h	7h	13h	19h	1h	7h	13h
Quảng Ninh	Đầm Hà	-153	-18	210	47	-175	-87	126	53	-187
	Cửa Ông	-141	-16	199	47	-155	-72	143	45	-166
TP. Hải Phòng	Hòn Dấu	-139	-15	186	41	-141	-72	142	42	-138
	Bạch Long Vĩ	-132	3	182	13	-142	-55	138	18	-141
Thái Bình	Thái Thụy	-133	-15	180	38	-131	-70	139	37	-128
Nam Định	Hải Hậu	-122	-8	163	32	-119	-58	137	31	-103
Ninh Bình	Kim Sơn	-118	-7	160	33	-115	-63	132	26	-97
Thanh Hóa	Quảng Xương	-113	-10	152	33	-107	-52	135	30	-84
Nghệ An	Diễn Châu	-96	-10	132	33	-92	-16	135	34	-58
	Hòn Ngư	-96	-11	128	31	-88	-15	135	34	-53
Hà Tĩnh	Thạch Hà	-90	-13	111	32	-77	-18	127	38	-40
Quảng Bình	Quảng Trạch	-73	1	69	33	-59	-16	88	37	-23
	Quảng Ninh	-56	11	42	28	-42	-3	68	29	-7
Quảng Trị	Gio Linh	-40	23	17	21	-27	12	42	19	5
	Cồn Cỏ	-42	29	21	17	-29	17	44	12	-2
Thừa Thiên Huế	Hương Trà	-20	32	-9	11	-10	27	15	9	17
	Phú Lộc	-2	39	-31	2	5	37	-5	0	29
TP. Đà Nẵng	Sơn Trà	13	46	-46	-5	17	47	-19	-8	35
	Hoàng Sa	30	63	-62	-30	21	67	-43	-38	13
Quảng Nam	Tam Kỳ	26	54	-63	-13	27	59	-34	-16	39
	Cù Lao Chàm	22	51	-56	-11	24	55	-31	-16	35
Quảng Ngãi	TP. Quảng Ngãi	31	63	-69	-20	27	68	-44	-26	32
	Lý Sơn	30	62	-67	-20	26	67	-44	-27	28
Bình Định	Phú Mỹ	32	68	-69	-24	25	71	-45	-31	12
	Quy Nhơn	31	68	-70	-27	18	66	-52	-39	12
Phú Yên	TP. Tuy Hòa	30	65	-74	-35	21	70	-47	-39	15
Khánh Hòa	TP. Nha Trang	35	73	-67	-29	28	75	-43	-38	20
	Trường Sa	36	73	-66	-37	31	75	-42	-48	24
Ninh Thuận	TP. PR-Tháp Chàm	31	75	-74	-35	26	75	-47	-43	25
Bình Thuận	TP. Phan Thiết	58	85	-53	-65	70	72	-10	-85	75
	Phú Quý	38	78	-68	-40	37	75	-40	-53	34
Bà Rịa Vũng Tàu	Vũng Tàu	126	52	28	-160	130	45	70	-157	118
	Côn Đảo	112	54	39	-168	105	50	73	-158	85
TPHCM	Cần Giờ	133	46	41	-166	138	40	86	-161	127
Tiền Giang	Gò Công Tây	139	43	48	-169	145	37	97	-165	135
Bến Tre	Ba Tri	144	43	58	-171	149	39	115	-158	143
Trà Vinh	Duyên Hải	146	41	61	-188	143	38	105	-174	126
Sóc Trăng	Tân Phú	143	35	80	-194	131	37	112	-172	109
Bạc Liêu	TP. Bạc Liêu	125	38	99	-189	98	51	114	-150	67
Cà Mau	Năm Căn	77	58	89	-150	44	68	98	-109	23
	Trần Văn Thời	17	34	54	-65	5	22	68	-49	18
Kiên Giang	Rạch Giá	-8	9	48	-26	-8	-12	64	-19	13
	Phú Quốc	-10	6	42	13	-22	-5	45	29	3

Vùng Biển	Độ cao sóng biển dự báo trong 48 giờ		
	Độ cao sóng lớn nhất (m)	Hướng thịnh hành	Ghi chú
Bắc vịnh Bắc Bộ	0.3 - 2.9	Đông Nam, Đông Bắc	Cảnh báo
Nam vịnh Bắc Bộ	1.4 - 2.7	Đông Nam, Đông Bắc, Đông	Cảnh báo
Quảng Trị đến Quảng Ngãi	1.2 - 2.2	Đông, Đông Bắc	Cảnh báo
Bình Định đến Ninh Thuận	1.5 - 2.1	Đông Bắc	Cảnh báo
Bình Thuận đến Cà Mau	0.3 - 2.6	Đông Bắc	Cảnh báo
Cà Mau đến Kiên Giang	0.3 - 1.1	Đông, Đông Nam	
Quần đảo Hoàng Sa	2.1 - 2.3	Đông Bắc	Cảnh báo
Quần đảo Trường Sa	1.0 - 2.1	Bắc, Đông Bắc	Cảnh báo
Bắc Biển Đông	2.0 - 7.0	Đông Bắc	Cảnh báo
Giữa Biển Đông	0.5 - 2.0	Bắc, Đông Bắc	Cảnh báo
Nam Biển Đông	0.5 - 2.3	Bắc, Đông Bắc	Cảnh báo

Tin phát lúc: 13 giờ 00

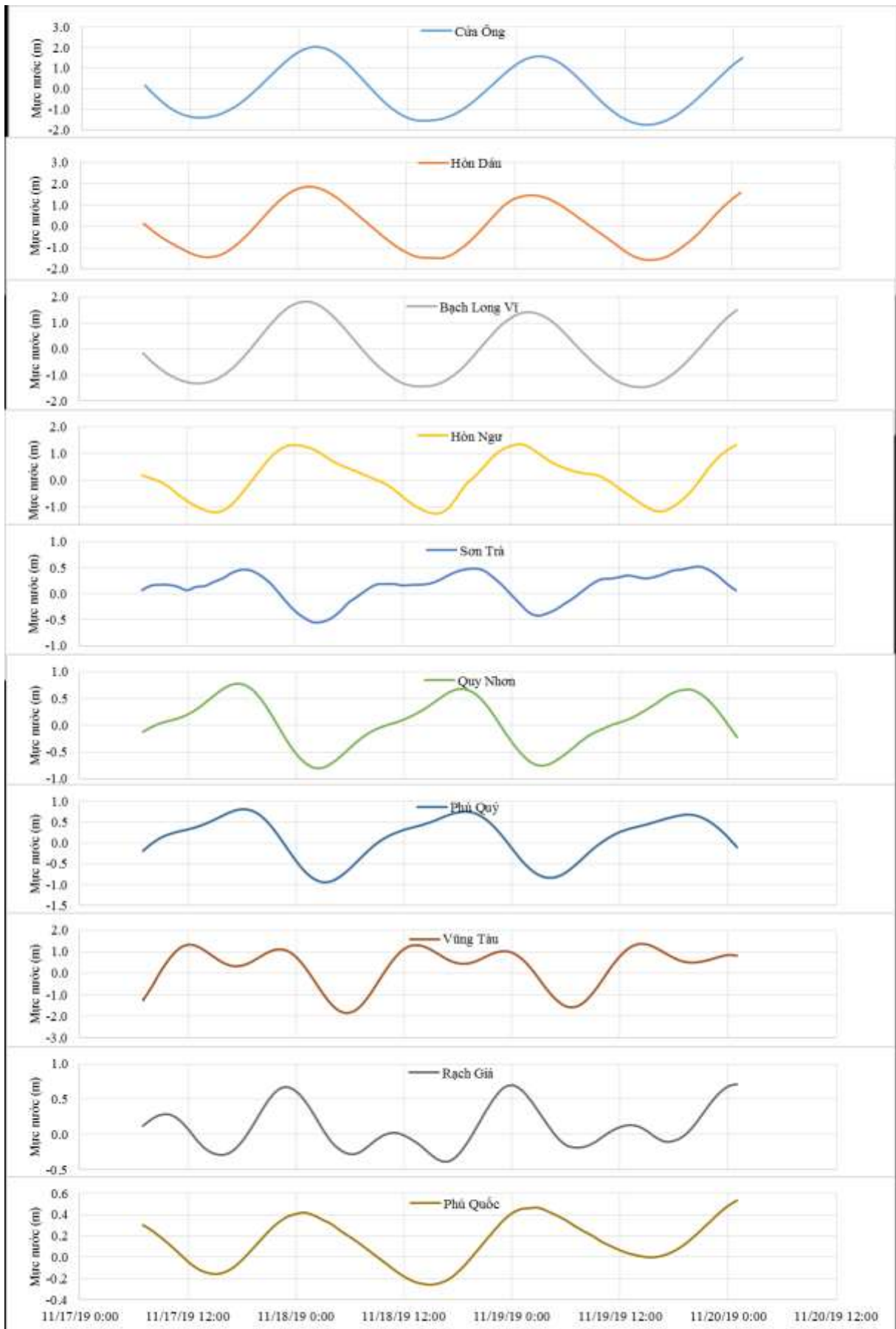
Thời điểm phát tin dự báo tiếp theo: 13 giờ 00 ngày 18/11/2019

Người xây dựng bản tin: Nguyễn Hồng Hạnh

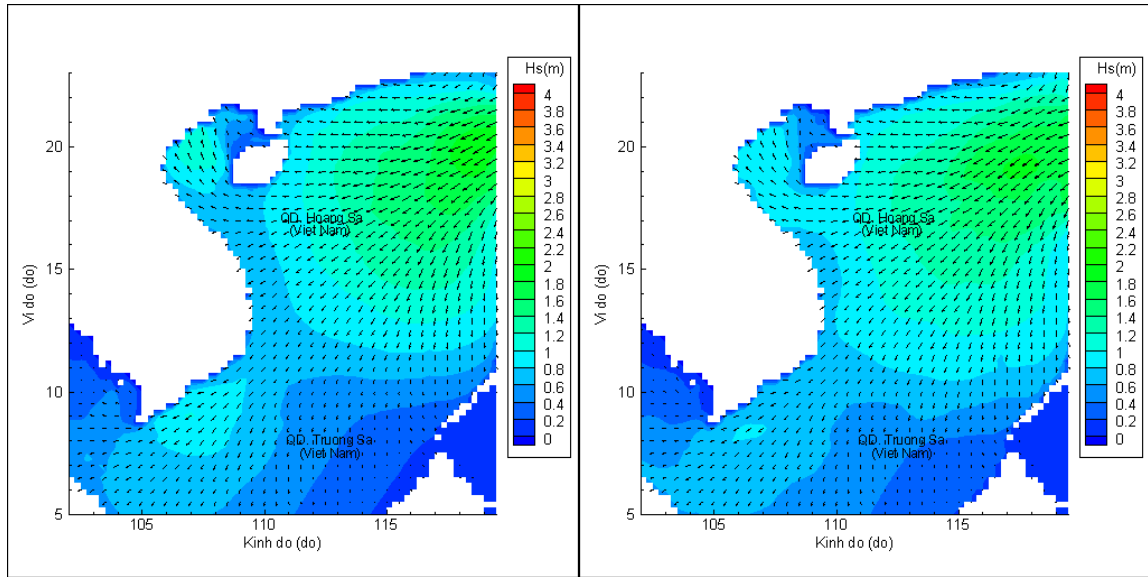
Người soát bản tin: Lê Quốc Huy

Biên trình mực nước tổng cộng tại 10 trạm Hải vãn

(Cửa Ông, Hòn Dấu, Bạch Long Vĩ, Hòn Ngur, Sơn Trà, Quy Nhơn, Phú Quý, Vũng Tàu, Rạch Giá, Phú Quốc)

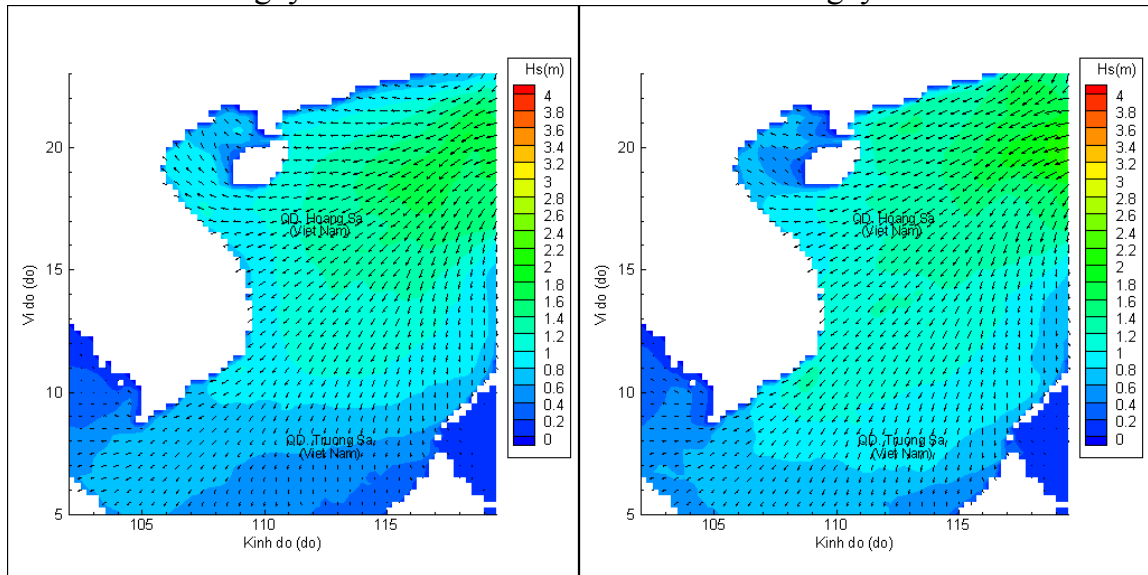


Phân bố độ cao sóng ven bờ và ngoài khơi biển Việt Nam



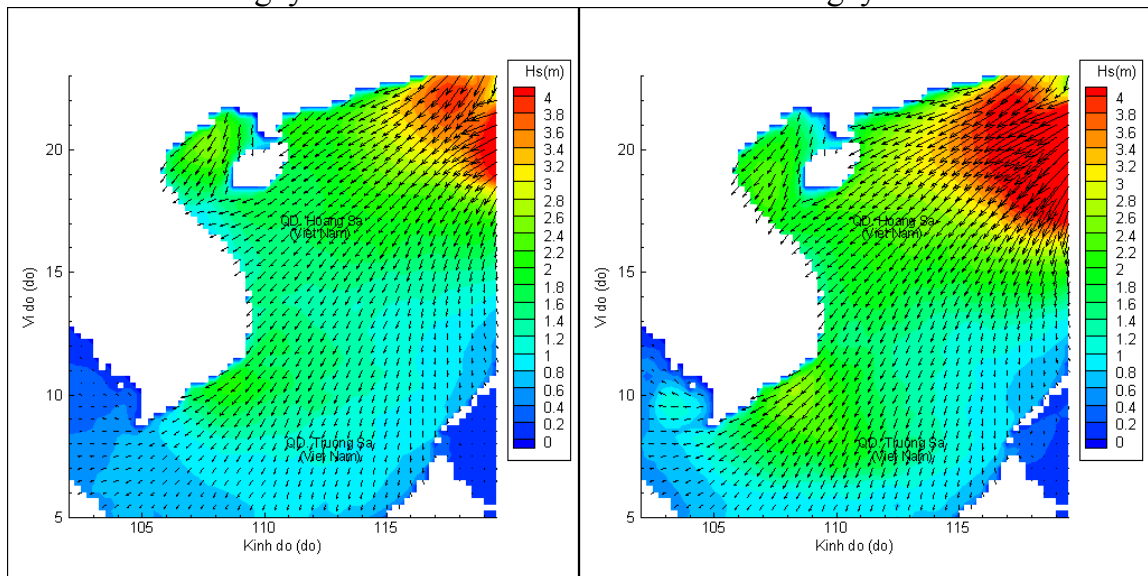
Lúc 13h ngày 17/11/2019

Lúc 19h ngày 17/11/2019



Lúc 01h ngày 18/11/2019

Lúc 13h ngày 18/11/2019



Lúc 01h ngày 19/11/2019

Lúc 13h ngày 19/11/2019