

BẢN TIN DỰ BÁO MỨC NƯỚC VÀ SÓNG BIỂN

(Lúc 13 giờ – 06Z ngày 15/11/2019)

Tỉnh/ TP	Huyện	Mức nước tổng cộng dự báo trong 48 giờ (cm)								
		15/11		16/11				17/11		
		13h	19h	1h	7h	13h	19h	1h	7h	13h
Quảng Ninh	Đầm Hà	-95	34	178	-42	-123	25	215	-5	-148
	Cửa Ông	-93	44	163	-34	-121	28	201	3	-140
TP. Hải Phòng	Hòn Dấu	-104	49	145	-21	-118	33	183	10	-133
	Bạch Long Vĩ	-86	55	134	-44	-108	44	173	-16	-125
Thái Bình	Thái Thụy	-102	51	136	-19	-114	34	175	9	-127
Nam Định	Hải Hậu	-97	59	119	-13	-109	40	155	11	-118
Ninh Bình	Kim Sơn	-97	60	116	-11	-107	42	151	13	-115
Thanh Hóa	Quảng Xương	-94	58	108	-7	-103	38	141	15	-109
Nghệ An	Diễn Châu	-81	55	90	-2	-88	35	122	19	-94
	Hòn Ngư	-78	54	87	-1	-87	35	118	19	-92
Hà Tĩnh	Thạch Hà	-68	50	76	7	-80	33	101	25	-84
Quảng Bình	Quảng Trạch	-58	48	42	24	-66	39	60	34	-66
	Quảng Ninh	-42	49	19	28	-48	43	34	33	-48
Quảng Trị	Gio Linh	-27	51	0	28	-30	49	10	30	-30
	Cồn Cỏ	-29	54	-2	23	-32	53	11	24	-33
Thừa Thiên Huế	Hương Trà	-10	49	-19	25	-10	50	-13	24	-9
	Phú Lộc	6	45	-34	23	7	49	-33	19	9
TP. Đà Nẵng	Sơn Trà	22	42	-45	21	21	48	-46	16	21
	Hoàng Sa	41	35	-67	-9	38	52	-68	-17	31
Quảng Nam	Tam Kỳ	37	41	-58	18	36	54	-61	10	34
	Cù Lao Chàm	31	40	-54	18	31	52	-56	11	30
Quảng Ngãi	TP. Quảng Ngãi	43	44	-69	14	43	60	-69	4	39
	Lý Sơn	42	40	-68	9	40	57	-68	1	37
Bình Định	Phú Mỹ	46	43	-71	9	43	59	-73	-2	37
	Quy Nhơn	40	36	-74	10	46	58	-77	-7	37
Phú Yên	TP. Tuy Hòa	41	35	-82	-4	39	54	-79	-15	31
Khánh Hòa	TP. Nha Trang	45	48	-76	3	43	64	-78	-13	33
	Trường Sa	42	50	-81	-5	40	63	-78	-19	36
Ninh Thuận	TP. PR-Tháp Chàm	38	54	-86	3	35	69	-83	-10	34
Bình Thuận	TP. Phan Thiết	40	104	-102	12	49	96	-85	-30	58
	Phú Quý	41	64	-88	4	41	73	-83	-17	39
Bà Rịa Vũng Tàu	Vũng Tàu	85	103	-59	-63	113	74	-14	-122	129
	Côn Đảo	88	93	-35	-91	106	70	3	-140	113
TPHCM	Cần Giờ	88	102	-48	-67	118	70	0	-129	138
Tiền Giang	Gò Công Tây	91	105	-44	-68	122	69	5	-131	143
Bến Tre	Ba Tri	102	109	-25	-70	129	68	14	-134	147
Trà Vinh	Duyên Hải	107	97	-25	-94	134	62	19	-154	149
Sóc Trăng	Tân Phú	116	82	6	-117	137	51	43	-168	144
Bạc Liêu	TP. Bạc Liêu	128	66	50	-146	132	44	76	-181	124
Cà Mau	Năm Căn	105	73	59	-132	87	59	73	-153	72
	Trần Văn Thời	34	85	29	-42	5	44	39	-60	14
Kiên Giang	Rạch Giá	-9	69	35	6	-16	11	40	-20	-2
	Phú Quốc	7	52	52	21	-23	6	41	11	-18

Vùng Biển	Độ cao sóng biển dự báo trong 48 giờ		
	Độ cao sóng lớn nhất (m)	Hướng thịnh hành	Ghi chú
Bắc vịnh Bắc Bộ	0.3 - 2.3	Đông, Đông Bắc	Cảnh báo
Nam vịnh Bắc Bộ	1.3 - 2.4	Đông, Đông Bắc	Cảnh báo
Quảng Trị đến Quảng Ngãi	1.7 - 2.4	Đông Bắc, Đông	Cảnh báo
Bình Định đến Ninh Thuận	2.2 - 2.8	Đông Bắc	Cảnh báo
Bình Thuận đến Cà Mau	0.3 - 3.2	Đông Bắc	Cảnh báo
Cà Mau đến Kiên Giang	0.3 - 1.6	Đông, Đông Bắc	
Quần đảo Hoàng Sa	2.4 - 2.8	Đông Bắc	Cảnh báo
Quần đảo Trường Sa	1.5 - 2.0	Bắc	Cảnh báo
Bắc Biển Đông	2.3 - 4.0	Đông Bắc, Đông	Cảnh báo
Giữa Biển Đông	1.0 - 2.9	Bắc, Đông Bắc	Cảnh báo
Nam Biển Đông	0.6 - 2.5	Bắc, Đông Bắc	Cảnh báo

Tin phát lúc: 13 giờ 00

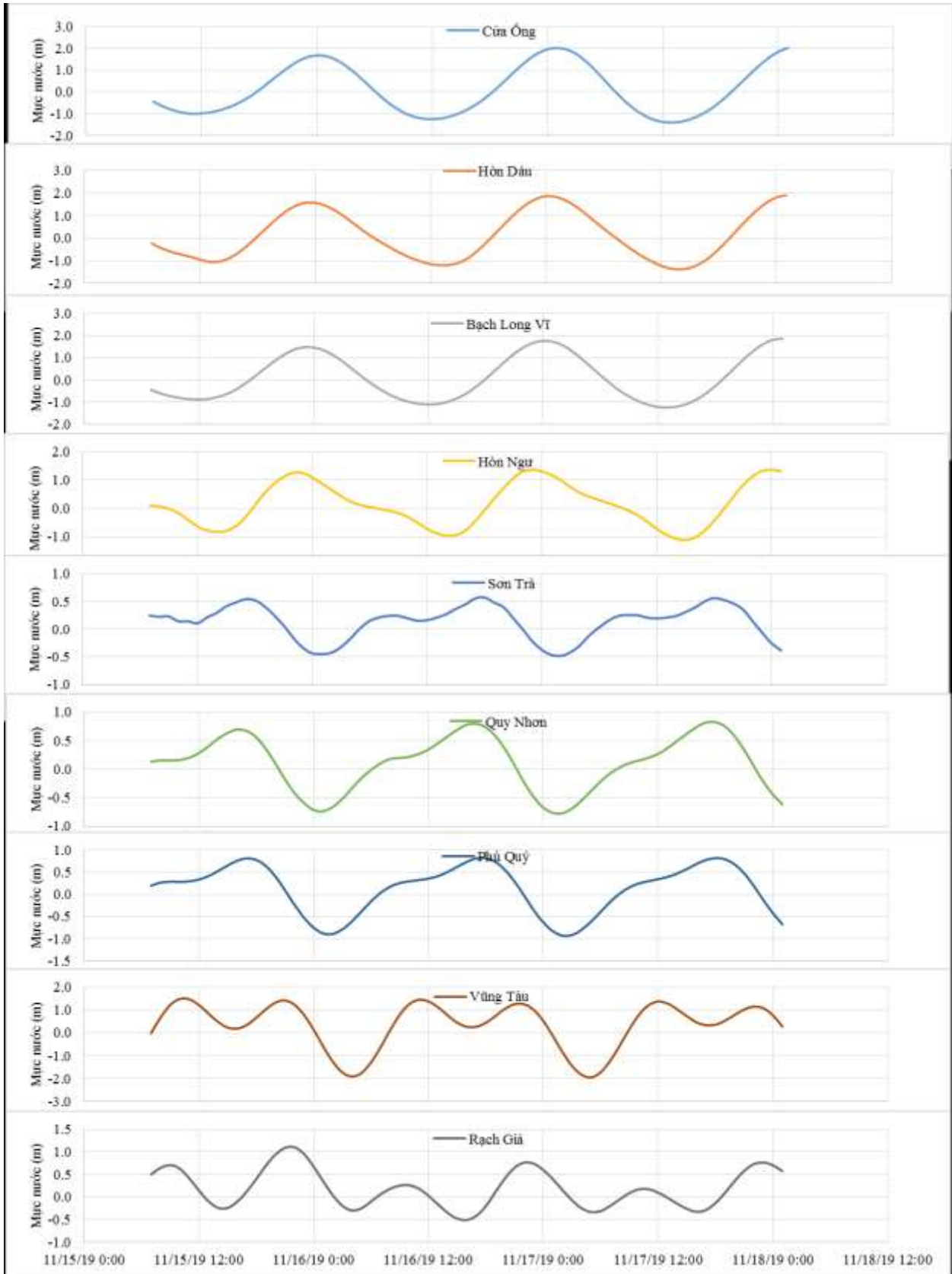
Thời điểm phát tin dự báo tiếp theo: 13 giờ 00 ngày 16/11/2019

Người xây dựng bản tin: Nguyễn Hồng Hạnh

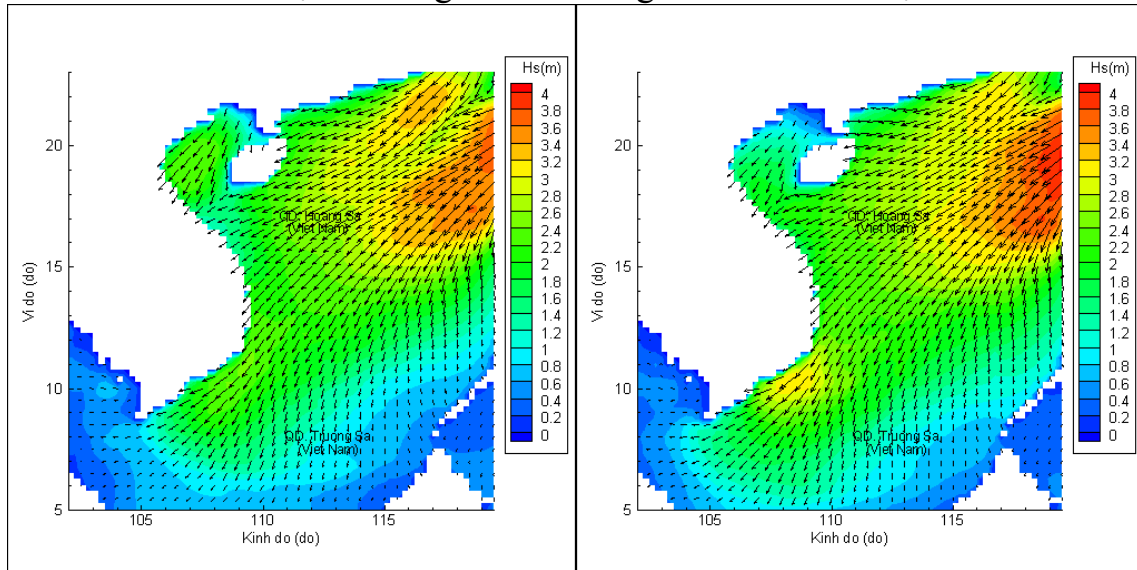
Người soát bản tin: Lê Quốc Huy

Biên trình mực nước tổng cộng tại 10 trạm Hải vãn

(Cửa Ông, Hòn Dấu, Bạch Long Vĩ, Hòn Ngự, Sơn Trà, Quy Nhơn, Phú Quý, Vũng Tàu, Rạch Giá, Phú Quốc)

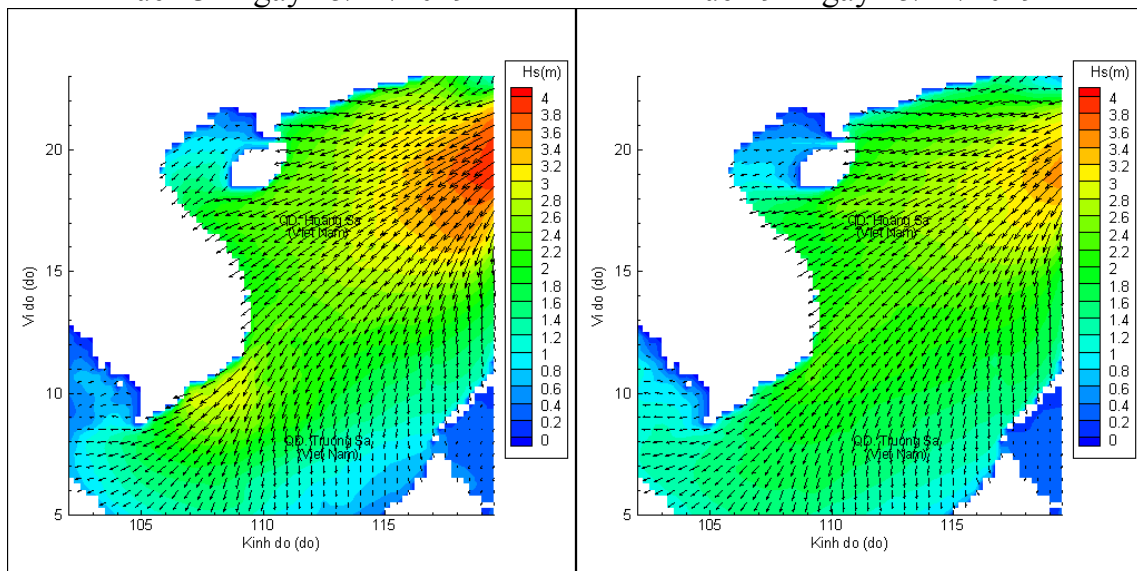


Phân bố độ cao sóng ven bờ và ngoài khơi biển Việt Nam



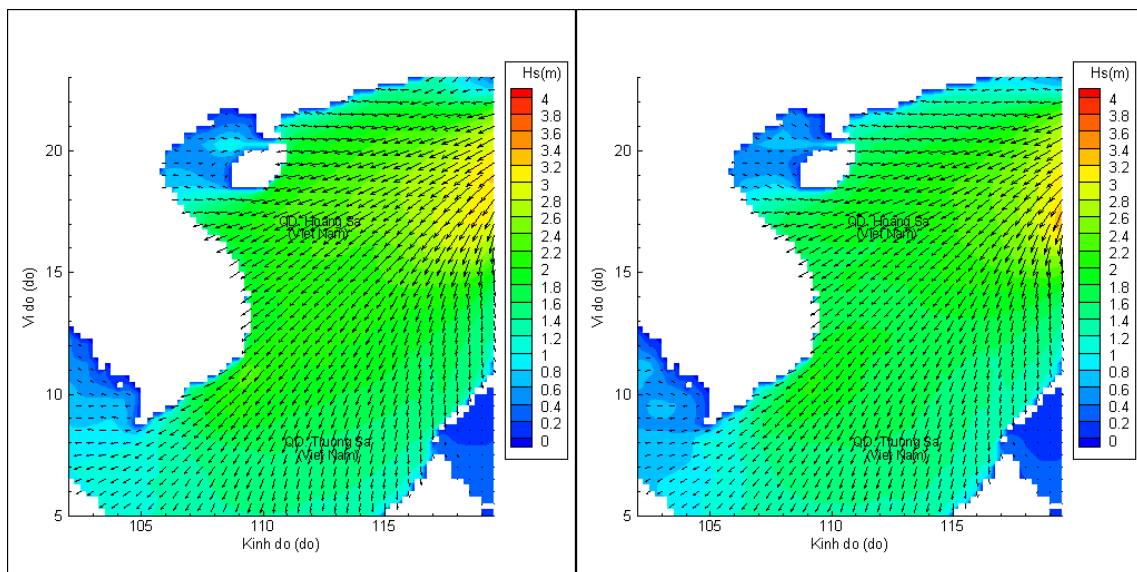
Lúc 13h ngày 15/11/2019

Lúc 19h ngày 15/11/2019



Lúc 01h ngày 16/11/2019

Lúc 13h ngày 16/11/2019



Lúc 01h ngày 17/11/2019

Lúc 13h ngày 17/11/2019