

BẢN TIN DỰ BÁO MỨC NƯỚC VÀ SÓNG BIỂN

(Lúc 13 giờ – 06Z ngày 13/11/2019)

Tỉnh/ TP	Huyện	Mức nước tổng cộng dự báo trong 48 giờ (cm)								
		13/11		14/11				15/11		
		13h	19h	1h	7h	13h	19h	1h	7h	13h
Quảng Ninh	Đầm Hà	-41	45	88	-117	-112	27	169	-51	-89
	Cửa Ông	-44	52	87	-88	-111	30	135	-35	-88
TP. Hải Phòng	Hòn Dấu	-57	68	75	-69	-122	49	129	-16	-99
	Bạch Long Vĩ	-51	66	56	-89	-106	53	115	-40	-86
Thái Bình	Thái Thụy	-58	72	69	-61	-122	52	120	-10	-98
Nam Định	Hải Hậu	-60	84	60	-41	-118	59	97	1	-96
Ninh Bình	Kim Sơn	-63	86	52	-39	-122	59	91	6	-98
Thanh Hóa	Quảng Xương	-60	88	66	-22	-115	60	87	13	-94
Nghệ An	Diễn Châu	-52	84	94	1	-99	57	73	23	-81
	Hòn Ngư	-51	82	92	4	-94	59	71	23	-79
Hà Tĩnh	Thạch Hà	-47	75	88	16	-82	57	63	30	-71
Quảng Bình	Quảng Trạch	-37	64	38	20	-63	57	32	42	-58
	Quảng Ninh	-27	58	20	27	-44	55	15	48	-40
Quảng Trị	Gio Linh	-15	52	6	28	-26	53	0	49	-22
	Cồn Cỏ	-17	53	2	21	-30	53	-5	41	-25
Thừa Thiên Huế	Hương Trà	-2	42	-4	26	-6	48	-16	46	-2
	Phú Lộc	8	32	-15	25	9	42	-28	41	13
TP. Đà Nẵng	Sơn Trà	18	22	-23	23	23	36	-34	38	26
	Hoàng Sa	35	2	-46	0	39	16	-57	-1	38
Quảng Nam	Tam Kỳ	26	13	-34	25	37	31	-43	33	40
	Cù Lao Chàm	23	15	-32	21	31	30	-41	32	34
Quảng Ngãi	TP. Quảng Ngãi	30	8	-47	22	40	29	-54	27	46
	Lý Sơn	32	7	-44	16	40	24	-53	22	45
Bình Định	Phú Mỹ	33	3	-48	19	44	26	-55	24	46
	Quy Nhơn	32	0	-55	8	29	14	-68	20	46
Phú Yên	TP. Tuy Hòa	30	0	-54	13	39	19	-66	12	41
Khánh Hòa	TP. Nha Trang	33	13	-53	17	42	28	-67	14	41
	Trường Sa	33	18	-58	11	39	32	-71	7	39
Ninh Thuận	TP. PR-Tháp Chàm	27	19	-64	18	34	35	-76	18	36
Bình Thuận	TP. Phan Thiết	-4	74	-111	55	19	89	-107	45	32
	Phú Quý	25	29	-73	22	33	44	-83	17	36
Bà Rịa Vũng Tàu	Vũng Tàu	-13	116	-121	42	41	118	-90	2	84
	Côn Đảo	6	96	-98	2	50	100	-68	-38	84
TPHCM	Cần Giờ	-13	120	-112	43	41	119	-83	-1	91
Tiền Giang	Gò Công Tây	-14	125	-112	46	41	124	-81	0	94
Bến Tre	Ba Tri	-10	125	-102	48	50	134	-60	2	105
Trà Vinh	Duyên Hải	0	113	-104	23	61	117	-62	-26	106
Sóc Trăng	Tân Phú	15	96	-77	-8	74	97	-34	-55	114
Bạc Liêu	TP. Bạc Liêu	43	68	-26	-57	94	75	18	-97	124
Cà Mau	Năm Căn	47	58	0	-75	81	74	38	-102	94
	Trần Văn Thời	-7	58	-13	-18	3	72	19	-22	18
Kiên Giang	Rạch Giá	-51	58	-21	21	-41	61	13	23	-35
	Phú Quốc	-21	25	20	7	-19	38	45	20	-8

Vùng Biển	Độ cao sóng biển dự báo trong 48 giờ		
	Độ cao sóng lớn nhất (m)	Hướng thịnh hành	Ghi chú
Bắc vịnh Bắc Bộ	0.3 - 2.8	Đông Bắc, Đông	Cảnh báo
Nam vịnh Bắc Bộ	1.4 - 2.9	Đông Bắc, Đông	Cảnh báo
Quảng Trị đến Quảng Ngãi	1.8 - 2.5	Đông Bắc, Đông	Cảnh báo
Bình Định đến Ninh Thuận	2.3 - 2.9	Đông Bắc	Cảnh báo
Bình Thuận đến Cà Mau	0.3 - 3.2	Đông Bắc	Cảnh báo
Cà Mau đến Kiên Giang	0.3 - 1.4	Đông, Đông Bắc	
Quần đảo Hoàng Sa	2.4 - 2.9	Đông Bắc	Cảnh báo
Quần đảo Trường Sa	1.3 - 2.1	Bắc	Cảnh báo
Bắc Biển Đông	2.4 - 4.5	Đông Bắc	Cảnh báo
Giữa Biển Đông	1.2 - 3.0	Bắc, Đông Bắc	Cảnh báo
Nam Biển Đông	0.5 - 2.8	Bắc, Đông Bắc	Cảnh báo

Tin phát lúc: 13 giờ 00

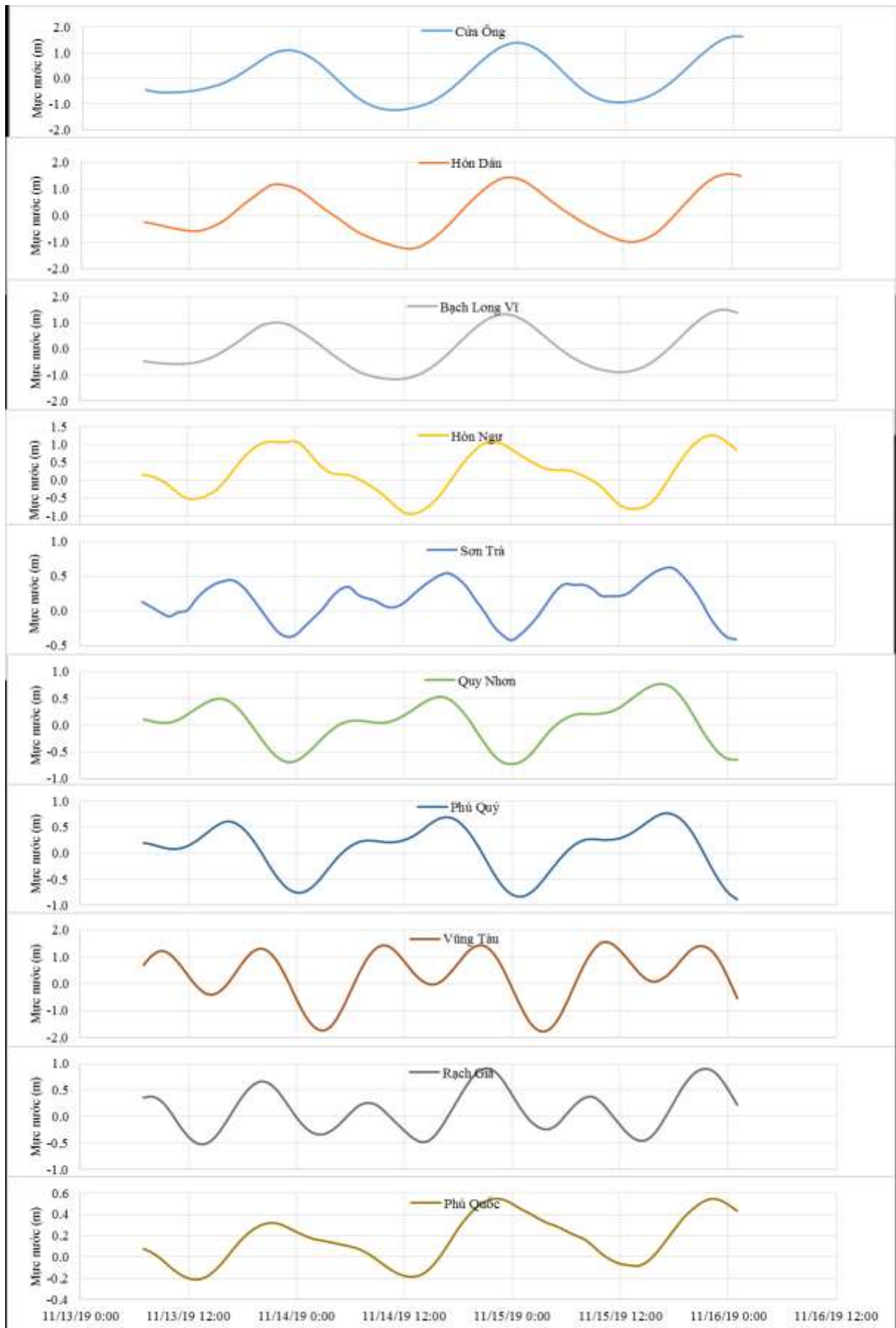
Thời điểm phát tin dự báo tiếp theo: 13 giờ 00 ngày 14/11/2019

Người xây dựng bản tin: Nguyễn Thị Lan

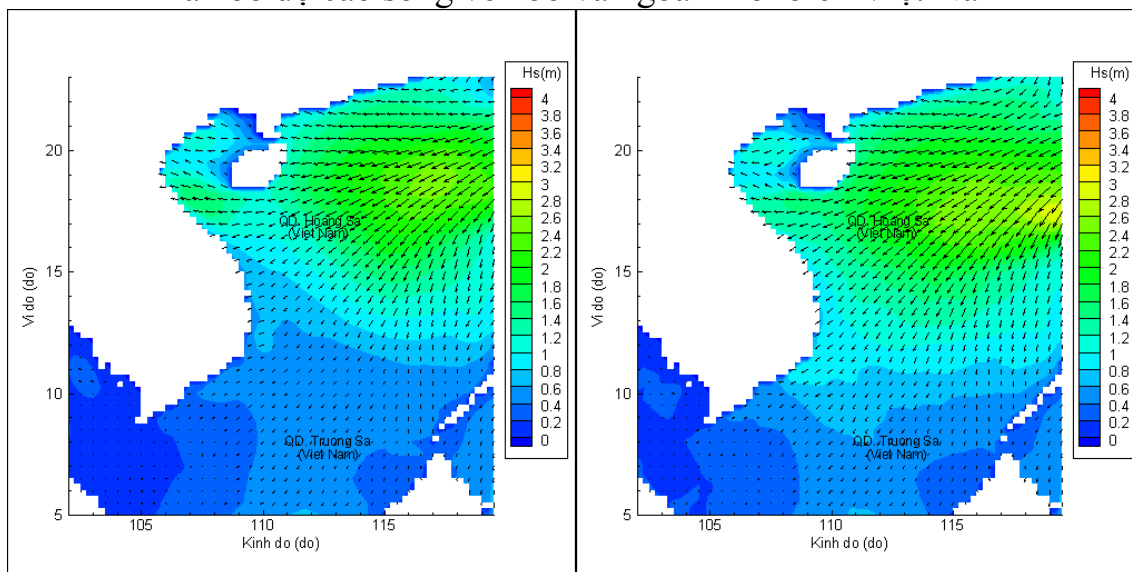
Người soát bản tin: Lê Quốc Huy

Biên trình mực nước tổng cộng tại 10 trạm Hải vãn

(Cửa Ông, Hòn Dấu, Bạch Long Vĩ, Hòn Ngự, Sơn Trà, Quy Nhơn, Phú Quý, Vũng Tàu, Rạch Giá, Phú Quốc)

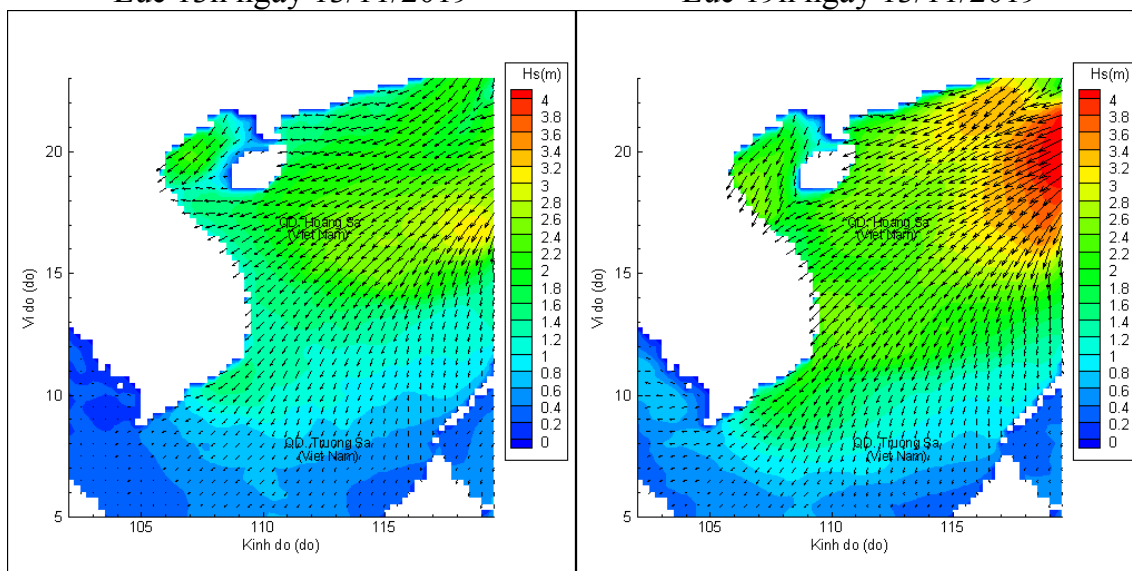


Phân bố độ cao sóng ven bờ và ngoài khơi biển Việt Nam



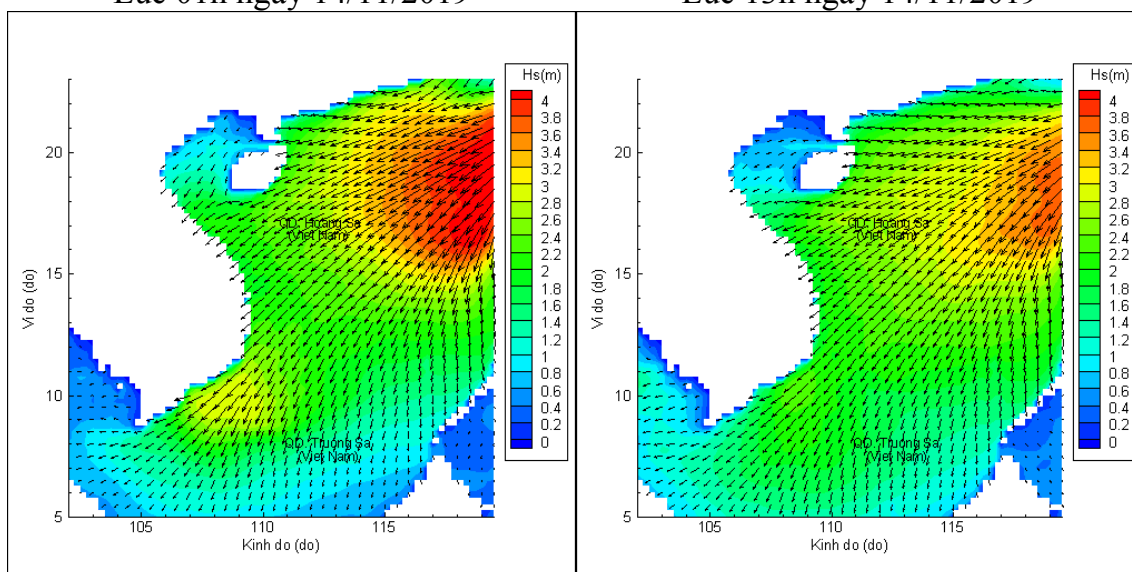
Lúc 13h ngày 13/11/2019

Lúc 19h ngày 13/11/2019



Lúc 01h ngày 14/11/2019

Lúc 13h ngày 14/11/2019



Lúc 01h ngày 15/11/2019

Lúc 13h ngày 15/11/2019