

BẢN TIN DỰ BÁO NƯỚC DÂNG VÀ SÓNG TRONG BÃO SỐ 6

(Lúc 01 giờ – 18Z ngày 10/11/2019)

Bảng giá trị nước dâng trong bão lớn nhất tại một số điểm ven biển chịu ảnh hưởng của
Bão số 6

Tỉnh	Địa danh	ND lớn nhất		
		Giá trị (cm)	Giờ (h)	Ngày/ tháng
TP. Đà Nẵng	Liên Chiểu	32	6	11/11
	Sơn Trà	30	6	11/11
	Ngũ Hành Sơn	30	6	11/11
	Hoàng Sa	5	19	10/11
Quảng Nam	Thăng Bình	29	7	11/11
	Tam Kỳ	29	7	11/11
	Cù Lao Chàm	24	6	11/11
Quảng Ngãi	TP. Quảng Ngãi	24	7	11/11
	Lý Sơn	17	7	11/11
Bình Định	Phú Mỹ	24	19	10/11
	Quy Nhơn	31	6	10/11
Phú Yên	Tp. Tuy Hòa	21	2	11/11
Khánh Hòa	Vạn Ninh	33	4	11/11
	TP. Nha Trang	20	20	10/11
	Tp. Cam Ranh	16	20	10/11
	Trường Sa	9	19	10/11
Ninh Thuận	TP. PR-Tháp Chàm	12	7	11/11
Bình Thuận	TP. Phan Thiết	21	20	12/11
	La Gi	22	21	12/11
	Phú Quý	11	20	12/11

Vùng Biển	Độ cao sóng biển dự báo trong 48 giờ		
	Độ cao sóng (m)	Hướng thịnh hành	Ghi chú
Khu vực ven bờ			
Bắc vịnh Bắc Bộ	0.3 - 1.5	Đông, Đông Bắc	
Nam vịnh Bắc Bộ	0.9 - 2.5	Đông	Cảnh báo
Quảng Trị đến Quảng Ngãi	2.3 - 4.2	Đông	Cảnh báo
Bình Định đến Ninh Thuận	2.5 - 3.3	Đông Bắc, Đông, Đông Nam	Cảnh báo
Bình Thuận đến Cà Mau	0.3 - 2.8	Bắc, Đông Bắc	Cảnh báo
Cà Mau đến Kiên Giang	0.3 - 1.2	Tây, Tây Bắc	
Khu vực ngoài khơi			
Quần đảo Hoàng Sa	2.3 - 2.9	Đông	Cảnh báo
Quần đảo Trường Sa	1.8 - 2.1	Tây Bắc Bắc	Cảnh báo
Bắc Biển Đông	1.7 - 3.6	Đông	Cảnh báo
Giữa Biển Đông	1.3 - 2.9	Tây, Tây Bắc	Cảnh báo
Nam Biển Đông	0.7 - 2.1	Bắc, Tây Bắc	Cảnh báo

Tin phát lúc: 01 giờ 00

Thời điểm phát tin dự báo tiếp theo: 07 giờ 00 ngày 11/11/2019

Người xây dựng bản tin: Lê Đức Quyền

Người soát bản tin: Lê Quốc Huy

Nhận định :

Hồi 01h ngày 11/11/2019 bão đã suy yếu thành Áp thấp nhiệt đới, vị trí tâm Áp thấp nhiệt đới ở vào khoảng 12.68 độ Vĩ Bắc, 109.38 độ Kinh Đông, ngay trên bờ biển các tỉnh Phú Yên, Khánh Hòa. Dự báo trong khoảng 6h tới, Áp thấp nhiệt đới di chuyển theo hướng Tây, tiếp tục đi sâu vào đất liền và suy yếu dần thành vùng Áp thấp.

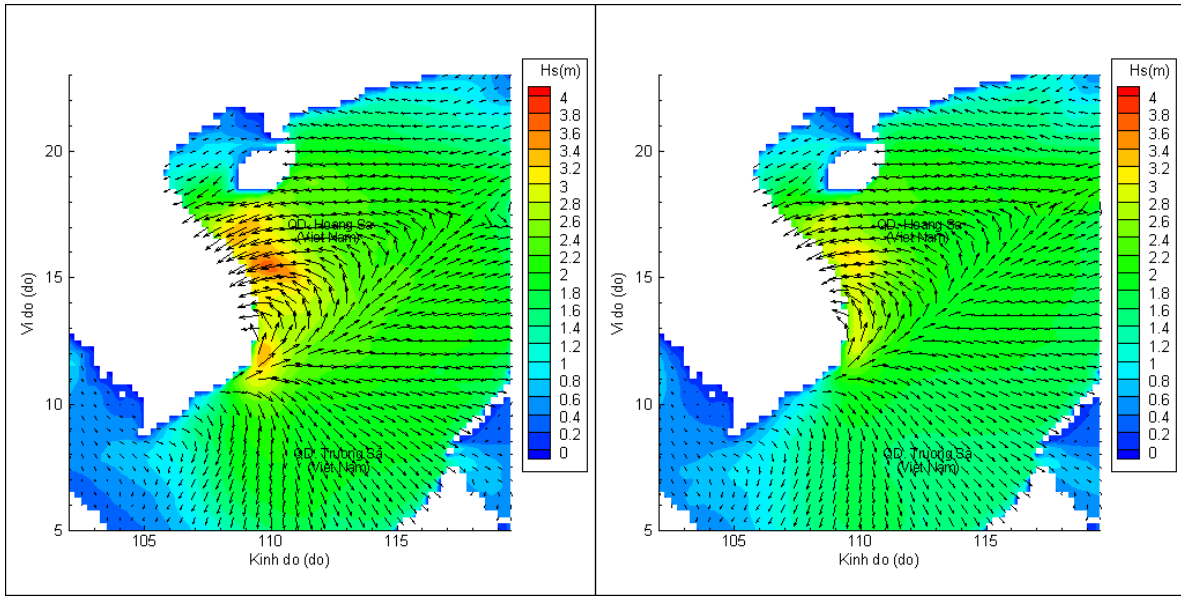
Do ảnh hưởng của Áp thấp nhiệt đới, nước dâng cao nhất khoảng 33 cm thuộc khu vực Vạn Ninh (Nha Trang). Khu vực từ Bình Định đến Ninh Thuận và giữa biển Đông có sóng cao từ 1.3 m tới 4.2m. Vùng biển Quảng Trị đến Quảng Ngãi, quần đảo Hoàng Sa, Bắc và Nam Biển Đông có sóng cao khoảng từ 0.7 – 3.6 m.

Hiện tại 11/11/2019 Áp thấp nhiệt đới đang ảnh hưởng trực tiếp lên bờ biển các tỉnh Phú Yên, Khánh Hòa. Hiện nay biên độ triều được dự báo trong khoảng từ 20 – 32 cm vào thời điểm triều kém.

Biến trình nước dâng do bão tại các vị trí ảnh hưởng của bão

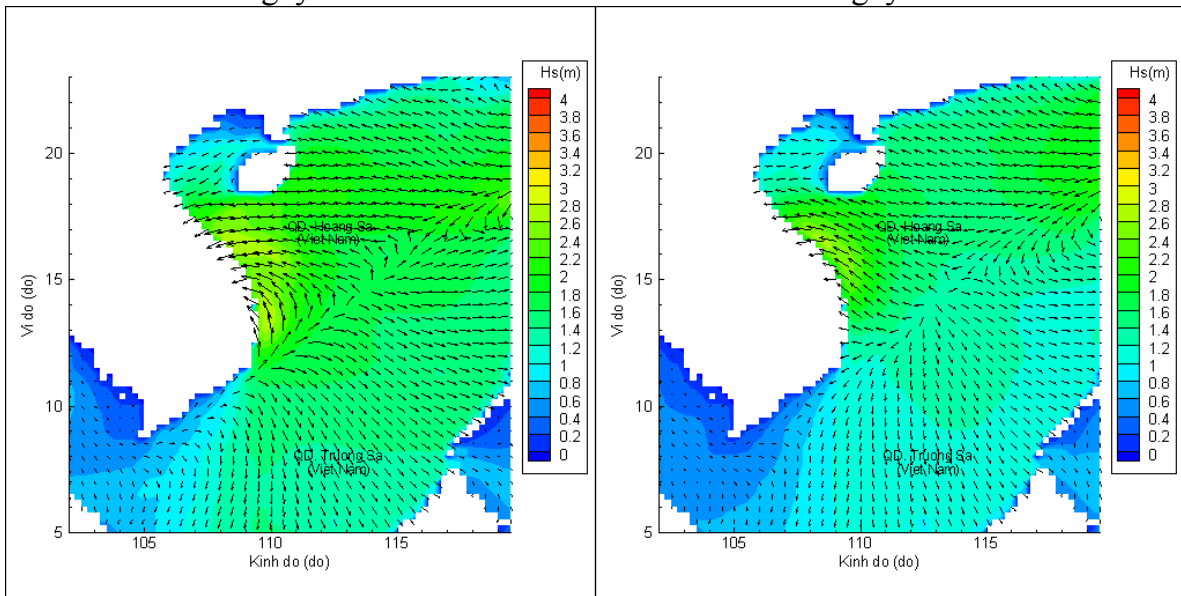


Phân bố độ cao sóng ven bờ và ngoài khơi biển Việt Nam



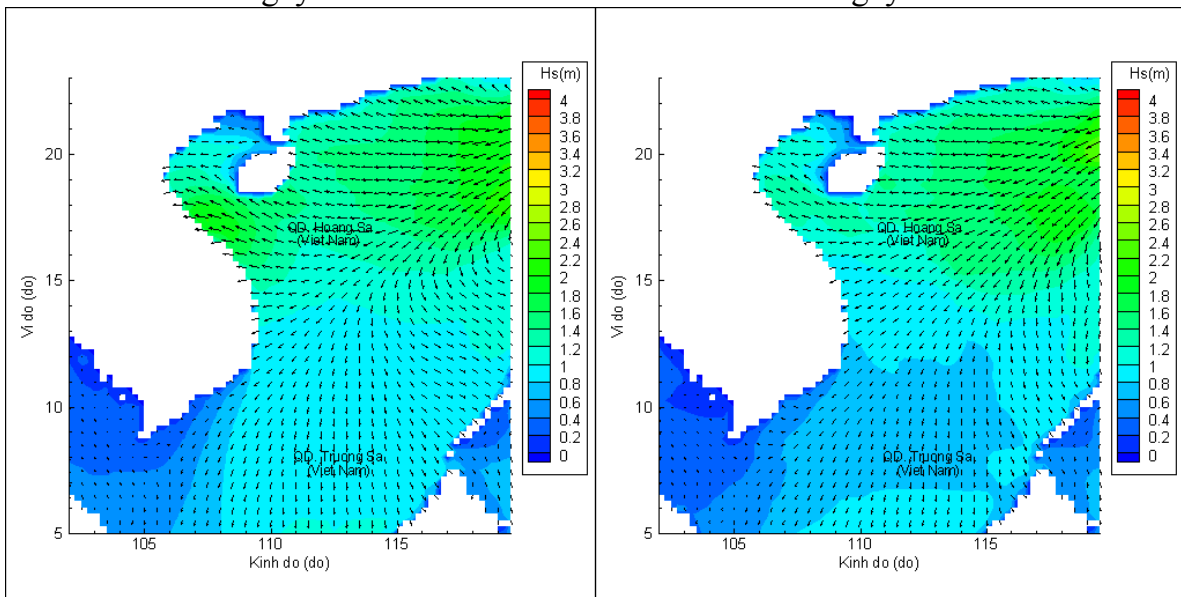
Lúc 01h ngày 11/11/2019

Lúc 07h ngày 11/11/2019



Lúc 13h ngày 11/11/2019

Lúc 01h ngày 12/11/2019



Lúc 13h ngày 12/11/2019

Lúc 01h ngày 13/11/2019