

### BẢN TIN DỰ BÁO NƯỚC DÂNG VÀ SÓNG TRONG BÃO SỐ 6

(Lúc 19 giờ – 12Z ngày 09/11/2019)

Bảng giá trị nước dâng trong bão và mực nước tổng cộng (MNTC) lớn nhất tại một số điểm ven biển chịu ảnh hưởng của Bão số 6

Tỉnh	Địa danh	ND lớn nhất		
		Giá trị (cm)	Giờ (h)	Ngày/tháng
TP. Đà Nẵng	Liên Chiểu	29	18	11/11
	Sơn Trà	27	6	11/11
	Ngũ Hành Sơn	28	18	11/11
	Hoàng Sa	7	4	11/11
Quảng Nam	Thăng Bình	28	5	11/11
	Tam Kỳ	28	5	11/11
	Cù Lao Chàm	23	5	11/11
Quảng Ngãi	TP. Quảng Ngãi	23	17	11/11
	Lý Sơn	18	5	11/11
Bình Định	Phú Mỹ	23	4	10/11
	Quy Nhơn	33	13	10/11
Phú Yên	Tp. Tuy Hòa	26	1	10/11
Khánh Hòa	Vạn Ninh	40	5	10/11
	TP. Nha Trang	27	3	10/11
	Tp. Cam Ranh	24	3	11/11
	Trường Sa	7	19	10/11
Ninh Thuận	TP. PR-Tháp Chàm	18	4	10/11
Bình Thuận	TP. Phan Thiết	15	19	11/11
	La Gi	18	20	11/11
	Phú Quý	13	18	11/11

Vùng Biển	Độ cao sóng biển dự báo trong 48 giờ		
	Độ cao sóng (m)	Hướng thịnh hành	Ghi chú
<b>Khu vực ven bờ</b>			
Bắc vịnh Bắc Bộ	0.3 - 1.6	Đông Bắc, Đông	
Nam vịnh Bắc Bộ	1.2 - 2.9	Đông Bắc, Đông	Cảnh báo
Quảng Trị đến Quảng Ngãi	2.7 - 5.2	Đông Bắc, Đông	Cảnh báo
Bình Định đến Ninh Thuận	4.8 - 8.2	Đông Bắc, Bắc	Cảnh báo
Bình Thuận đến Cà Mau	0.3 - 4.4	Đông Bắc, Bắc	Cảnh báo
Cà Mau đến Kiên Giang	0.3 - 1.2	Đông Bắc, Đông	
<b>Khu vực ngoài khơi</b>			
Quần đảo Hoàng Sa	4.0 - 4.5	Đông Bắc, Đông, Đông Nam	Cảnh báo
Quần đảo Trường Sa	3.0 - 5.4	Bắc, Tây Bắc	Cảnh báo
Bắc Biển Đông	2.6 - 4.8	Đông	Cảnh báo
Giữa Biển Đông	1.8 - 7.8	Tây, Tây Bắc	Cảnh báo
Nam Biển Đông	1.4 - 5.5	Bắc, Tây Bắc	Cảnh báo

**Tin phát lúc: 19 giờ 00**

Thời điểm phát tin dự báo tiếp theo: 01 giờ 00 ngày 10/11/2019

Người xây dựng bản tin: Lê Đức Quyền

Người soát bản tin: Lê Quốc Huy

**Nhận định :**

Hồi 19h ngày 09/11/2019, vị trí tâm bão ở vào khoảng 12.50 độ Vĩ Bắc, 113,53 độ Kinh Đông, cách bờ biển các tỉnh từ Quảng Ngãi đến Khánh Hòa khoảng 395km về phía Đông. Dự báo trong 06 đến 24h tới, bão số 6 di chuyển chủ yếu theo hướng Tây, hướng về bờ biển Quảng Ngãi – Khánh Hòa

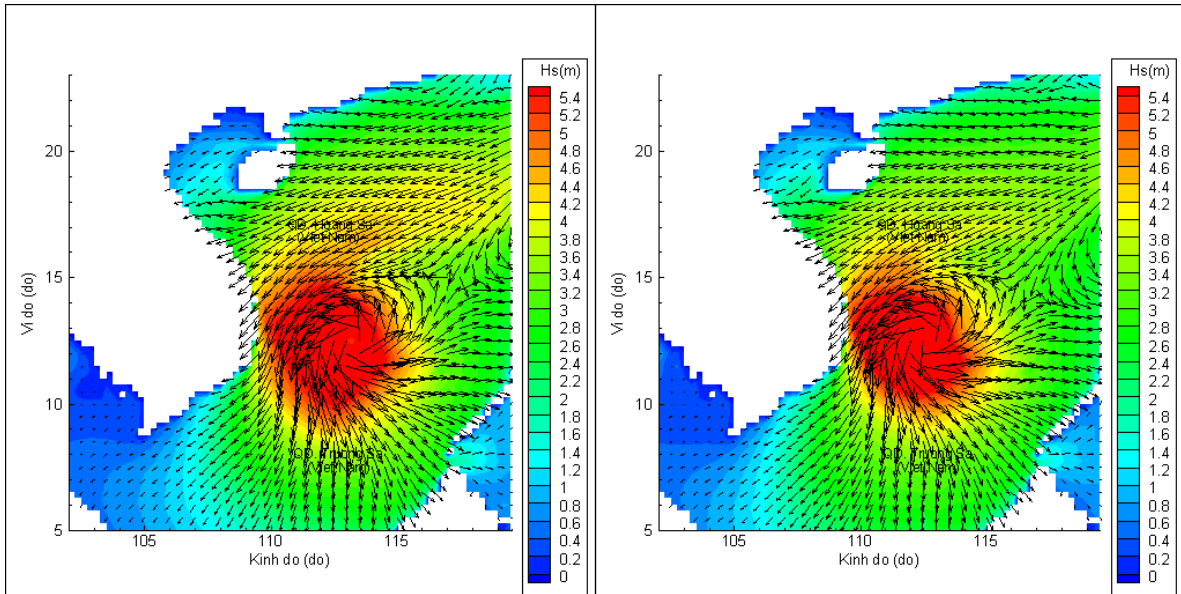
Do ảnh hưởng của bão, nước dâng cao nhất khoảng 40 cm thuộc khu vực Vạn Ninh (Khánh Hòa). Khu vực từ Bình Định đến Ninh Thuận, quần đảo Trường Sa và giữa biển Đông có sóng cao từ 1.8 m tới 8.2 m. Vùng biển Quảng Trị đến Quảng Ngãi, quần đảo Hoàng Sa, Bắc và Nam Biển Đông có sóng cao khoảng từ 1.4 – 5.5 m.

Dự báo vào khoảng đêm 10/11/2019 bão có khả năng đổ bộ vào đất liền khu vực ven biển Quảng Ngãi – Khánh Hòa. Thời điểm bão đổ bộ sẽ vào thời điểm triều kém, khu vực ven biển Quy Nhơn, TP. Nha Trang, TP. Cam Ranh biên độ triều dự báo trong khoảng từ 20 – 32 cm

## Biến trình nước dâng do bão tại các vị trí ảnh hưởng của bão

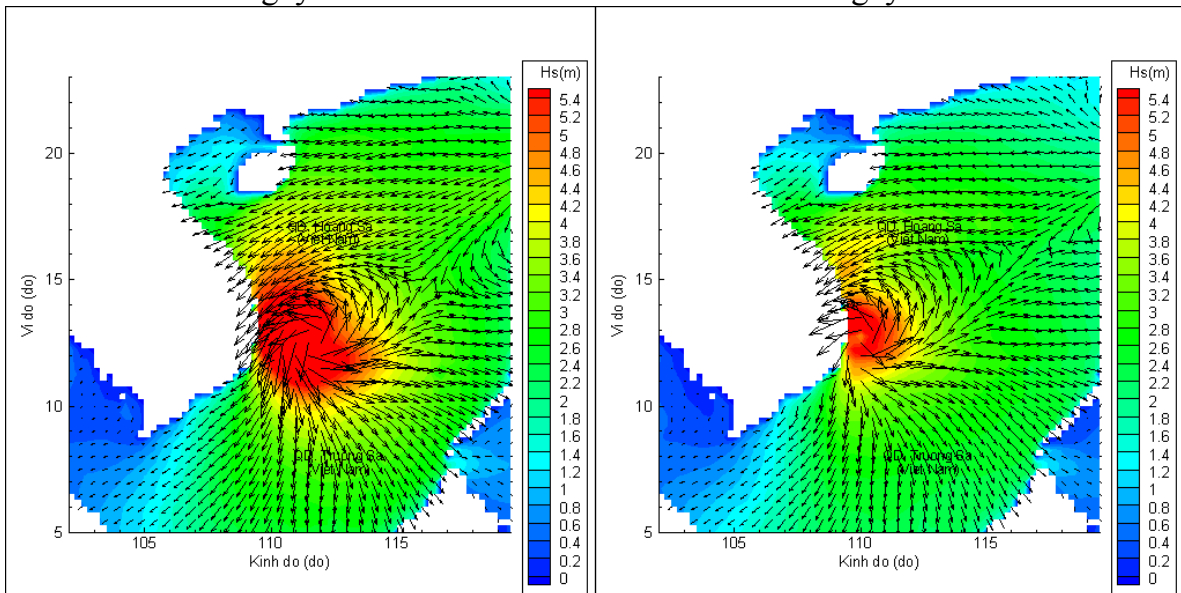


# Phân bố độ cao sóng ven bờ và ngoài khơi biển Việt Nam



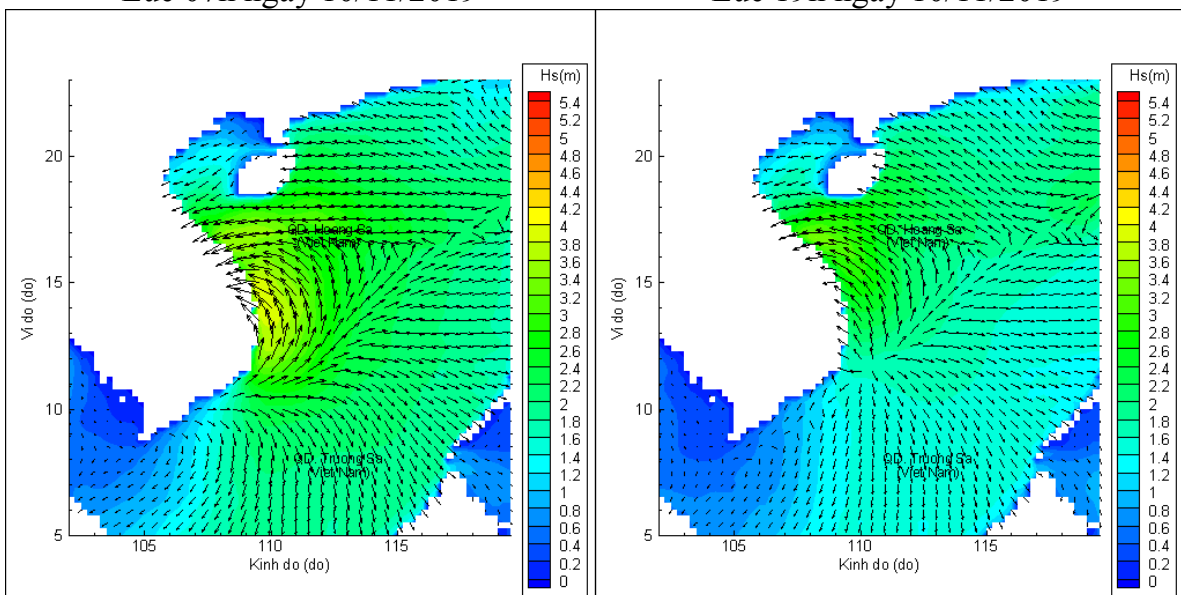
Lúc 19h ngày 09/11/2019

Lúc 01h ngày 10/11/2019



Lúc 07h ngày 10/11/2019

Lúc 19h ngày 10/11/2019



Lúc 07h ngày 11/11/2019

Lúc 19h ngày 11/11/2019