

**BẢN TIN DỰ BÁO NƯỚC DÂNG VÀ SÓNG TRONG BÃO SỐ 6**

(Lúc 13 giờ – 06Z ngày 09/11/2019)

Bảng giá trị nước dâng trong bão lớn nhất tại một số điểm ven biển  
chịu ảnh hưởng của Bão số 6

| Tỉnh        | Địa danh         | ND lớn nhất     |            |                |
|-------------|------------------|-----------------|------------|----------------|
|             |                  | Giá trị<br>(cm) | Giờ<br>(h) | Ngày/<br>tháng |
| TP. Đà Nẵng | Liên Chiểu       | 27              | 17         | 11/11          |
|             | Sơn Trà          | 25              | 17         | 11/11          |
|             | Ngũ Hành Sơn     | 27              | 17         | 11/11          |
|             | Hoàng Sa         | 7               | 16         | 10/11          |
| Quảng Nam   | Thăng Bình       | 27              | 17         | 11/11          |
|             | Tam Kỳ           | 26              | 17         | 11/11          |
|             | Cù Lao Chàm      | 22              | 17         | 11/11          |
| Quảng Ngãi  | TP. Quảng Ngãi   | 22              | 17         | 11/11          |
|             | Lý Sơn           | 17              | 17         | 10/11          |
| Bình Định   | Phú Mỹ           | 25              | 18         | 10/11          |
|             | Quy Nhơn         | 36              | 12         | 11/11          |
| Phú Yên     | Tp. Tuy Hòa      | 22              | 2          | 11/11          |
| Khánh Hòa   | Vạn Ninh         | 42              | 5          | 11/11          |
|             | TP. Nha Trang    | 28              | 3          | 11/11          |
|             | Tp. Cam Ranh     | 24              | 3          | 11/11          |
|             | Trường Sa        | 8               | 18         | 10/11          |
| Ninh Thuận  | TP. PR-Tháp Chàm | 17              | 5          | 11/11          |
| Bình Thuận  | TP. Phan Thiết   | 12              | 20         | 9/11           |
|             | La Gi            | 14              | 21         | 9/11           |
|             | Phú Quý          | 11              | 20         | 10/11          |

| Vùng Biển                 | Độ cao sóng biển dự báo trong 48 giờ |                       |          |
|---------------------------|--------------------------------------|-----------------------|----------|
|                           | Độ cao sóng (m)                      | Hướng thịnh hành      | Ghi chú  |
| <b>Khu vực ven bờ</b>     |                                      |                       |          |
| Bắc vịnh Bắc Bộ           | 0.3 - 1.6                            | Đông Bắc, Đông        |          |
| Nam vịnh Bắc Bộ           | 1.3 - 2.9                            | Đông Bắc, Đông        | Cảnh báo |
| Quảng Trị đến Quảng Ngãi  | 2.6 - 5.1                            | Đông Bắc, Đông        | Cảnh báo |
| Bình Định đến Ninh Thuận  | 4.8 – 8.3                            | Đông Bắc, Bắc         | Cảnh báo |
| Bình Thuận đến Cà Mau     | 0.3 - 4.6                            | Đông Bắc              | Cảnh báo |
| Cà Mau đến Kiên Giang     | 0.3 - 1.3                            | Đông Bắc, Đông        |          |
| <b>Khu vực ngoài khơi</b> |                                      |                       |          |
| Quần đảo Hoàng Sa         | 4.1 - 4.6                            | Đông Bắc, Đông        | Cảnh báo |
| Quần đảo Trường Sa        | 3.0 - 6.4                            | Tây Bắc, Bắc          | Cảnh báo |
| Bắc Biển Đông             | 2.9 - 5.1                            | Đông, Đông Bắc        | Cảnh báo |
| Giữa Biển Đông            | 2.0 - 8.2                            | Tây, Tây Nam, Tây Bắc | Cảnh báo |
| Nam Biển Đông             | 1.5 - 5.5                            | Bắc, Đông Bắc         | Cảnh báo |

**Tin phát lúc: 13 giờ 00**

Thời điểm phát tin dự báo tiếp theo: 19 giờ 00 ngày 09/11/2019

Người xây dựng bản tin: Nguyễn Thị Lan

Người soát bản tin: Lê Quốc Huy

**Nhận định :**

Hồi 13h ngày 09/11/2019, vị trí tâm bão ở vào khoảng 12.5 độ vĩ Bắc 114.3 độ kinh Đông, trên vùng biển từ Đà Nẵng đến Bình Thuận, cách bờ biển các tỉnh từ Quảng Ngãi đến Khánh Hòa khoảng 260km về phía Đông. Dự báo trong 06 đến 24h tới, bão số 6 di chuyển chủ yếu theo hướng Tây, hướng về bờ biển Quảng Ngãi – Khánh Hòa

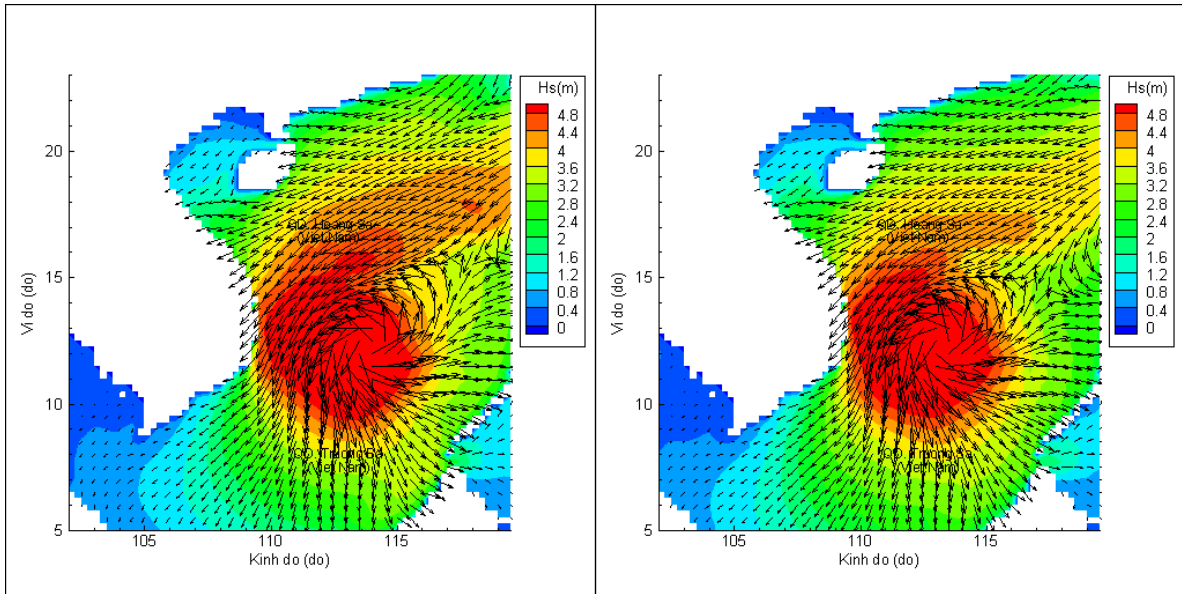
Do ảnh hưởng của bão, nước dâng cao nhất khoảng 42 cm thuộc khu vực Vạn Ninh (Khánh Hòa). Khu vực từ Bình Định đến Ninh Thuận, quần đảo Trường Sa và giữa biển Đông có sóng cao từ 2.0 m tới 8.3 m. Vùng biển Quảng Trị đến Quảng Ngãi, quần đảo Hoàng Sa, Bắc và Nam Biển Đông có sóng cao khoảng từ 1.5 – 5.5 m.

Dự báo vào khoảng đêm 10/11/2019 bão có khả năng đổ bộ vào đất liền khu vực ven biển Quảng Ngãi – Khánh Hòa. Thời điểm bão đổ bộ sẽ vào thời điểm triều kém, khu vực ven biển Quy Nhơn, TP. Nha Trang, TP. Cam Ranh biên độ triều dự báo trong khoảng từ 20 – 32 cm

## Biến trình nước dâng do bão tại các vị trí ảnh hưởng của bão

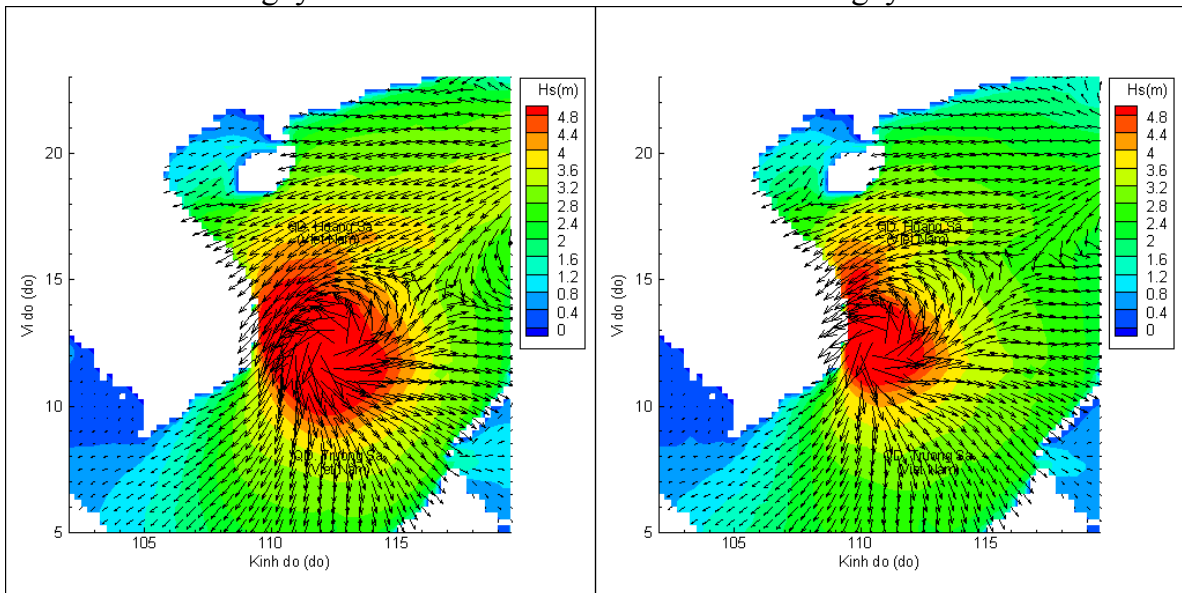


# Phân bố độ cao sóng ven bờ và ngoài khơi biển Việt Nam



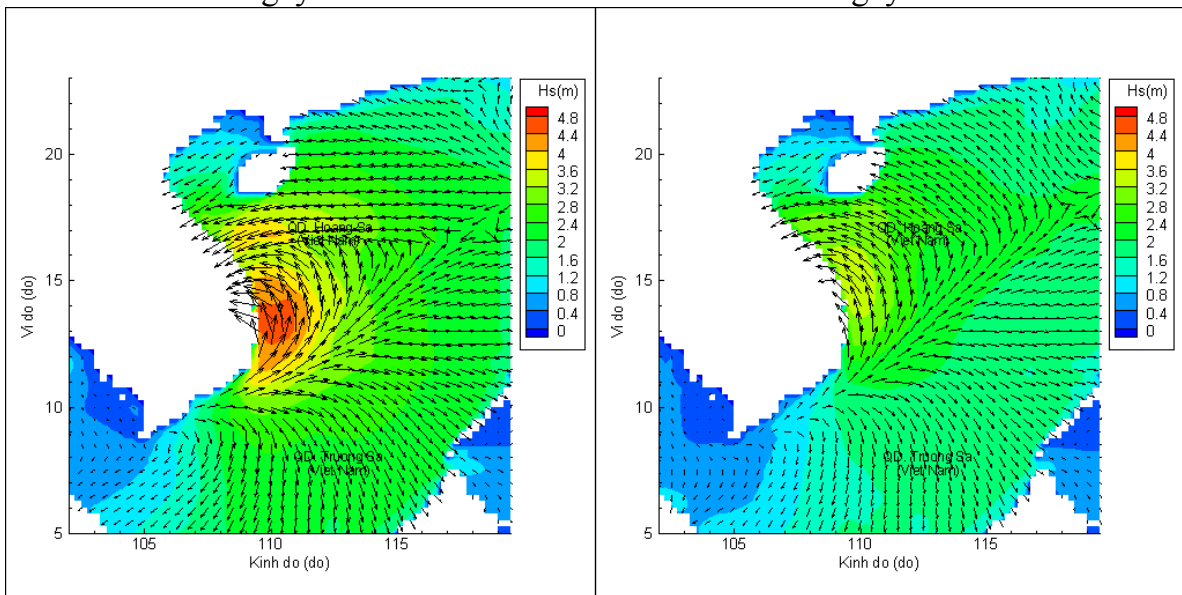
Lúc 13h ngày 09/11/2019

Lúc 19h ngày 09/11/2019



Lúc 01h ngày 10/11/2019

Lúc 13h ngày 10/11/2019



Lúc 01h ngày 11/11/2019

Lúc 13h ngày 11/11/2019