VIỆN KHOA HỌC
KHÍ TƯỢNG THỦY VĂN VÀ BIẾN ĐỔI KHÍ HẬU
TRUNG TÂM
NGHIÊN CỨU THUỶ VĂN VÀ HẢI VĂN
——————— ~*~ ———————

CỘNG HÒA XÃ HỘI CHỦ NGHĨA VIỆT NAM
Độc lập - Tự do - Hạnh phúc
————o0o————

BẢN TIN DỰ BÁO NƯỚC DÂNG VÀ SÓNG TRONG BÃO SỐ 6

(Lúc 07 giờ – 00Z ngày 09/11/2019)

Bảng giá trị nước dâng trong bão lớn nhất tại một số điểm ven biển chịu ảnh hưởng của Bão số 6

Tỉnh	**Địa danh**	**ND lớn nhất**		
		Giá trị (cm)	**Giờ (h)**	**Ngày/ tháng**
TP. Đà Nẵng	Liên Chiểu	28	8	11/11
	Sơn Trà	26	6	11/11
	Ngũ Hành Sơn	28	9	11/11
	Hoàng Sa	7	4	11/11
Quảng Nam	Thăng Bình	27	5	11/11
	Tam Kỳ	27	5	11/11
	Cù Lao Chàm	23	8	11/11
Quảng Ngãi	TP. Quảng Ngãi	21	17	10/11
	Lý Sơn	16	17	10/11
Bình Định	Phú Mỹ	24	18	10/11
	Quy Nhơn	34	8	11/11
Phú Yên	Tp. Tuy Hòa	24	19	10/11
Khánh Hòa	Vạn Ninh	38	0	11/11
	TP. Nha Trang	41	19	10/11
	Tp. Cam Ranh	31	17	10/11
	Trường Sa	8	18	9/11
Ninh Thuận	TP. PR-Tháp Chàm	20	21	10/11
Bình Thuận	TP. Phan Thiết	16	20	9/11
	La Gi	18	20	9/11
	Phú Quý	12	6	11/11

Vùng Biển	Độ cao sóng biển dự báo trong 48 giờ		
	Độ cao sóng (m)	Hướng thịnh hành	Ghi chú
Khu vực ven bờ			
Bắc vịnh Bắc Bộ	0.3 - 1.7	Đông Bắc, Đông	
Nam vịnh Bắc Bộ	1.3 - 2.9	Đông Bắc, Đông	Cảnh báo
Quảng Trị đến Quảng Ngãi	2.6 - 5.7	Đông Bắc, Đông	Cảnh báo
Bình Định đến Ninh Thuận	5.4 – 8.8	Đông Bắc	Cảnh báo
Bình Thuận đến Cà Mau	0.3 - 4.9	Đông Bắc	Cảnh báo
Cà Mau đến Kiên Giang	0.3 - 1.6	Đông Bắc, Đông	
Khu vực ngoài khơi			
Quần đảo Hoàng Sa	4.1 - 4.9	Đông Bắc, Đông	Cảnh báo
Quần đảo Trường Sa	3.2 - 7.5	Tây Bắc, Bắc	Cảnh báo
Bắc Biển Đông	2.9 - 5.1	Đông, Đông Bắc	Cảnh báo
Giữa Biển Đông	2.2 - 8.0	Tây	Cảnh báo
Nam Biển Đông	1.5 - 5.7	Bắc, Tây Bắc, Đông Bắc	Cảnh báo

Tin phát lúc: 07 giờ 00

Thời điểm phát tin dự báo tiếp theo:13 giờ 00 ngày 09/11/2019

Người xây dựng bản tin: Lê Đức Quyền

Người soát bản tin: Lê Quốc Huy

Nhận định :

Hồi 07h ngày 09/11/2019, vị trí tâm bão ở vào khoảng 12.40 độ vĩ Bắc 115.30 độ kinh Đông, trên vùng biển từ Đà Nẵng đến Bình Thuận, cách bờ biển các tỉnh từ Quảng Ngãi đến Khánh Hòa khoảng 284km về phía Đông. Dự báo trong 06 đến 24h tới, bão số 6 di chuyển chủ yếu theo hướng Tây, hướng về bờ biển Quảng Ngãi – Khánh Hòa

Do ảnh hưởng của bão, nước dâng cao nhất khoảng 41 cm thuộc khu vực TP. Nha Trang. Khu vực từ Bình Định đến Ninh Thuận, quần đảo Trường Sa và giữa biển Đông có sóng cao từ 2.2 m tới 8.8 m. Vùng biển Quảng Trị đến Quảng Ngãi, quần đảo Hoàng Sa, Bắc và Nam Biển Đông có sóng cao khoảng từ 1.5 – 5.7 m.

Dự báo vào khoảng đêm 10/11/2019 bão có khả năng đổ bộ vào đất liền khu vực ven biển Quảng Ngãi – Khánh Hòa. Thời điểm bão đổ bộ sẽ vào thời điểm triều kém, khu vực ven biển Quy Nhơn, TP. Nha Trang, TP. Cam Ranh biên độ triều dự báo trong khoảng từ 20 – 32 cm

Biến trình nước dâng do bão tại các vị trí ảnh hưởng của bão

Phân bố độ cao sóng ven bờ và ngoài khơi biển Việt Nam

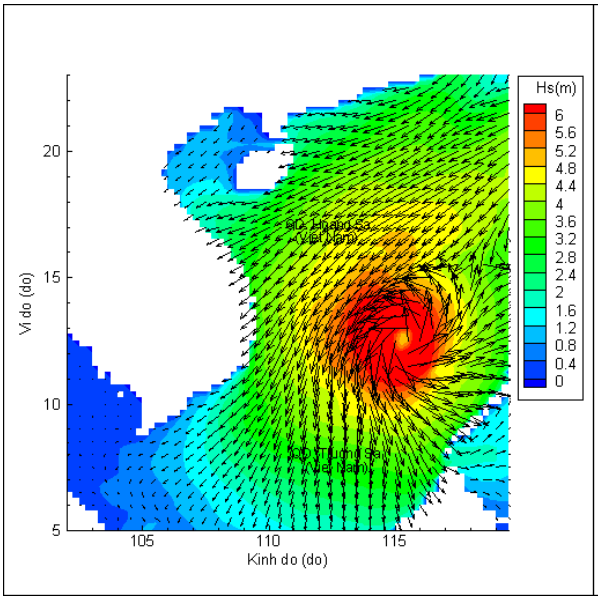

Lúc 07h ngày 08/11/2019

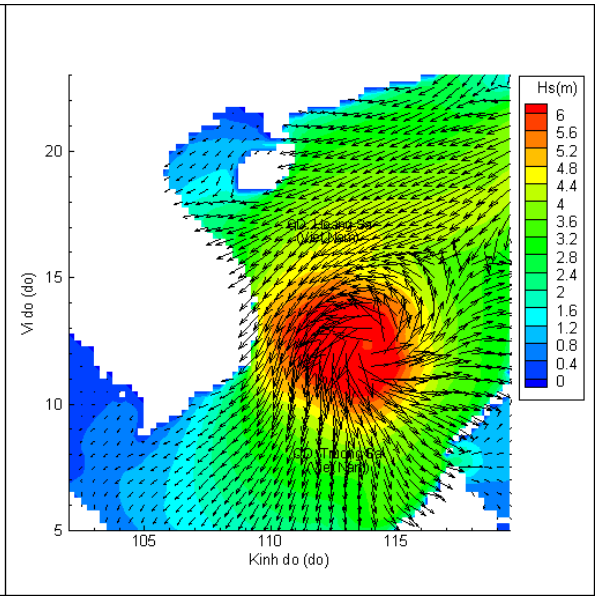

Lúc 13h ngày 09/11/2019

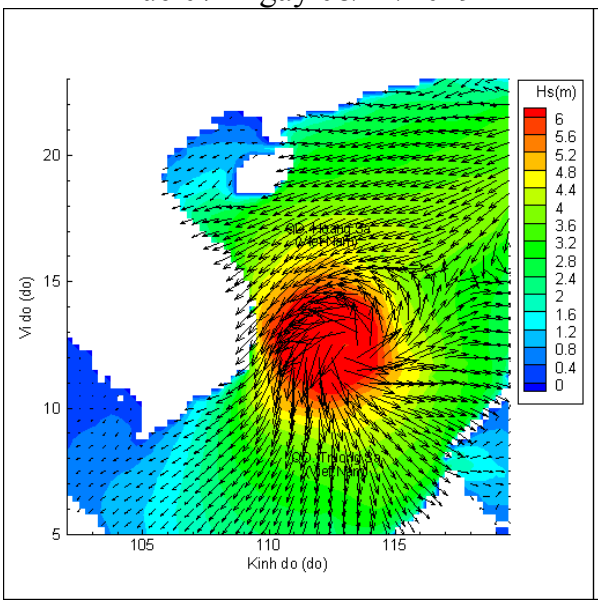

Lúc 19h ngày 09/11/2019

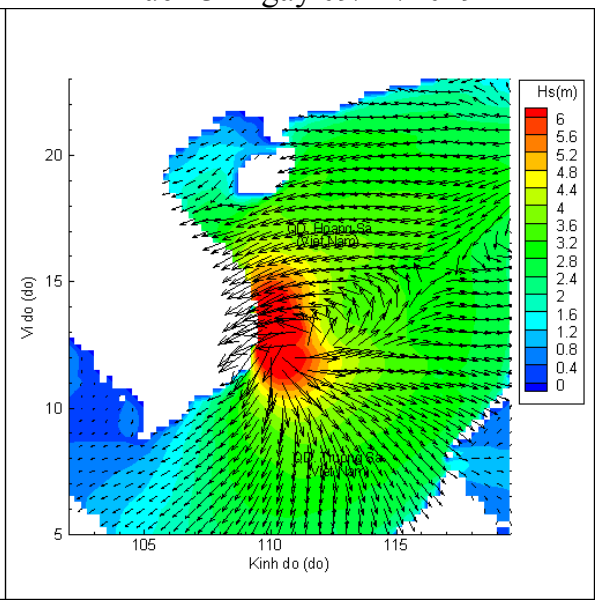

Lúc 07h ngày 09/11/2019

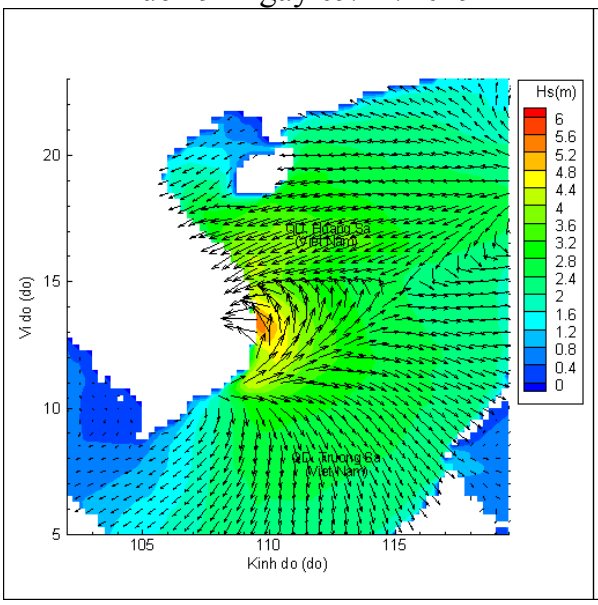

Lúc 19h ngày 10/11/2019

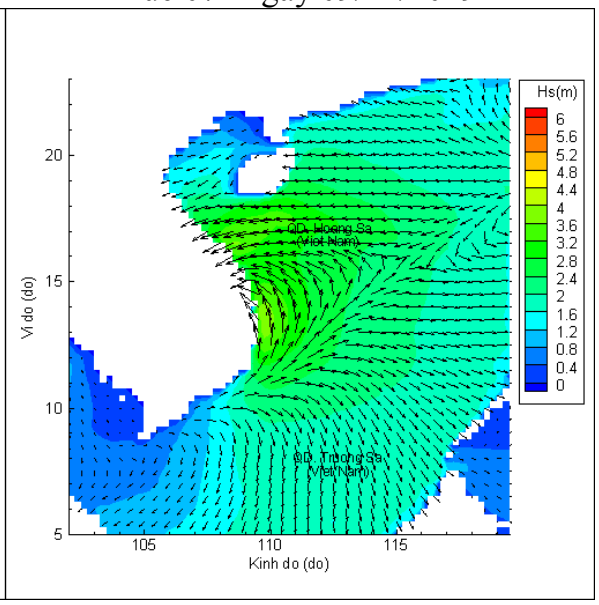

Lúc 07h ngày 11/11/2019