

BẢN TIN DỰ BÁO NƯỚC DÂNG VÀ SÓNG TRONG BÃO SỐ 6

(Lúc 07 giờ – 00Z ngày 08/11/2019)

Bảng giá trị nước dâng trong bão lớn nhất tại một số điểm ven biển
chịu ảnh hưởng của Bão số 6

Tỉnh	Địa danh	ND lớn nhất		
		Giá trị (cm)	Giờ (h)	Ngày/ tháng
TP. Đà Nẵng	Liên Chiểu	24	1	11/11
	Sơn Trà	23	1	11/11
	Ngũ Hành Sơn	24	1	11/11
	Hoàng Sa	5	6	10/11
Quảng Nam	Thăng Bình	25	1	11/11
	Tam Kỳ	25	20	10/11
	Cù Lao Chàm	20	1	11/11
Quảng Ngãi	TP. Quảng Ngãi	21	0	11/11
	Lý Sơn	15	0	11/11
Bình Định	Phú Mỹ	21	1	11/11
	Quy Nhơn	20	1	11/11
Phú Yên	Tp. Tuy Hòa	29	1	11/11
Khánh Hòa	Vạn Ninh	27	1	11/11
	TP. Nha Trang	31	1	11/11
	Tp. Cam Ranh	26	1	11/11
	Trường Sa	7	7	10/11
Ninh Thuận	TP. PR-Tháp Chàm	14	7	10/11
Bình Thuận	TP. Phan Thiết	15	20	9/11
	La Gi	14	22	9/11
	Phú Quý	10	9	10/11

Vùng Biển	Độ cao sóng biển dự báo trong 48 giờ		
	Độ cao sóng (m)	Hướng thịnh hành	Ghi chú
Khu vực ven bờ			
Bắc vịnh Bắc Bộ	0.3 - 1.6	Đông Bắc	
Nam vịnh Bắc Bộ	1.2 - 2.8	Đông Bắc	Cảnh báo
Quảng Trị đến Quảng Ngãi	2.5 - 5.5	Đông Bắc, Đông	Cảnh báo
Bình Định đến Ninh Thuận	4.6 - 7.9	Đông Bắc	Cảnh báo
Bình Thuận đến Cà Mau	0.3 - 4.3	Đông Bắc	Cảnh báo
Cà Mau đến Kiên Giang	0.3 - 1.3	Đông Bắc, Đông	
Khu vực ngoài khơi			
Quần đảo Hoàng Sa	4.3 - 5.0	Đông Bắc	Cảnh báo
Quần đảo Trường Sa	2.8 - 7.7	Bắc, Tây Bắc	Cảnh báo
Bắc Biển Đông	3.2 - 5.7	Đông Bắc, Đông	Cảnh báo
Giữa Biển Đông	2.7 - 8.3	Tây	Cảnh báo
Nam Biển Đông	1.5 - 5.7	Bắc, Đông Bắc, Tây Bắc	Cảnh báo

Tin phát lúc: 07 giờ 00

Thời điểm phát tin dự báo tiếp theo: 13 giờ 00 ngày 08/11/2019

Người xây dựng bản tin: Trần Văn Mỹ

Người soát bản tin: Lê Quốc Huy

Nhận định :

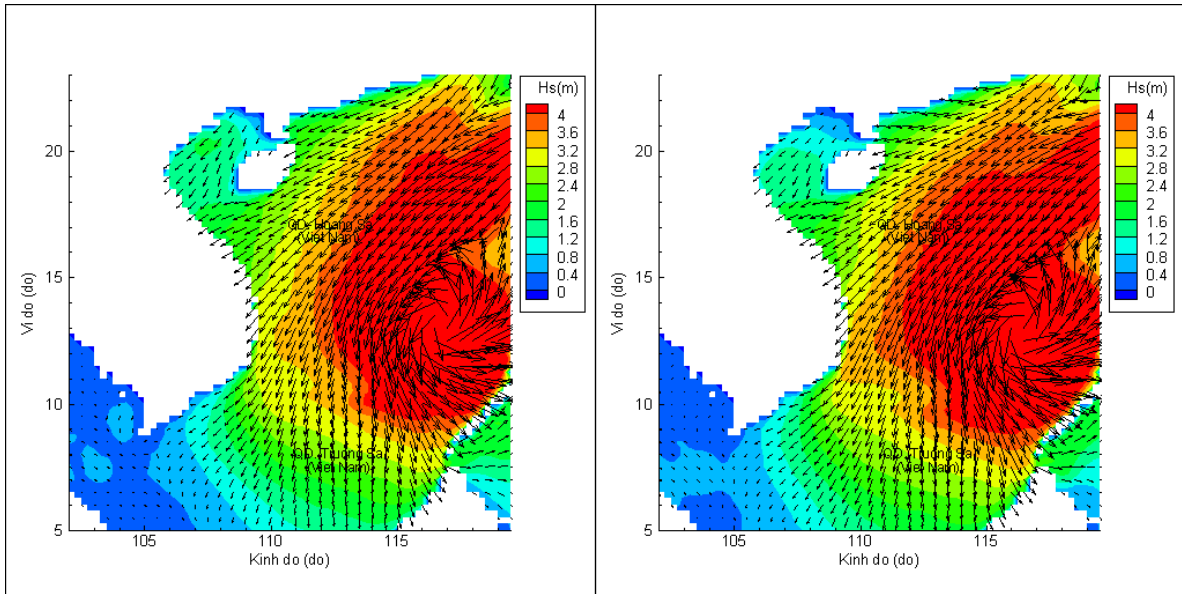
Hồi 07h ngày 08/11/2019, tâm bão ở vào khoảng 12,9 độ vĩ Bắc ; 116,8 độ kinh Đông trên vùng biển từ Đà Nẵng đến Bình Thuận, cách đảo Song Tử Tây (quần đảo Trường Sa) khoảng 310km về phía Đông Bắc. Dự báo trong 06 đến 24h tới, Bão số 6 di chuyển theo hướng Tây.

Do ảnh hưởng của bão, nước dâng cao nhất khoảng 31 cm tại khu vực TP Nha Trang (Khánh Hòa). Khu vực quần đảo Trường Sa và giữa biển Đông có sóng cao từ 7,7 m tới 8,3 m. Vùng biển Quảng Trị đến Ninh Thuận có sóng cao từ 5,5 – 7,9m và vùng biển Quần đảo Hoàng Sa, Bắc và Nam Biển Đông có sóng cao trên 5m.

Biến trình nước dâng do bão tại các vị trí ảnh hưởng của bão

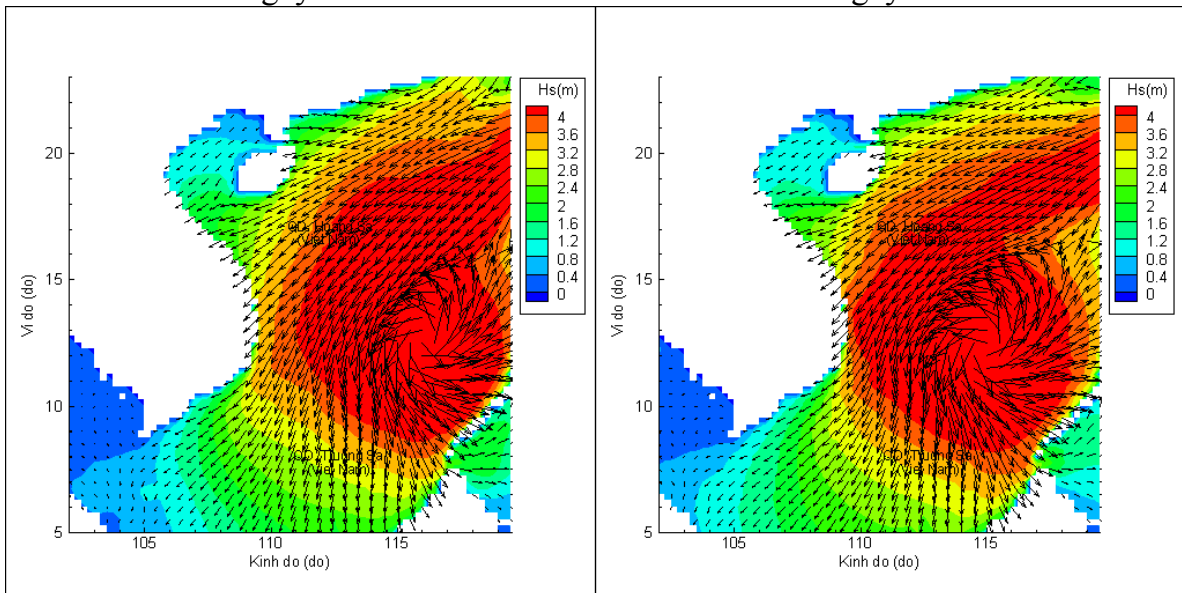


Phân bố độ cao sóng ven bờ và ngoài khơi biển Việt Nam



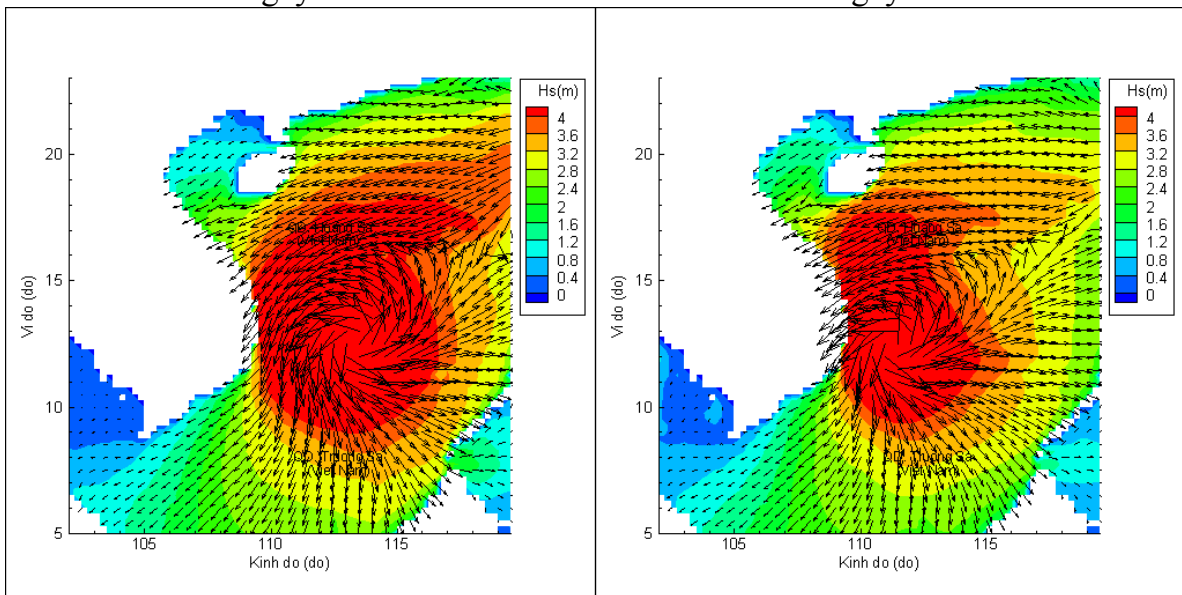
Lúc 07h ngày 08/11/2019

Lúc 13h ngày 08/11/2019



Lúc 19h ngày 08/11/2019

Lúc 07h ngày 09/11/2019



Lúc 19h ngày 09/11/2019

Lúc 07h ngày 10/11/2019