

BẢN TIN DỰ BÁO NƯỚC DÂNG VÀ SÓNG TRONG BÃO SỐ 6

(Lúc 07 giờ – 00Z ngày 06/11/2019)

Bảng giá trị nước dâng trong bão lớn nhất tại một số điểm ven biển
chịu ảnh hưởng của Bão số 6

Tỉnh	Địa danh	ND lớn nhất		
		Giá trị (cm)	Giờ (h)	Ngày/ tháng
TP. Đà Nẵng	Liên Chiểu	14	16	6/11
	Sơn Trà	14	16	6/11
	Ngũ Hành Sơn	13	17	6/11
	Hoàng Sa	7	18	6/11
Quảng Nam	Thăng Bình	13	17	6/11
	Tam Kỳ	13	17	6/11
	Cù Lao Chàm	11	17	6/11
Quảng Ngãi	TP. Quảng Ngãi	12	16	6/11
	Lý Sơn	11	16	6/11
Bình Định	Phú Mỹ	12	19	6/11
	Quy Nhơn	8	19	6/11
Phú Yên	Tp. Tuy Hòa	12	18	6/11
Khánh Hòa	Vạn Ninh	13	16	7/11
	TP. Nha Trang	17	19	6/11
	Tp. Cam Ranh	16	18	7/11
	Trường Sa	8	19	6/11
Ninh Thuận	TP. PR-Tháp Chàm	12	18	7/11
Bình Thuận	TP. Phan Thiết	20	20	8/11
	La Gi	24	20	8/11
	Phú Quý	10	19	6/11

Vùng Biển	Độ cao sóng biển dự báo trong 48 giờ		
	Độ cao sóng (m)	Hướng thịnh hành	Ghi chú
Khu vực ven bờ			
Bắc vịnh Bắc Bộ	0.3 - 1.5	Đông Bắc, Đông	
Nam vịnh Bắc Bộ	1.0 - 1.9	Đông Bắc, Đông	
Quảng Trị đến Quảng Ngãi	1.7 - 3.0	Đông Bắc, Đông	Cảnh báo
Bình Định đến Ninh Thuận	2.8 - 3.4	Đông Bắc	Cảnh báo
Bình Thuận đến Cà Mau	0.3 - 3.2	Đông Bắc	Cảnh báo
Cà Mau đến Kiên Giang	0.3 - 1.0	Tây	
Khu vực ngoài khơi			
Quần đảo Hoàng Sa	2.9 - 3.5	Đông Bắc	Cảnh báo
Quần đảo Trường Sa	2.2 - 5.2	Bắc, Tây Bắc	Cảnh báo
Bắc Biển Đông	2.3 - 4.2	Đông Bắc	Cảnh báo
Giữa Biển Đông	2.9 - 7.2	Bắc	Cảnh báo
Nam Biển Đông	1.0 - 4.7	Bắc, Đông Bắc	Cảnh báo

Tin phát lúc: 07 giờ 00

Thời điểm phát tin dự báo tiếp theo: 13 giờ 00 ngày 06/11/2019

Người xây dựng bản tin: Trần Văn Mỹ

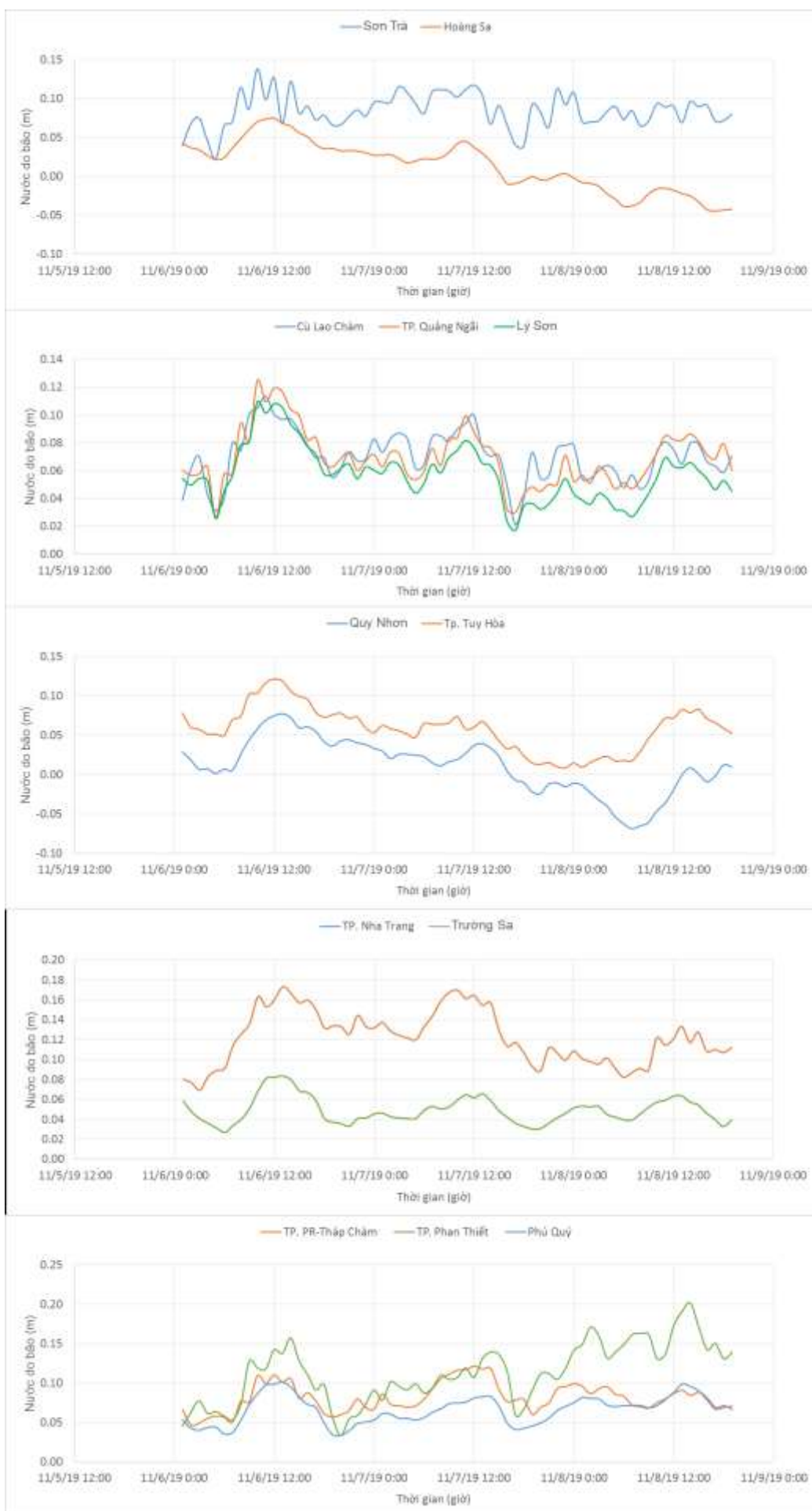
Người soát bản tin: Lê Quốc Huy

Nhận định :

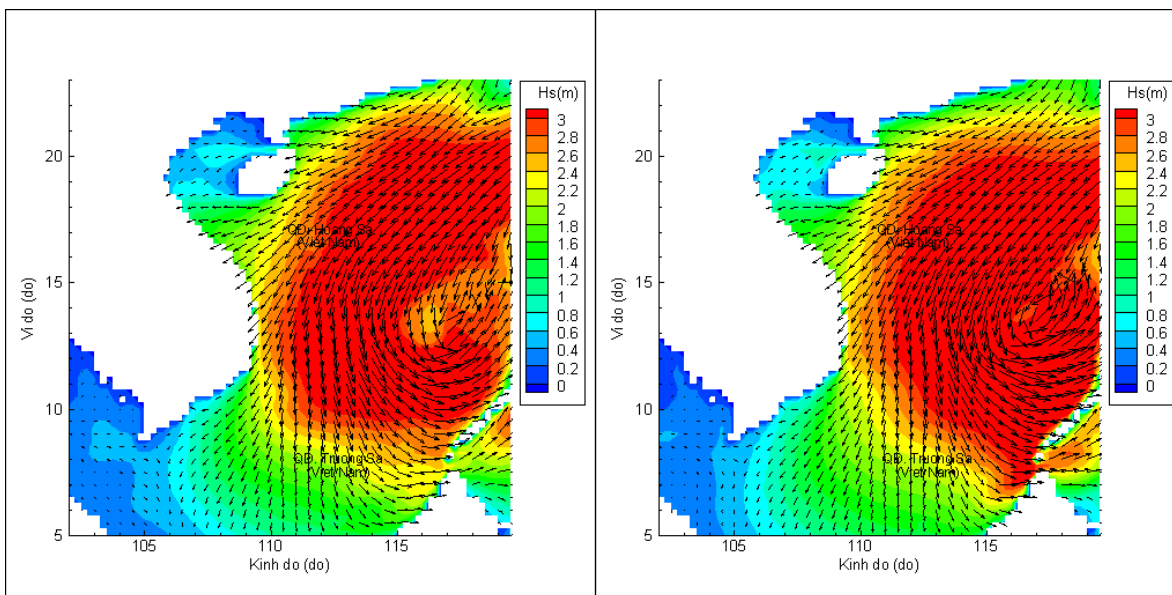
Hồi 07h ngày 06/11/2019, tâm bão ở vào khoảng 13,71 độ vĩ Bắc ; 116,54 độ kinh Đông trên vùng biển từ Đà Nẵng đến Bình Thuận. Dự báo trong 06 đến 12h tới, Bão số 6 di chuyển chậm chủ yếu theo hướng Đông và cách đảo Song Tử Tây khoảng 340km về phía Đông Bắc.

Do ảnh hưởng của bão, nước dâng cao nhất khoảng 24cm tại khu vực La Gi, Bình Thuận. Vùng biển Quảng Trị đến Ninh Thuận có sóng cao trên 3,4 m. Các khu vực Quần đảo Hoàng Sa, bắc và giữa Biển Đông có sóng cao tới 3,5-7,2m.

Biến trình nước dâng do bão tại các vị trí ảnh hưởng của bão

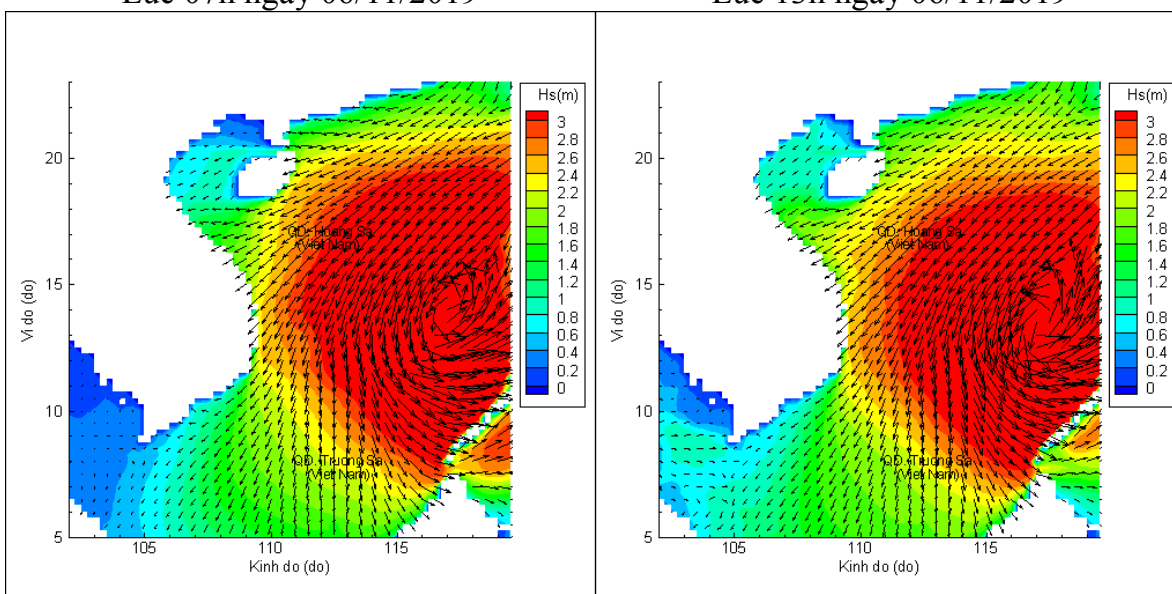


Phân bố độ cao sóng ven bờ và ngoài khơi biển Việt Nam



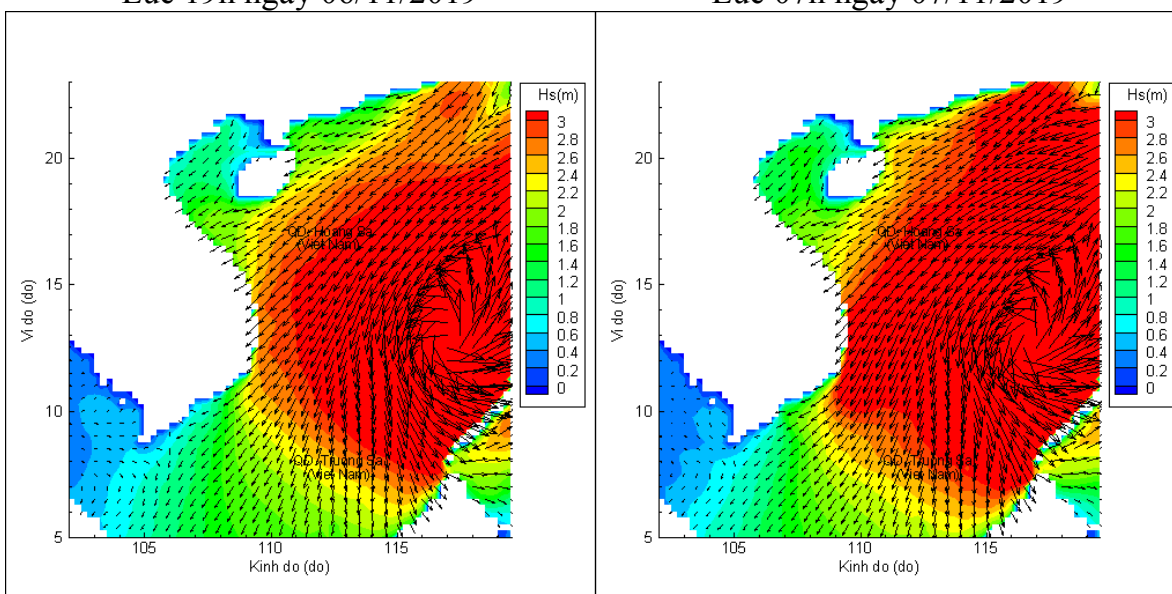
Lúc 07h ngày 06/11/2019

Lúc 13h ngày 06/11/2019



Lúc 19h ngày 06/11/2019

Lúc 07h ngày 07/11/2019



Lúc 19h ngày 07/11/2019

Lúc 07h ngày 08/11/2019